




Parc national et réserve
de parc national
Kluane



Parcs
Canada

Parks
Canada

Canada

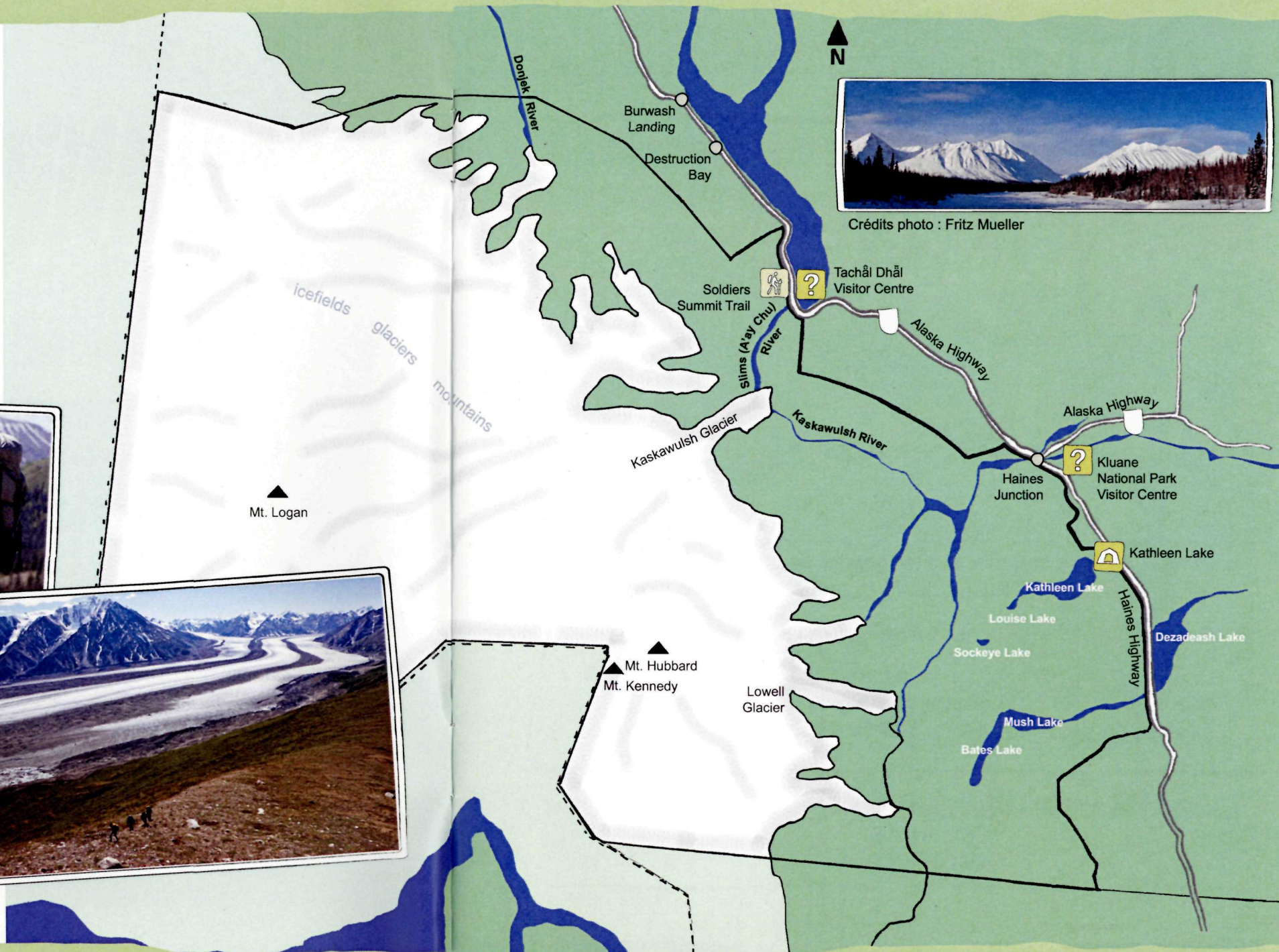
KLUANE, UN PARC À XPLORED!

Kluane est un parc immense où il y a tant à explorer!

Encerle les endroits que tu as découverts durant ton aventure dans le parc Kluane.



Crédits photo : Fritz Mueller



Crédits photo : Fritz Mueller

CE
LIVRET ⇒
APPARTIENT À



VEUX-TU
DEVENIR UN

XPLORATEUR ??

Bienvenue au **Parc national et à la réserve de parc national Kluane** –
là où la nature sauvage t'entoure, les jours sont infinis, et l'aventure t'attend!

- 1 – **Complète 3 activités** dans ce livret.
- 2 – **Lorsque tu as terminé**, présente ton livret à **l'UN DES CENTRES DES VISITEURS** où tu pourras faire signer ton **certificat** et tu recevras un **souvenir spécial de Parcs Canada**.

Les activités seront plus faciles et amusantes à faire si tu es accompagné d'un adulte. Montre-lui d'abord ton livret et **relève ton premier défi!**

VA ENQUÊTER



DES DENTS, DES CRÂNES ET DES GRIFFES : OH LA LA!

Centre des visiteurs du parc national Kluane
Centre culturel Da Ku, Haines Junction.

Explore les crânes et les peaux d'animaux exposés au centre des visiteurs.



Mon crâne préféré à Xplorer est :

Ma peau d'animal préférée à Xplorer est :

TROUVE LA SOLUTION???

JUMELAGE

Centre des visiteurs du parc national Kluane
Centre culturel Da Ku, Haines Junction.

Associe les animaux aux mots dans la langue des Tutchonis du Sud. Ces mots se trouvent pour la plupart dans les présentoirs du centre des visiteurs.

nädäy _____

ga _____

säl _____

shär sho _____

känäy _____

dän _____

mäy _____



1

Crédits photo : Fritz Mueller




2



3



4



6



5



7

Défi Xplorateur :

Demande à un membre du personnel de prononcer les noms de chaque animal dans la langue des Tutchonis du Sud.

CHERCHE

AS-TU TON NUMÉRO?

Centre des visiteurs du parc national Kluane
Centre culturel Da Ku, Haines Junction.

Trouve les numéros suivants dans les présentoirs du centre des visiteurs du parc.

Qu'est-ce que chaque numéro représente?

7 952 _____

230 _____

90 à 100 _____

1891 _____

550 kg _____

20 _____

5 959 _____

3,5 km _____

(consulte la carte à usage récréatif)



Crédits photo : Fritz Mueller



Défi Xplorateur :

Combien d'ours nouveaux-nés faut-il additionner pour faire ton poids?

En passant...
demande l'aide d'un
membre du personnel
si tu as de la difficulté!

VIENS VOIR

VUE CACHÉE

Aire d'utilisation diurne du lac Kathleen,
à 26 km au sud de Haines Junction, sur l'autoroute Haines.

Promène-toi le long du court sentier pédestre Kokanee – mais N'ARRÊTE PAS à la fin.
Fais encore une centaine de pas le long de la plage puis dans un virage pour y trouver
un endroit spécial que peu de gens ont l'occasion d'Explorer.



Crédits photo : Fritz Mueller

Par temps clair, c'est l'un des rares endroits où tu peux apercevoir les montagnes les plus élevées du parc national Kluane.

ESSAIE-LE!!!

BRRR C'EST FROID!

Aire d'utilisation diurne du lac Kathleen,
à 26 km au sud de Haines Junction, sur l'autoroute Haines.

Les lacs du parc national Kluane sont F-F-FROIDS!

Mets ta famille au défi de barboter dans le lac pour voir qui tiendra le coup le plus longtemps, les pieds dans le lac!

Qui a tenu le coup le plus longtemps, les pieds dans l'eau? _____




Défi Xplorateur :
Organise avec ta famille
un concours de ricochet
de roches sur l'eau!

Crédits photo : Fritz Mueller

FAIS COMME SI


DONNE-MOI UN INDICE

Sans parler, mime des mots en lien avec les randonnées à pied et le camping. Demande à ta famille de deviner les mots. Donne à chacun l'occasion de mimer un mot, pour voir qui peut en deviner le plus!



Q: Qu'est-ce que dit le
castor à un arbre?

A. J'ai une dent
contre vous!



REGARDE 

TROUVER LES MOUFLONS DE DALL!

Centre des visiteurs de Tachäl Dhäl, km. 1707 Alaska Highway

Tachäl Dhäl est une montagne où vivent de nombreux mouflons de Dall dans le parc national Kluane.

Combien de mouflons vois-tu sur la photo et dans la montagne?

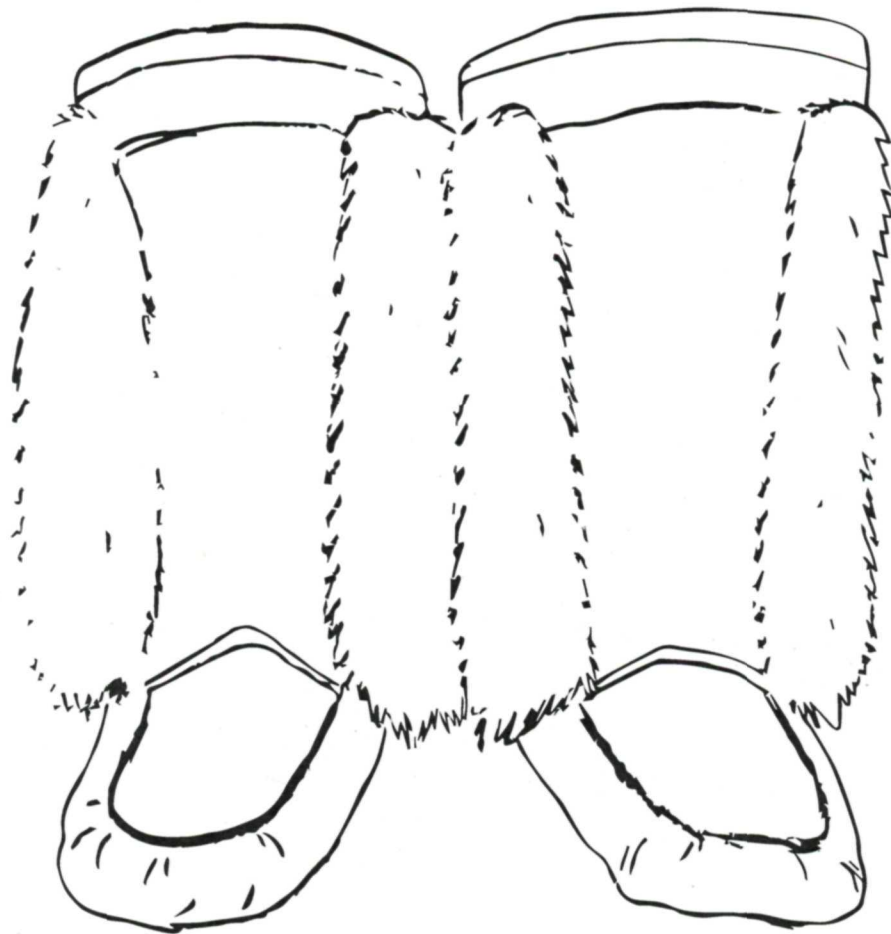


SOIS CRÉATIF



CONCEPTEUR DE MUKLUK

Depuis des générations, les Tutchonis du Sud fabriquent des chaussures traditionnelles à partir de peaux d'animaux tannées. Elles sont souvent décorées d'un magnifique perlage. Conçois ton propre perlage sur les mukluks ci-dessous.



RELÈVE LE DÉFI

QUI SUIS-JE?

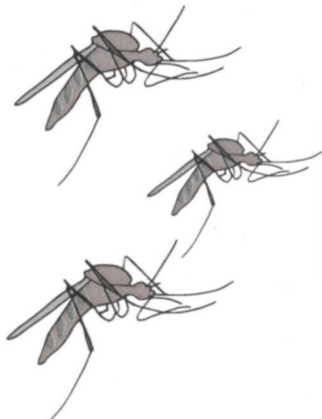
Demande à ta famille de deviner de quel animal il s'agit à partir des indices ci-après!
(Les réponses se trouvent à la page 16).


1

- A. J'hiberne au moins 7 mois durant l'année
- B. J'ai de puissants avant-bras et des griffes aiguisées qui me permettent de creuser.
- C. À ma naissance, je n'ai ni poils, ni dents, et je suis aveugle et sourd.
- D. J'aime me nourrir de plantes, d'œufs, d'oiseaux ainsi que d'animaux petits ou morts.
- E. J'habite une série de nombreux tunnels à plusieurs niveaux.
- F. Les renards, les ours, les loups, les lynx et certains oiseaux font de moi leur repas.

2

- A. Je nais dans un œuf.
- B. J'aime me nourrir d'insectes.
- C. Les mâles poussent un cri qui ressemble à celui du canard.
- D. Les femelles pondent un millier d'œufs au printemps.
- E. Pendant l'hiver, je dors et jusqu'à 45 % de mon corps gèle.
- F. J'ai autour des yeux un « bandeau noir » qui me donne des airs de voleur.





3

- A. Mes pattes à l'avant sont un peu plus longues que mes pattes de derrière.
- B. Je peux demeurer sous l'eau durant 30 secondes.
- C. Mon ouïe et mon odorat sont bien développés.
- D. Malgré ma grosseur, je suis capable de me déplacer sans faire trop de bruit dans la forêt.
- E. J'ai sous le cou un repli appelé fanon.
- F. Les gens me chassent souvent.

4

- A. Je suis capable de voler lorsque j'ai 3 semaines.
- B. Lorsque je suis jeune, on dit de moi que je suis un nouveau-né.
- C. Les mères donnent naissance à un nouveau-né par année.
- D. Je me nourris d'insectes (des mouches, des mites, des guêpes).
- E. Je pèse entre 5 et 14 g (1/16 à 1/2 oz)
- F. Je capture ma proie en utilisant l'écholocation

Truc : Les réponses sont sur l'autre page.

AFFRONTE LE SENTIER



VOYAGEUR DANS LE TEMPS

Sentier du sommet Soldier

à 1 km au nord du centre des visiteurs de Tachal Dhal

Explore un segment de la route de l'Alaska d'origine. Imagine ce que ce devait être que de conduire en pleine nature sauvage le long de cette route étroite, venteuse et rarement fréquentée.





Parc national et réserve
de parc national
Kluane



EST OFFICIELLEMENT UN XPLORATEUR DE PARCS CANADA

date

personnel



Parcs
Canada

Parks
Canada

Canada

VEUX-TU NOUS AIDER ???



COMPLETE LA CARTE COMMENTAIRES. MERCI POUR TON AIDE!

PEUX-TU RETOURNER CETTE CARTE À UN DES CENTRES DE VISITEURS?

1. Les activités de ton livret Xplorateurs étaient... (**Encercle** ta réponse).

Super
amusantes



Amusantes



Assez
amusantes



Pas vraiment
amusantes



Ennuyeuses



2. Coche les activités que tu as faites et **encercle** tes 3 activités préférées.

Des dents, des crânes et des griffes: Oh la la!

Donne-moi un indice

Jumelage

Trouver les mouflons de Dall!

As-tu ton numéro?

Concepteur de mukluk

Vue cachée

Qui suis-je?

BRRR c'est froid!

Voyageur dans le temps

3. Quel âge as-tu? (**Encercle** ta réponse.)

Moins de 6 ans

De 6 à 8 ans

De 9 à 11 ans

12 ans et plus

4. **Encercle** les endroits tu as Xplorés lors de ta visite à Kluane.

Lac Kathleen

Centre des visiteurs du parc Kluane

Centre des visiteurs de Tachā Dhāi

Sentiers de randonnée de jour

N'OUBLIE PAS
DE REGARDER
AU VERSO!

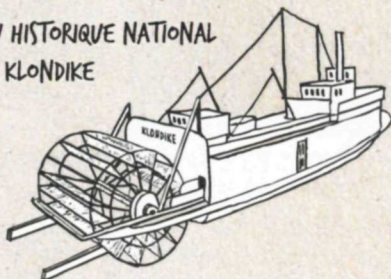
TU AIMES XPLORER??

Tu peux t'amuser dans plusieurs endroits de Parcs Canada! Visite parcscanada.gc.ca/xplorateurs pour découvrir où ils sont situés.



LIEU HISTORIQUE NATIONAL
DU COMPLEXE-HISTORIQUE-DE-DAWSON

LIEU HISTORIQUE NATIONAL
S.S. KLONDIKE



LIEU HISTORIQUE NATIONAL DU FORT-ST. JAMES



PARC NATIONAL
JASPER



PARC
NATIONAL
DES GLACIERS

LIEU HISTORIQUE NATIONAL
DE LA DRAGUE-NUMÉRO-QUATRE



Allons-y!

Joue. Apprends. Grandis.
Avec le

CLUB
PARKA



Visite le www.parcscanada.gc.ca/Parka pour l'application de Parka, ses vidéos, ses activités et plus encore!