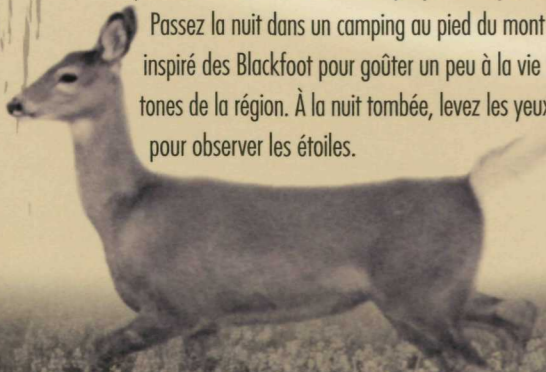


Rendez-vous au canyon Red Rock, explorez une nature sans pareille et marchez sur des sentiers panoramiques.

Roulez doucement le long de la promenade Red Rock, une route panoramique. Surveillez les belvédères avec d'autres expositions le long de la promenade de 15 km (9 mi).

**Bonjour, voyageurs!** Vous suivez la même route dans la vallée Blakiston que de nombreux voyageurs comme les chasseurs autochtones et les explorateurs d'antan, et même la faune, les graines, les roches et l'eau. Les vents de Waterton seront peut-être vos compagnons. Ils influencent le type de plante qui vit ici et balaient la neige de la prairie pour les cerfs et les wapitis en quête de nourriture. Le vent, l'eau, le feu et la glace ont façonné le paysage que vous voyez en suivant la prairie dans la vallée Blakiston jusqu'au canyon Red Rock.

Passez la nuit dans un camping au pied du mont Crandell, ou louez un tipi inspiré des Blackfoot pour goûter un peu à la vie traditionnelle des Autochtones de la région. À la nuit tombée, levez les yeux vers un ciel obscur, idéal pour observer les étoiles.



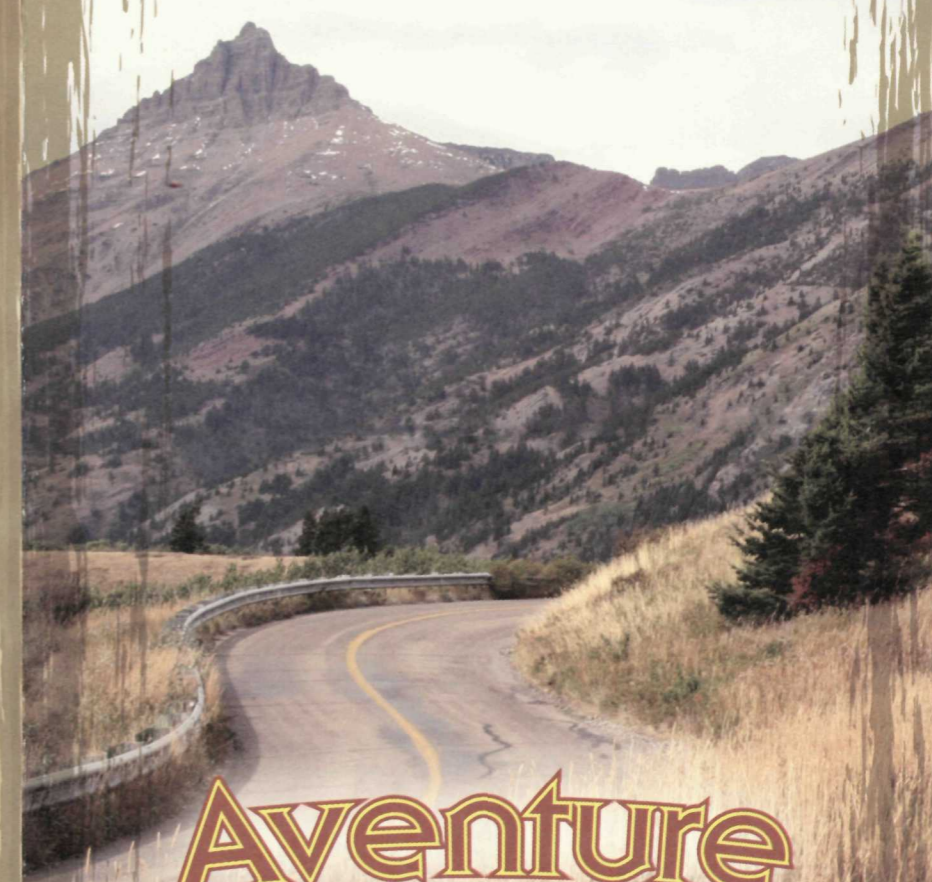
## Information supplémentaire

Vous voulez en savoir plus? Vous voulez réserver un tipi au mont Crandell? Rendez-vous au Centre d'accueil, visitez notre site Web ou appelez-nous.

[pc.gc.ca/Waterton](http://pc.gc.ca/Waterton) | 403-859-5133



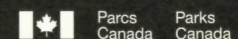
Parc national des Lacs-Waterton



# Aventure



# Red Rock



Canada



**Et ça continue:** Les glaciers étaient les plus grands sculpteurs des montagnes. Il n'y a plus de glaciers à Waterton, seulement les sédiments qu'ils ont laissés. C'est l'eau, avec son chargement de boue et de pierres, qui sculpte maintenant. Le canyon Red Rock est un exemple impressionnant de son travail.

**Des montagnes en mouvement :** Ces montagnes se sont déplacées sur plus de 100 km pour arriver ici, et elles poursuivent leur chemin dans la vallée en raison de l'érosion. Regardez les roches à vos pieds. Elles sont de la même couleur que celles des montagnes devant vous.



**Akaitapi:** Ensemble, les montagnes et la prairie subviennent aux besoins de plus de plantes et d'animaux que par eux-mêmes, ce dont ont profité les peuples nomades qui se déplaçaient des plaines de l'est vers les vallées de l'ouest pour la chasse et la cueillette.

**Rencontres sauvages :** Admirez à Waterton le mélange unique de forêts sempervirentes odorantes, de prairies balayées par le vent, de montagnes escarpées et de lacs profonds.

**Observation de la faune:** Observation de la faune: Nous venons ici pour nos loisirs; les animaux sont ici pour survivre. C'est leur habitat et nous devons faire très attention à la façon dont nous le partageons avec eux.



### Legend

-   
Expositions
-   
Terrain de camping
-   
Canyon Red Rock
-   
Sentiers
-   
Aire de pique-nique
-   
Toilettes