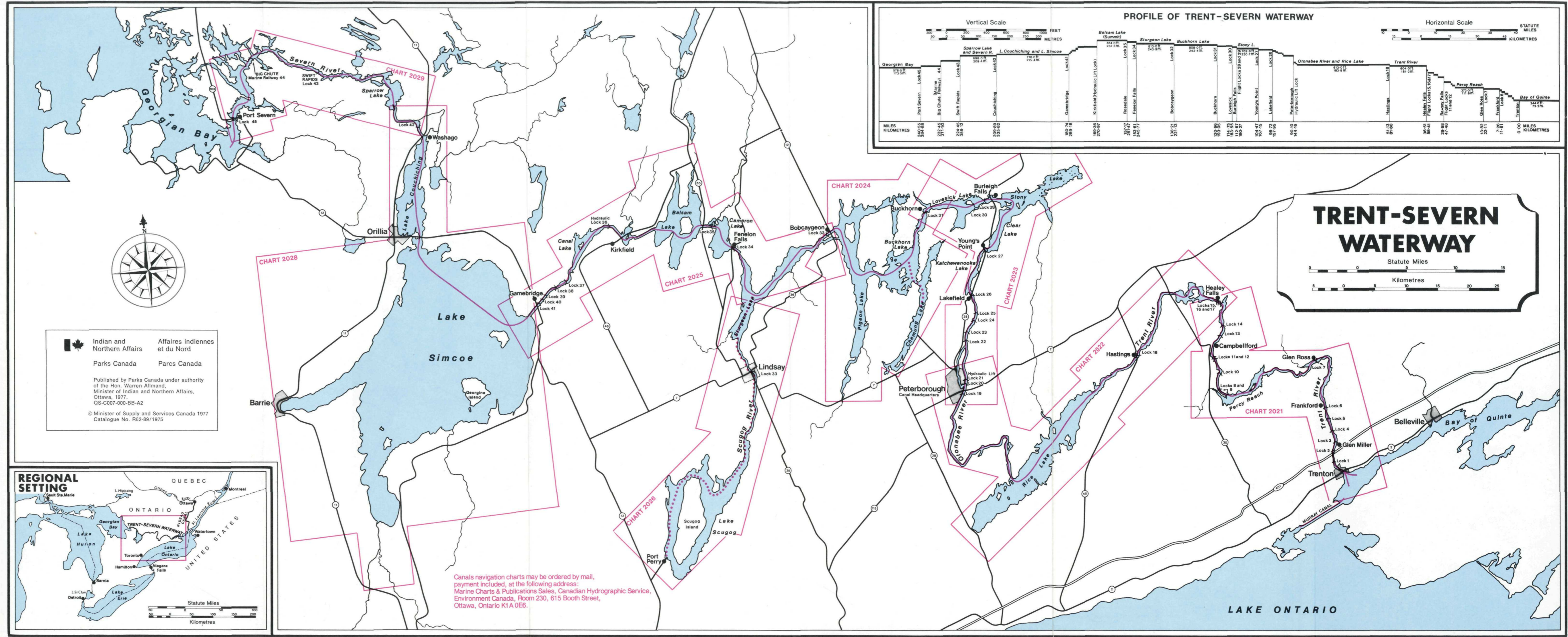



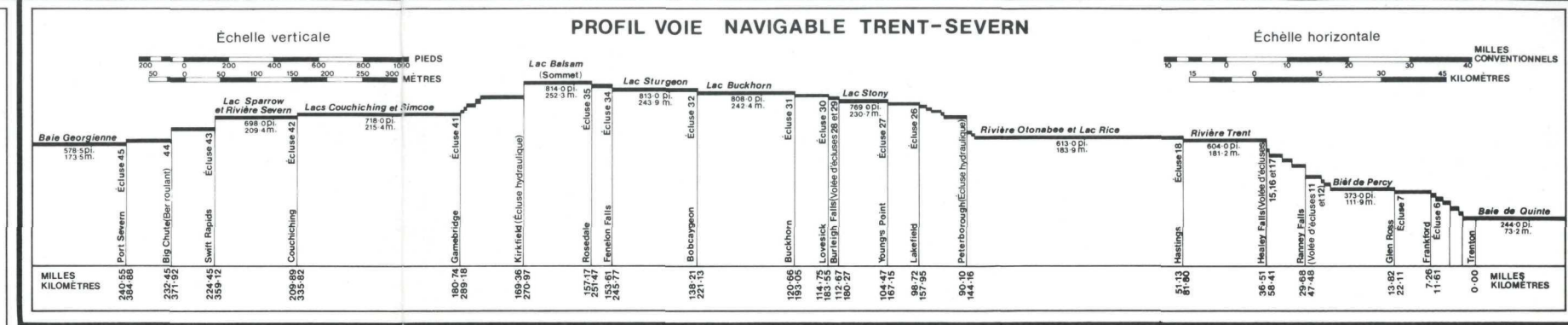
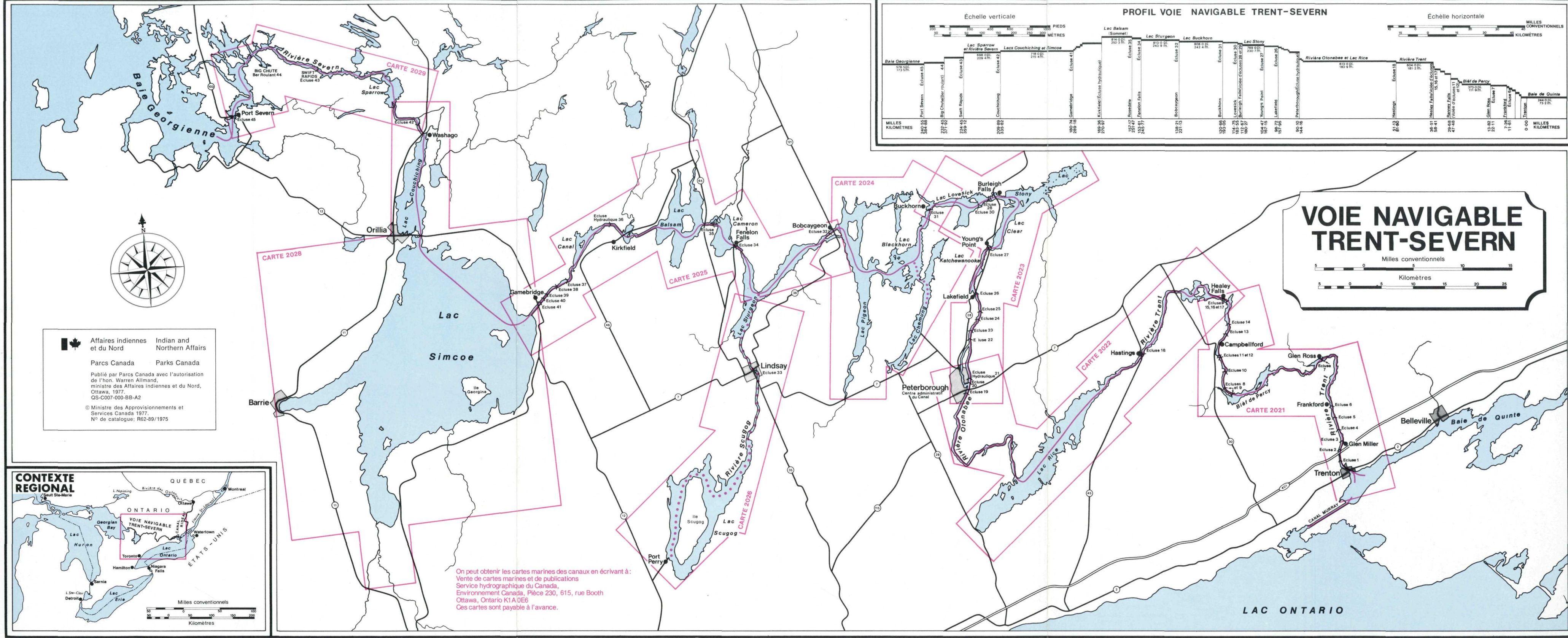

Trent-Severn Waterway

Ontario



Voie navigable Trent-Severn

Ontario

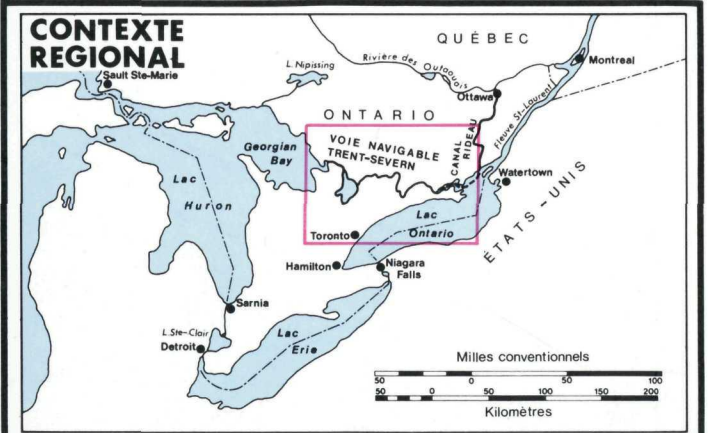


VOIE NAVIGABLE TRENT-SEVERN

Milles conventionnels

Kilomètres

Affaires indiennes et du Nord / Indian and Northern Affairs
 Parcs Canada / Parks Canada
 Publié par Parcs Canada avec l'autorisation de l'hon. Warren Allmand, ministre des Affaires indiennes et du Nord, Ottawa, 1977.
 QS-C007-000-BB-A2
 © Ministère des Approvisionnement et Services Canada 1977.
 N° de catalogue: R62-89/1975



On peut obtenir les cartes marines des canaux en écrivant à:
 Vente de cartes marines et de publications
 Service hydrographique du Canada,
 Environnement Canada, Pièce 230, 615, rue Booth
 Ottawa, Ontario K1A 0E6
 Ces cartes sont payable à l'avance.

LAC ONTARIO