

# Information on accessibility to Signal Hill buildings, trails, and historic structures



Accessible washrooms are available in the Visitor's Centre.



Accessible parking is available in both site parking lots.



For questions about accessibility at Signal Hill, please visit the visitor's centre, call us at 709-772-5367, or email us at [signalhill@pc.gc.ca](mailto:signalhill@pc.gc.ca).



Parking	Gibbet Hill
Information	Burma Road
Accessible Washrooms	North Head Trail
Picnic Area	Ladies' Lookout
Gift Shop	Centre to Summit
Cape Spear Café	Road
Accessible Parking or Structure	Service Road
Bench	

## American Sign Language

The film shown in the visitor's centre is available with closed captions and ASL interpretation.

## Hippocampe

A Hippocampe all-terrain mobility aid is available for use on site. Please inquire at the visitor's centre.

## Gibbet Hill

An uneven, steep, rocky trail with a short wooden staircase throughout (approx. 0.45km).

## Burma Road

A mostly flat gravel trail that intersects with the Ladies' Lookout trail (approx. 1.4km).

## North Head Trail

An uneven, steep trail with sections of loose gravel and rock, and wooden staircases (with handrails) that follows the cliff's edge along the ocean. A section of this trail requires the use of chain railings to safely travel next to the ocean (approx. 1.7km).

*Note: This trail exits off-site and requires hikers to walk up Signal Hill Road, a steep, paved road, to return to the site.*


## Ladies' Lookout


An uneven, steep trail with gravel and rocky sections, as well as long wooden staircase sections (with handrails). This trail connects to Burma Road (approx. 0.7km).


## Centre to Summit

A sloped gravel path that twists and turns from the main parking lot to Queen's Battery Barracks to Cabot Tower (approx. 0.55km).
















# Information sur l'accessibilité à Signal Hill des bâtiments du site, des structures historiques et des sentiers

 Des toilettes accessibles sont disponibles au centre d'accueil.

 Des places de stationnement accessibles sont disponibles dans les deux stationnements du site.

 Si vous avez des questions à propos de l'accessibilité à Signal Hill, veuillez visiter le centre d'accueil, composer le 709-772-5367, ou envoyer un courriel à l'adresse [signalhill@pc.gc.ca](mailto:signalhill@pc.gc.ca).



 Stationnement	 Colline de Gibet
 Information	 Chemin Burma
 Toilettes accessibles	 Sentier du Cap Nord
 Zone de pique-nique	 Belvédère-des-Dames
 Boutique	 Centre-au-sommet
 Cape Spear Café	 Rue
 Stationnement ou structure accessible	 Rue de service
 Banc	

## Colline de Gibet

Sentier irrégulier, incliné et rocheux avec un court escalier en bois. (environ 0,45 km).

## Chemin Burma

Sentier de gravier majoritairement plat qui croise le sentier du Belvédère-des-Dames (environ 1,4 km).

## Sentier du Cap Nord

Sentier inégal et escarpé avec des sections de gravier et de roches meubles, et des escaliers en bois (avec des mains courantes) qui suit le bord de la falaise le long de l'océan. Un segment de ce sentier nécessite l'utilisation de garde-corps en chaîne pour se déplacer en toute sécurité le long de l'océan (environ 1,7 km).

*Remarque : Ce sentier sort du site et oblige les randonneurs à remonter Signal Hill Road, une route pavée et escarpée, pour revenir sur le site.*

## Belvédère-des-Dames

Sentier inégal et raide avec des sections de gravier et de roches, ainsi que de longues sections d'escaliers en bois (avec mains courantes). Ce sentier est relié au chemin Burma (environ 0,7 km).

## Centre-au-sommet

Chemin de gravier en pente qui serpente entre le stationnement principal, les casernes de la batterie de la Reine et la tour Cabot (environ 0,55 km).

**Langue des signes québécoise**  
Le film projeté au centre d'accueil est disponible avec sous-titrage et interprétation LSQ.

**Hippocampe**  
Un fauteuil roulant à tout-terrain Hippocampe est disponible aux fins d'utilisation sur le site. Veuillez visiter le centre d'accueil pour obtenir de plus amples renseignements.