



## Riding Mountain National Park

### The Jewel of the Prairies, Manitoba's First National Park

#### CAMPING

## RIDING MOUNTAIN NATIONAL PARK



## PARC NATIONAL DU MONT-RIDING LE CAMPING



Canadian Heritage / Patrimoine canadien  
Parks Canada / Parcs Canada



#### A park for all seasons where ...

Spring is heralded by waves of migrating birds and carpets of flowers.

Summer offers cool shade and clear lakes 300 meters above the shimmering plains.


Fall is a symphony of elk bugles amongst a riot of changing colors.

Winter is a wonderland of sparkling snow and brilliant skies.



Lake Audy

RMNP is a special place for all people. 400 kilometers of hiking, biking and horse trails offer choices for everyone; from pleasant meanders across meadows and shady glens to dramatic descents into fern filled gorges. The 125 kilometer road system lets you comfortably enter the wilderness for sightseeing, wildlife viewing and canoeing. Clear Lake's crystal clear water, beautiful beaches and shady picnic sites will refresh your body and restore your spirit.



Bald Hill

RMNP is a unique sanctuary in the heart of the continent where prairie meadows, northern spruce woods and eastern hardwood forests meet. Some of the highest concentrations of bear, elk and moose roam in the Park's 3000 square kilometer wilderness. 261 bird species including the Great Grey Owl, Spruce Grouse and Black-backed Woodpecker make Riding Mountain one of North America's birding hot spots.



Whitewater Lake

## Wasagaming on the shores of beautiful Clear Lake.

This full service resort, built to resemble a Victorian resort, features one of the finest collection of log buildings in Canada. These graceful structures, framed by towering spruce trees, include the Visitor Center, tennis clubhouse, dance hall, bandstand, movie theatre, restaurants and cabins. The elm-shaded lawns along the main beach have English gardens, a playground, tennis courts, horse-shoe pits, beach volleyball and large open areas for all kinds of activities from sunbathing to throwing a frisbee.

#### Your holiday can be just the way you want it ...



Clear Lake

#### In between ...

- golfing
- horseback riding
- bicycling
- naturalist hikes
- fishing
- lawn bowling
- boating
- horseshoes
- dancing
- skating
- tobogganing



Wasagaming's Main Beach

#### Active ...

- hiking
- biking
- canoeing
- tennis
- cross-country skiing
- skateboarding
- waterskiing
- sailboarding
- volleyball
- basketball
- swimming



Visitor Center

#### Relaxed ...

- scenic drives
- dining
- shopping
- beach
- English gardens
- art gallery
- museum
- Visitor Center
- theatre
- naturalist talks



Photos: RMNP Files - Dave McArthur

#### For more information contact:

Riding Mountain National Park  
Wasagaming, Manitoba, Canada  
R0J 2H0  
Phone: 204 848 7275 or 848 7272  
1 800 707 8480  
Fax: 204 848 2596  
email: RMNP\_info@PCH.gc.ca

#### How to get there ...



Printed in Canada by Leach Printing, Brandon 74555

#### Lake Audy Campground (34 sites)

is 41 km west of Wasagaming off Provincial Road 354, where the prairie meets the lake. It has beautiful lakeside sites for RV's and tents. Families can enjoy the lake, playground, fishing and the bison herd. Canoeists can explore winding Whitewater Creek, home for eagles and osprey. The 150km Central Trail and the 45km Strathclair Trail are perfect for easy family biking or all day adventures. The gently rolling gravel trails meander through meadows and woods to several lakes. The Grasshopper Trail is great for wildlife viewing, especially in the fall when the elk are bugling.

**Additional features:** RV dump station, boat launch, accessible privies, fish cleaning station, recycle bins. The Lake Audy Warden Station and the Lake Audy Store for gas, groceries and fishing licenses are 5 km. south.

#### Deep Lake Campground (15 sites)

is 25 km north of Rosburn off Provincial Road 264. It offers camp sites beside the water on one of the Park's loveliest lakes (canoes only). This tranquil campsite deep in the hills at the west end of the Park is home to elk herds and wolf packs. You can hike or bike along the rugged Tilson Lake or Birdtail Trails through thick spruce and birch forests to the beautiful Birdtail Valley and its Rough Fescue Prairie. A short bike or car ride away is Bob Hill Lake which is a pleasant spot for fishing and picnicking.

**Additional Features:** RV dump station, accessible washrooms.



#### Wasagaming Campground

(511 sheltered sites) has full service, electric and water, electric only and non-service sites. Tenters can enjoy sleeping under the spruce canopy in secluded Smoky Hollow. The campground has washrooms with flush toilets and showers, kitchen shelters, RV dump station, bear proof garbage cans, recycle bins and a fire circle for evening campfire programs. While the campground is right in the forest, it is only a short walk from Wasagaming's Visitor Center, the main beach, shops and restaurants. This can be your base to explore the Park's roads and trails or take in its interpretive and children's programs. Special events are held all summer and include parades, artist workshops, craft fairs, free concerts and dances. The surrounding towns sponsor a variety of events such as the Onanole Rodeo and the Neepawa Lily Festival.

**Additional Features:** Quiet hours and after hours vehicle exclusion.

## Camping in Riding Mountain National Park Reservations & Information 1 800 707 8480

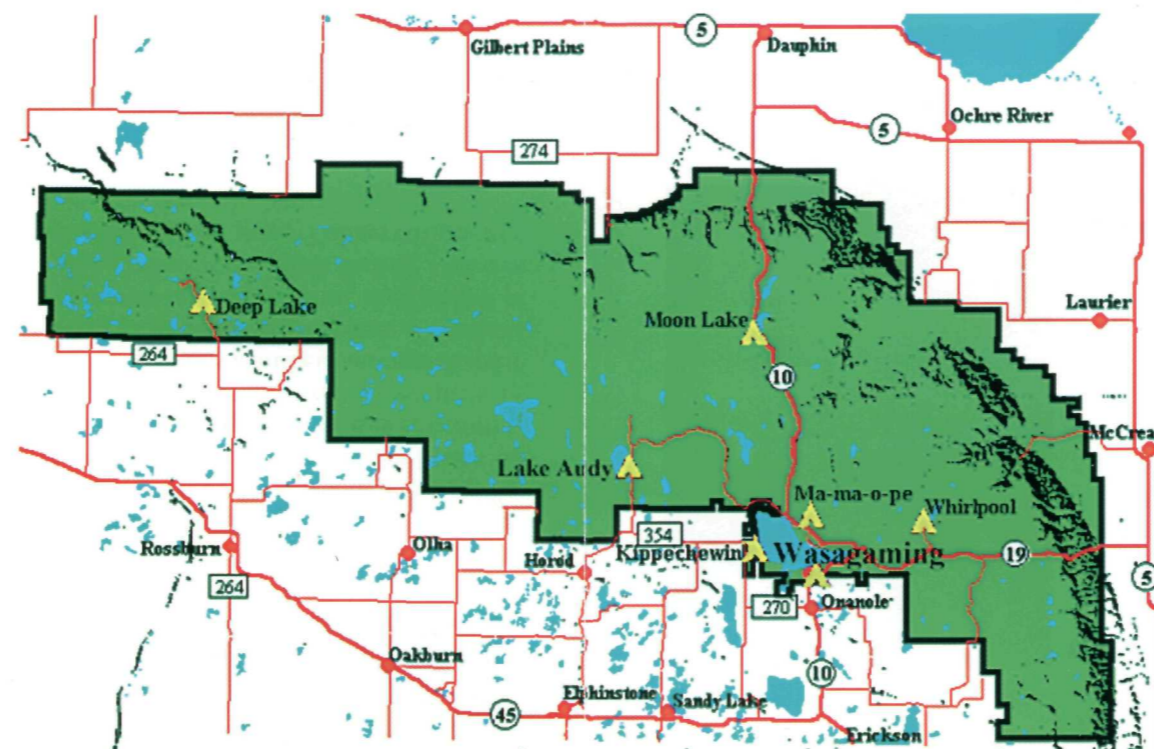
Our seven distinct campgrounds are all on or near lakes.

All have water, picnic tables, fire boxes and firewood.

The kitchen shelters, washrooms and privies are cleaned daily.

All campgrounds are patrolled by wardens.

\* NB only Wasagaming Campground has electric, water and sewer services.



#### RMNP's 22 Wilderness Campgrounds

are accessible only by hiking, biking, skiing or horseback. All have privies, water, fire boxes and picnic tables.

\* reservations necessary  
1 800 707 8480



#### Whirlpool Lake Campground (15 sites)

is 25 km west of McCreary off hwy. 19, deep in the Boreal Forest. It is our most secluded campground. It's a "tents only", no vehicles campground with the parking lot 50 yards away. This pristine lake is ideal for fishing, canoeing and seeing wildlife. The Whirlpool River in spring flood can provide a very exciting "experts only" canoe ride with 2 or 3 feet of water rushing over beaver dams and lots of narrow twists and turns through the meadows. You can take a day hike or bike through the forest to Grey Owl's cabin. A few miles to the east the escarpment's dramatic vistas and deep gorges beckon. A bike ride on the escarpment trails can be either a leisurely spin through the rolling landscape of marshes, meadows and birch forests on top or a hair raising "experts only" descent to the hardwood forest below.

**Additional Features:** dock, accessible privy, winter camping.

#### Moon Lake Campground (29 sites)

is 33 km south of Dauphin off hwy. 10, on top of the Park where the big trees grow. In a canoe on a still night it can seem as if you are floating on clouds surrounded by towering spruce. At dawn and dusk elk and moose come; to the lake shore, the mineral licks along the highway or the ponds along the nearby Boreal Island Trail. A variety of trails let you explore the steep slopes and fern-filled hardwood forest valleys of the nearby escarpment or the dense forests and ponds on top of the mountain. This can be your base to enjoy historic Fort Dauphin, Country Fest, and many other exciting events and sites in the Dauphin area.

**Additional Features:** accessible washrooms with flush toilets, beach, fish cleaning table, recycle bins, nearby lookout tower.

#### Ma-Ma-O-Pe Group Campground

(40 people maximum, 10 minimum) is 13 km north of Wasagaming off Hwy. 10. This secluded campground, deep in the forest, is ideal for groups interested in nature.

\* reservations necessary 1 800 707 8480

#### Kippechewin Group Campground

(60 people maximum, 10 minimum) is 15km west of Wasagaming off Provincial Road 354. This private spot in the forest at the west end of Clear Lake has a beautiful beach, a large grassy area for games and a horse corral. It is a perfect spot for a reunion.

\* reservations necessary 1 800 707 8480





## LE CAMPING

# PARC NATIONAL DU MONT-RIDING



# RIDING MOUNTAIN NATIONAL PARK

## CAMPING



### Terrain de camping du Lac-Audy

(34 emplacements) : il se trouve à 41 km à l'ouest de Wasagaming à l'écart de la route provinciale secondaire 354, au point de rencontre de la prairie et du lac. On y trouve de beaux emplacements sur le bord du lac pour tentes et véhicules de camping. Les familles pourront profiter du lac et du terrain de jeu, pratiquer la pêche et observer le troupeau de bisons. Les amateurs de canot pourront explorer le sinueux ruisseau Whitewater, refuge d'aigles et de balbuzards. Les 150 km du sentier Central et les 45 km du sentier Strathclair se prêtent parfaitement au cyclisme en famille ou à de grandes excursions d'une journée. Les sentiers de graviers, aux pentes douces, serpentent à travers prés et bois et mènent à plusieurs lacs. Le sentier Grasshopper est excellent pour l'observation de la faune, en particulier en automne lorsque les wapitis brament. **À signaler encore** : rampe de mise à l'eau, toilettes extérieures accessibles à tous, poste de nettoyage du poisson, boîtes de recyclage. Les visiteurs peuvent acheter de l'essence, de l'épicerie et des permis de pêche au poste des gardes de parc du lac Audy et au magasin du lac Audy situés à 5 km au sud.

### Terrain de camping du Lac-Deep

(15 emplacements) : il se trouve à 25 km au nord de Rosburn à l'écart de la route provinciale secondaire 264. Il offre des emplacements sur le bord de l'un des plus jolis lacs du parc (réservé aux canots). Ce terrain de camping tranquille, profondément enfoncé dans les collines de l'extrémité ouest du parc, est le refuge de troupeaux de wapitis et de meutes de loups. Vous pourrez marcher ou faire de la bicyclette le long des sentiers Birdtail et du Lac-Tilson. Tous les deux accidentés, ils serpentent à travers des forêts épaisses d'épinettes et de bouleaux pour aboutir à la magnifique vallée du Birdtail et sa prairie de fétuque scabre. Que ce soit à bicyclette ou en voiture, une courte promenade vous amènera au lac Bob Hill, endroit agréable pour pêcher et pour pique-niquer. **À signaler encore** : poste de vidange pour véhicules de camping; toilettes accessibles à tous.

### Un parc pour toute saison où ...

le retour du printemps s'accompagne de volées d'oiseaux migrateurs et de tapis de fleurs, l'été offre des ombres fraîches et des lacs clairs à 300 mètres au-dessus des plaines aux reflets chatoyants,

l'automne éclate dans une symphonie de bramelements de wapitis au milieu d'une profusion de couleurs changeantes,

l'hiver est une merveille de neige étincelante et de ciels purs.



Lac Audy

Le PNMR est un lieu spécial pour tout le monde. Ses 400 kilomètres de sentiers de randonnée pédestre, cycliste et équestre répondent à tous les goûts; on a le choix entre des sentiers qui parcourent en serpentant prés et vallées ombragées et d'autres qui permettent des descentes impressionnantes dans des gorges envahies de fougères. Grâce à son réseau routier de 125 kilomètres, vous pourrez aussi pénétrer confortablement dans le milieu sauvage pour en admirer le panorama, observer la faune et faire du canot. Les eaux cristallines du lac Clear, les belles plages et les aires de pique-nique ombragées permettront à votre corps de se revigorer et à votre esprit de se ressourcer.




### Le terrain de camping de Wasagaming

(511 emplacements abrités) offre des emplacements avec services complets, avec services d'électricité et d'eau, avec électricité seulement, ainsi que des emplacements sans service. Dans le secteur appelé Smoky Hollow, les campeurs ont la chance de dormir sous un auvent d'épinettes très privé. Le terrain de camping dispose de salles de bain équipées de toilettes à chasse d'eau et de douches, d'abris-cuisines, d'un poste de vidange pour les véhicules de camping, de poubelles à l'épreuve des ours, de boîtes de recyclage et d'un emplacement de feu de camp pour les programmes de soirée. Bien que le camping soit en plein cœur de la forêt, il n'est qu'à quelques minutes de marche du centre d'accueil de Wasagaming, de la plage principale, des boutiques et des restaurants. Vous pouvez en faire votre base d'où vous explorerez les routes et les sentiers du parc ou participerez aux programmes d'interprétation et aux programmes pour enfants. De plus, des activités spéciales ont lieu tout l'été : ce sont des défilés, des ateliers d'artistes, des foires artisanales, des concerts et des danses gratuites. Enfin, les villages environnants organisent également toute une gamme d'activités, telles que le Rodéo d'Onanole et le Neepawa Lily Festival (festival des lis de Neepawa).

**À signaler encore** : période de tranquillité et interdiction de circuler en véhicule motorisé après une certaine heure.

## Parc national du Mont-Riding

### Le joyau des Prairies, premier parc national du Manitoba



Colline Bald

Le PNMR est un refuge unique en son genre où, au cœur du continent, se rejoignent les prés, les forêts d'épinettes du Nord et les forêts de feuillus de l'Est. Quelques-unes des concentrations les plus élevées d'ours, de wapitis et d'originaux errent dans le milieu sauvage du parc de 3 000 km<sup>2</sup>. Quelques 261 espèces d'oiseaux, dont la chouette lapone, le tétras du Canada et le pic à dos noir font du mont Riding l'un des lieux les plus prisés pour l'observation des oiseaux en Amérique du Nord.



Lac Whitewater

## Wasagaming Sur les rives du magnifique lac Clear

Ce centre de villégiature complet, dont l'architecture évoque celle de l'époque victorienne, recèle l'une des plus belles collections de bâtiments en rondins au Canada. Parmi ces constructions élégantes, entourées d'un cadre naturel d'épinettes imposantes, mentionnons le centre d'accueil, le club de tennis, la salle de danse, le kiosque à musique, le cinéma, des restaurants et des cabines. Le long de la plage, à l'ombre des ormes, la pelouse cède la place çà et là à des jardins anglais, un terrain de jeux, des allées de fer à cheval, un terrain de volley-ball de plage et de grandes aires dégagées pour toutes sortes d'activités allant du bain de soleil au lancer de frisbee.

### Des vacances à la carte ...

#### entre les deux ...

- golf
- randonnée équestre
- cyclisme
- randonnée pédestre avec un naturaliste
- pêche
- jeu de boules sur gazon
- promenade en bateau
- fer à cheval
- danse
- patinage
- \* toboggan



Lac Clear



Plage principale à Wasagaming

#### actives ...

- randonnée pédestre
- cyclisme
- canotage
- tennis
- ski de fond
- planche à roulettes
- ski nautique
- planche à voile
- volley-ball
- basket-ball
- natation



Centre d'accueil

#### relax ...

- promenades panoramiques
- restaurants
- boutiques
- plage
- visite des jardins anglais
- galerie et cours d'art
- centre d'accueil
- musée
- cinéma
- causeries avec des naturalistes



Photo : Dossiers du PNMR - Dave McArthur

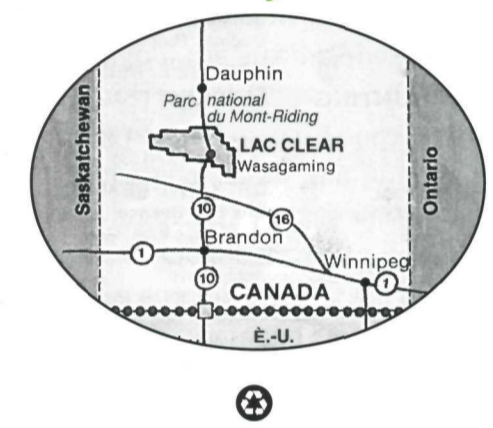
### Pour obtenir de plus amples renseignements, veuillez communiquer avec le :

Parc national du Mont-Riding  
Wasagaming (Manitoba) Canada  
R0J 2H0

Téléphone : (204) 848-7275 ou 848-7272  
1 800 707-8480

Télécopieur : (204) 848-2596

### Comment s'y rendre ...



## Le camping au parc national du Mont-Riding

### Renseignements et réservations : 1 800 707-8480

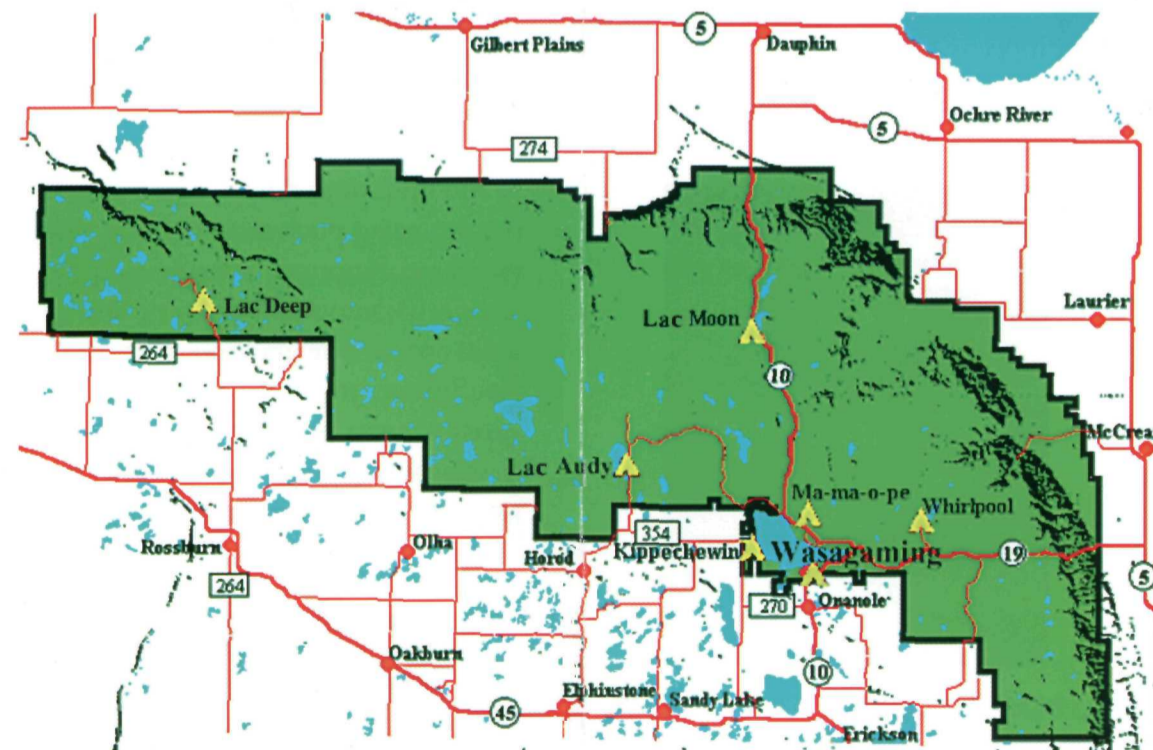
Nos sept terrains de camping sont tous situés au bord ou à proximité d'un lac.

Ils disposent tous d'eau, de tables de pique-nique, d'enceinte de sécurité et de bois à brûler.

Les abris-cuisines, les salles de bain et les toilettes extérieures sont nettoyées quotidiennement.

Des gardes patrouillent dans tous les terrains de camping.

\* N.B. : seul le terrain de camping de Wasagaming offre des emplacements avec services complets (électricité, eau et égouts).



### Le parc compte 22 terrains de camping sauvage

accessibles seulement à pied, à bicyclette, en skis ou à cheval. Tous sont alimentés en eau potable et équipés de toilettes extérieures, d'enceinte de sécurité et de tables de pique-nique.

\* réservation obligatoire : 1 800 707-8480



### Terrain de camping du Lac-Whirlpool

(15 emplacements) : il se trouve à 25 km à l'ouest de McCreary à l'écart de la route 19, enfoncé dans la forêt boréale. Il s'agit du terrain de camping le plus isolé. Les véhicules de camping n'y sont pas admis; on ne peut donc y camper qu'en toile de tente et il faut laisser son véhicule sur le terrain de stationnement à environ 50 mètres. Le lac à l'état naturel est idéal pour pêcher, faire du canot et observer la faune. Au printemps, la rivière Whirlpool, grosse de 2 ou 3 pieds d'eau tumultueuses qui se lancent à l'assaut des barrages de castors et dévalent les nombreux virages et tournants serrés à travers les prés, offre une expérience des plus intéressantes aux experts-kayakistes (seulement!). Il est aussi possible de se rendre à la cabane de Grey Owl : il s'agit d'une randonnée à pied ou à bicyclette d'une journée. À quelques milles vers l'est, des vues saisissantes de l'escarpement et des gorges profondes vous attendent. Enfin, une promenade à bicyclette sur les sentiers de l'escarpement peut être soit une promenade agréable dans le paysage aux pentes douces où alternent marais, prés et forêts de bouleaux, soit une descente (pour experts seulement!) à faire dresser les cheveux sur la tête jusqu'à la forêt de feuillus plus bas. **À signaler encore** : quai, toilettes extérieures accessibles à tous, camping d'hiver.

### Terrain de camping du Lac-Moon

(29 emplacements) : il se trouve à 33 km au sud de Dauphin à l'écart de la route 10; il marque le point culminant du parc et est peuplé de grands arbres. Par nuit tranquille, en canot, vous aurez l'impression de flotter sur des nuages parmi d'imposantes épinettes. À l'aube et au crépuscule, les wapitis et les orignaux fréquentent les rives du lac, les prés salés le long de la route ou les étangs qui longent le sentier Boreal Island. Plusieurs sentiers vous permettent d'explorer soit les pentes abruptes et les vallées de l'escarpement voisin couvertes de forêts de feuillus et envahies de fougères, soit les forêts denses et les étangs au sommet du mont. De là, vous pourrez aussi aller visiter l'historique fort Dauphin, vous rendre au Festival country de Dauphin, prendre part à bien d'autres activités intéressantes ou encore découvrir d'autres lieux de la région de Dauphin. **À signaler encore** : salles de bain accessibles à tous et équipées de toilettes avec chasse d'eau, plage, table de nettoyage du poisson, boîtes de recyclage, tour d'observation à proximité.

### Terrain de camping de groupe Ma-Ma-O-Pe

(40 personnes au maximum, 10 au minimum) : il se trouve à 13 km de Wasagaming à l'écart de la route 10. Ce terrain de camping retiré, enfoncé dans la forêt, est idéal pour les groupes qui s'intéressent à la nature.

\* réservation obligatoire : 1 800 707-8480

### Terrain de camping de groupe Kippchewin

(60 personnes au maximum, 10 au minimum) : il se trouve à 15 km de Wasagaming à l'écart de la route provinciale secondaire 354. Cet endroit enfoncé dans la forêt, situé à l'extrémité ouest du lac Clear offre une magnifique plage, une vaste aire gazonnée pour des jeux et un enclos de chevaux. C'est un endroit parfait pour une réunion.

\* réservation obligatoire : 1 800 707-8480