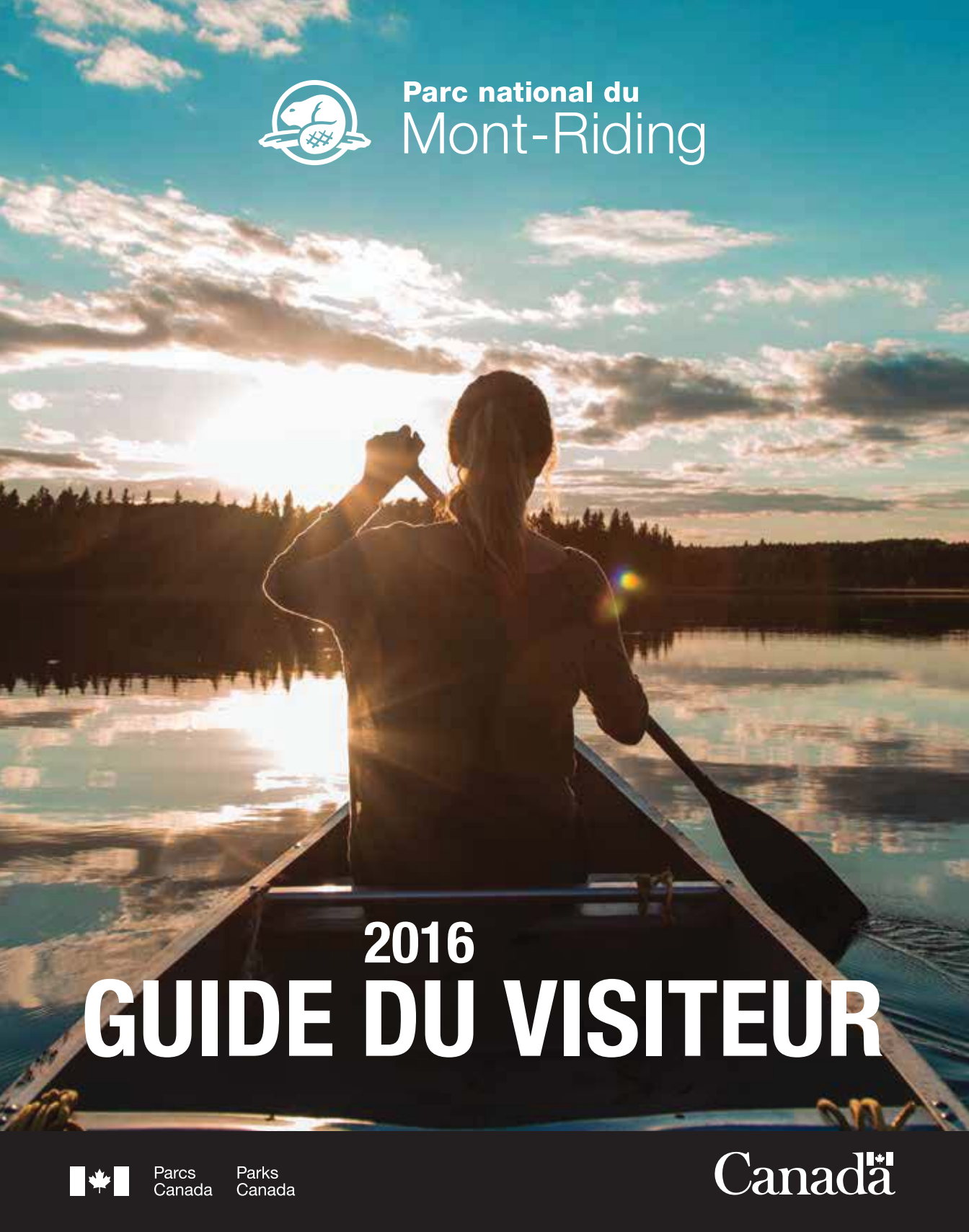




Parc national du
Mont-Riding



2016

GUIDE DU VISITEUR



Parcs
Canada

Parks
Canada

Canada

Table des matières

En route vers 2017

La carte d'entrée Découverte de Parcs Canada est maintenant valide pour une période de 24 mois plutôt que de 12 mois. C'est pour nous une première façon de célébrer le 150e anniversaire de la Confédération canadienne! Achetez votre carte d'entrée en personne dans le parc, en ligne ou par téléphone au **1-888-773-8888**.

- | | | | |
|-----------|--|-----------|--|
| 3 | Bienvenue | 22 | Découvrez le parc |
| 4 | Calendrier d'activités 2016 | 23 | Projets dans le parc |
| 5 | Centre d'accueil | 24 | Histoire du parc |
| 6 | Expériences guidées d'été et d'automne | 26 | Réserve de la biosphère
Rencontre avec les artistes |
| 8 | Camping | 27 | Commerces du lac Clear
Chambre de commerce de Wasagaming |
| 10 | Premières Nations | 30 | Faune |
| 11 | L'enclos de bisons | 31 | Faites votre part |
| 12 | Sentiers | 32 | Association coopérante Friends of RMNP
Concours de photo du parc 2016 |
| 14 | Carte du parc | 34 | Sécurité des visiteurs |
| 16 | Carte de Wasagaming | 35 | Numéros de téléphone à composer |
| 17 | Carte du lac Clear | | |
| 18 | Wasagaming | | |
| 20 | Planifiez votre visite | | |

Bienvenue dans le parc national du Mont-Riding, une aire protégée de plus de 3000 km² de forêt boréale, de tremblaie-parc et les prairies de féтуque qui accueillent des visiteurs de tous les âges et de toutes les capacités. Par d'infinies possibilités de découverte, de divertissement et de détente, vous renouerez avec la nature sauvage inviolée de ce parc, qui fait partie du territoire ancestral des Anishinabe. Le parc national du Mont-Riding est rempli de souvenirs à créer – c'est le temps d'explorer.



230
ESPÈCES
D'OISEAUX

Bienvenue dans le parc national du Mont-Riding

PLUS DE 2500 ORIGNAUX



PLUS DE 1000 OURS



16 EMPLACEMENTS DE CAMPING
EN ARRIÈRE-PAYS



PLUS DE
26 ACTIVITÉS
SPÉCIALES

PLUS DE 1800 WAPITIS

5 TERRAINS DE CAMPING PLUS DE
500 EMPLACEMENTS DE CAMPING



PLUS DE 40 BISONS



30 TENTES
oTENTiks
ET 1 YOURTE



400 km
DE SENTIERS À
DÉCOUVRIR



PLUS DE
55

RESTAURANTS, COMMERCES,
ÉTABLISSEMENTS D'HÉBERGEMENT
ET ATTRACTIONS À DÉCOUVRIR

60

ESPÈCES DE
MAMMIFÈRES



300,000
VISITEURS PAR ANNÉE



Découvrez et Xplorez le parc

Procurez-vous votre livret des Xplorateurs dès aujourd'hui et amorcez votre exploration du parc national du Mont-Riding. Adapté aux enfants de 6 à 11 ans.





2016 CALENDRIER D'ACTIVITES

**Pour obtenir des détails sur les dates
et les activités, consultez le site
pc.gc.ca/riding ou discoverclearlake.com
(en anglais seulement).**



Janvier

Journée mondiale de la neige

Février

Fin de semaine Aventures hivernales

Fin de semaine Adieu la grisaille!

Mars

Loppet du Mont-Riding

Journée de divertissements hivernaux

Mai

Longue fin de semaine de la fête de la Reine et coup d'envoi de l'été

Juin

Tournoi de golf Grey Owl

Initiation au camping

Célébrations de la Journée nationale des Autochtones

Juillet

Fête du Canada

Journée de commémoration du lac Clear

Festival du film du Mont-Riding

Journée des parcs

Août

Journée de la chambre de commerce de Wasagaming

Tournoi de golf Tamarack

« Boo in the Park »

Concert en plein air

Septembre

Fin de semaine Sonics et Sojourns

Octobre

« Fright Night » de l'association Friends of Riding Mountain

Décembre

Recensement des oiseaux de Noël



CENTRE D'ACCUEIL

Visitez le Centre d'accueil de Wasagaming, remarquable édifice fédéral du patrimoine qui date des années 1930.

Information sur:

- Les randonnées guidées et les aventures de plein air
- Boutique Nature
- Salle de la découverte
- Théâtre
- Jardins anglais gérés par des moyens biologiques
- Laissez-passer et permis
- Détails sur les projets de remise en état du parc

Le parc est accessible aux personnes à mobilité réduite ainsi qu'à celles qui souffrent d'une déficience auditive ou visuelle. Le Centre administratif, le Centre d'accueil, certains campings, les aires de fréquentation diurne et certains sentiers sont accessibles en fauteuil roulant. Les visiteurs peuvent se procurer des fauteuils roulants et des poussettes tout-terrain au Centre d'accueil.

Heures d'ouverture du Centre d'accueil

133 Wasagaming Drive

Du 20 mai au 29 juin

De 9 h 30 à 17 h (tous les jours)

Du 30 juin au 4 septembre

De 9 h 30 à 20 h (tous les jours)

Du 5 septembre au 10 octobre

De 9 h 30 à 17 h (tous les jours)



Suivez-nous!

Facebook.com/PNriding



Twitter.com @PNriding

Composez le 204-848-7272 pour obtenir de plus amples renseignements.



Du 2 juillet au 26 août

Pour en savoir davantage, visitez le Centre d'accueil, composez le 204-848-7272 ou rendez-vous à pc.gc.ca/riding.

Il est recommandé de s'inscrire à l'avance.

**Des frais peuvent être exigés.*



Votre propre safari dans un parc national

Découvrez la nature tout en suivant un interprète à la tête d'une caravane d'automobiles dans le cadre de l'activité Le cri de la nature. Observez ours, orignaux et wapitis depuis le confort de votre voiture. Vous pouvez aussi participer à un safari en voiture pour observer de près les bisons du parc.



Randonnée guidée

Lancez-vous un défi et explorez les splendides points de vue du sentier du Ruisseau-Gorge en compagnie d'un guide. Adressez-vous au Centre d'accueil pour en savoir davantage. Le mardi à 10 h



Initiation à la pêche

Inscrivez vos enfants à cette activité pour leur permettre d'apprendre tout ce qu'il faut savoir sur les cannes à pêche, les appâts, la pêche au lancer et les espèces de poissons qui peuplent les eaux du parc. Aidez-les à écrire leur première anecdote au sujet du « gros poisson qui s'est sauvé »!



Excursion de pagaie sur le lac Clear

Explorez la beauté du lac Clear tout en glissant doucement sur l'eau à bord d'un kayak. Activité de durée variable. Adressez-vous au Centre d'accueil pour en savoir davantage.



La sagesse du Chalef argenté

Promenez-vous près des eaux de Washagama Saageygun (lac Clear) à la recherche du chalef argenté une plante utilisée traditionnellement comme remède et comme ornement pour les vêtements et d'autres effets personnels. Randonnée dirigée par un guide anishinabe de Noozaawinjiw (Mont-Riding).

Du 27 août au 10 octobre

Pour en savoir davantage, visitez le Centre d'accueil,
composez le 204-848-7272 ou rendez-vous à pc.gc.ca/riding.

Il est recommandé de s'inscrire à l'avance.

**Des frais peuvent être exigés.*

Expédition au pays des wapitis

Suivez un interprète de parc dans votre propre véhicule et échangez des anecdotes au sujet des wapitis et du parc en automne. Gardez les oreilles et les yeux ouverts – vous pourriez rencontrer d'autres gros mammifères, comme des orignaux, des chevreuils et des bisons.

Il est recommandé de s'inscrire à l'avance.

Excursion jusqu'aux étoiles

Pourquoi se rendre au planétarium quand on peut voir de vraies constellations? Levez les yeux vers le ciel et percez les secrets de la voûte étoilée.

*Si les conditions météorologiques le permettent.



EXPÉRIENCES GUIDÉES

AUTOMNE

CAMPING



Camping Wasagaming

300 emplacements avec ou sans services, oTENTiks et yourte. Réservations recommandées.

Cabane Cairns

De la longue fin de semaine d'octobre au 1er avril. Sur réservation seulement, aucun service. À 14,4 km de la route 10, le long du sentier de la Rivière-Ochre. Chalet rustique.

Yourte

Abri à parois souples, situé dans le camping de Wasagaming. Sur réservation seulement.

Camping Lac-Whirlpool

Accessible à pied seulement, 14 emplacements, auto-inscription, aucun service.

Camping Lac-Audy

32 emplacements, auto-inscription, aucun service. Camping de groupe. Pour véhicules de plaisance, tentes et roulottes.

Camping Lac-Deep

12 emplacements, auto-inscription, aucun service. Pour véhicules de plaisance, tentes et roulottes.

Campings collectifs Ma-ma-o-pe et Kippechewin

1 emplacement, sur réservation seulement, aucun service.

Camping Lac-Moon

29 emplacements, auto-inscription, aucun service. Pour véhicules de plaisance, tentes et roulottes.



LE CAMPING DANS L'ARRIÈRE-PAYS

16 emplacements en milieu sauvage, **sur réservation seulement**, aucun service.

Réservations : Composez le **204-848-7272**.

La **page 15** renferme la liste complète des campings de l'arrière-pays.

Pour réserver la cabane Cairns, un camping collectif ou un camping de l'arrière-pays, rendez-vous au Centre administratif du parc ou composez le 204-848-7272.

Pour obtenir des renseignements sur le terrain de camping de Wasagaming, oTENTik, et le camping en yourte, composez le 1-877-RESERVE (1-877-737-3783) ou rendez-vous à reservation.parcscanada.gc.ca

oTENTik

Une nouvelle expérience de camping!

Un mélange unique de confort et d'aventure de plein air.

Rapprochez-vous de la nature tout en profitant d'un toit sur votre tête et d'un plancher sous vos pieds. Partagez des moments inoubliables et créez de nouveaux souvenirs. Réservez vos prochaines vacances avec Parcs Canada dès aujourd'hui.



30 Tentés oTENTiks maintenant offertes



Wifi maintenant disponible dans le terrain de camping du lac Audy.



Les Anishinabe du Mont-Riding

Visitez le premier musée exploité par des Autochtones au Manitoba et parlez de musique traditionnelle, de danse, d'art et de spiritualité avec des sages, des artistes, des dirigeants culturels et des chefs spirituels. Des conteurs doués vous feront le récit de la vie au bord de Washagama Saageygun, un terme employé par les Anishinabe pour désigner le « lac aux eaux claires », communément appelé lac Clear.

Plusieurs groupes autochtones du Canada partagent une même croyance : leurs peuples vivent en Amérique du Nord depuis des temps immémoriaux. Les traditions orales et les vestiges archéologiques semblent le confirmer et laissent entrevoir que les Premières Nations occupent le territoire du Mont-Riding depuis la fonte du grand glacier, soit depuis au moins 10 000 ans.

Les Anishinabe croient que c'est leur créateur, Kizhe Manitoo, qui a choisi pour eux l'Amérique du Nord, également appelée « la Grande tortue », comme territoire ancestral. Cette tradition orale ancienne a été transmise de génération en génération jusqu'aux Anishinabe d'aujourd'hui.

Les Premières Nations d'Ebb and Flow, de Gambler, de Keeseekoowenin, de Rolling River, de Sandy Bay de Tootinawaziibeeng et de Waywayseecappo sont des Nations Anishinabe reconnues qui entretiennent des liens traditionnels avec le secteur du Mont-Riding. En raison de ce lien qui les unit au territoire, ces sept collectivités autochtones ont des intérêts communs et travaillent de concert avec Parcs Canada à protéger ce joyau.

Rendez-vous visite au pavillon Anishinabe Sharing Lodge au 126, rue Ta-Wa-Pit, à Wasagaming, pour en apprendre davantage sur les Premières Nations de la région du Mont-Riding.

 [anishinabesharinglodge](https://www.facebook.com/anishinabesharinglodge)

Explorez l'enclos de bisons

Sans quitter le confort de votre véhicule, vous pouvez observer les bisons du lac Audy qui errent dans l'enclos de prairie de fétuque, un exemple de plus en plus rare de prairie naturelle au Canada.



La prairie de fétuque du parc national du Mont-Riding soutient un vaste ensemble de fleurs sauvages et d'autres plantes qui ne poussent que dans ce type d'écosystème. Elle sert également d'habitat à de nombreux oiseaux, insectes et mammifères, dont près de 40 bisons.


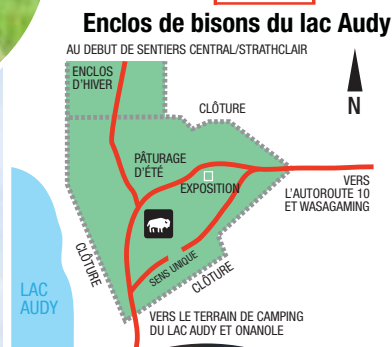
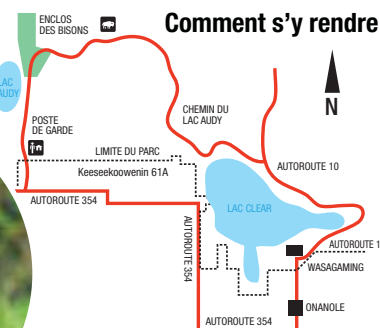
Le bison peut rapidement atteindre une vitesse de 50 km/h. Pour cette raison, soyez prudent lorsque vous roulez dans l'enclos et restez dans votre véhicule. Ce sont des animaux sauvages!

Un lien particulier avec le bison

Les Anishinabe appellent le bison Mashkode Bizhiki, ce qui signifie « le feu sous les pattes des bisons qui courent à toute vitesse vers le soleil couchant ».

Participez à un safari en voiture pour observer de près la harde de bisons du parc. Pour en savoir davantage, rendez-vous au Centre d'accueil ou composez le **204-848-7272**.

*Il est conseillé de s'inscrire à l'avance. *Des droits pourraient être exigés.*



Le bison revêt une grande importance spirituelle et il représente aussi une ressource précieuse. Voici quelques exemples d'utilisation des différentes parties du bison :

Os : outils

Peau : vêtements, corde, tambours et raquettes

Sabots : colle, hochet

Cornes : ustensiles, tasses, louches et objets décoratifs

Graisse : savon et suif pour la fabrication de chandelles

Foie et cerveau : solution de tannage

Estomac : gourde d'eau

SENTIERS

Pour obtenir des détails sur chaque sentier, procurez-vous un guide des sentiers, en vente à la boutique Nature, au Centre d'accueil. Vous pouvez également obtenir des renseignements à jour sur les sentiers au parcscanada.gc.ca/riding

ATTENTION RANDONNEURS ET CYCLISTES

Explorez le dernier-né des sentiers du parc national du Mont-Riding : le sentier du Ravin-Reeve's.

Aménagé en partenariat avec l'organisme Manitoba Escarpment Trail Society et divers groupes de bénévoles, ce sentier est idéal pour les adeptes du vélo de montagne à la recherche d'une nouvelle aventure.

Ce parcours unique sur l'escarpement, en bordure du ravin, vous donne accès à des points de vue qui figurent parmi les plus spectaculaires du parc.

RAVIN-REEVE'S





Nom Difficulté Type Légende Distance

AVENTURES À VÉLO

Lac-Cowan	● 𐄂 𐄃	4J	7,8 km, aller seulement
Strathclair	● 𐄂 𐄃 𐄄 𐄅	3G	22,9 km, aller seulement
Grey Owl	● 𐄂 𐄃	4I	8,9 km, aller seulement
Lac-Clear, rive nord	● 𐄂 𐄃 𐄄	4I	9,5 km, aller seulement
J.E.T.	◆ 𐄂 𐄃 𐄄	4K	7,8 km, aller seulement
Colline-Bald	◆ 𐄂 𐄃 𐄄	4K	8,4 km, aller seulement
Ravin-Reeve's	◆ 𐄂 𐄃	4K	11,5 km, boucle

EXCELLENTE RANDONNÉES PÉDESTRES

Brûlé	● 𐄂	5J	2,1/4, 2 km, aller-retour
Crête-aux-chênes	● 𐄂 𐄃	3K	3,1/6.4 km, aller-retour
Crête-de-plage	● 𐄂	2H	3,5 km, aller-retour
Promenade près du lac, longue boucle	● 𐄂 𐄃	5I	7,2 km, aller-retour
Lac-South	● 𐄂 𐄃	5I	3,4 km, aller-retour
Pointe-de-flèche	● 𐄂	5I	3,4 km, aller-retour
Kinosao	● 𐄂 𐄃	5I	3,9 km, aller seulement
Lacs-Bead	● 𐄂	4I	4,0 km, aller-retour
Lac-Clear, rive sud	● 𐄂 𐄃 𐄄	5I	7,0 km, aller seulement
Ruisseau-Gorge	◆ 𐄂	5K	6,4 km, aller seulement
Lac-Moon	◆ 𐄂 𐄃	3H	9,2 km, aller-retour
Lac-Tilson	◆ 𐄂 𐄃 𐄄	2C	38,6 km, aller-retour
Sentier Wasagaming	● 𐄂 𐄃	5I	5,5 km, aller seulement

SENTIERS D'ÉQUITATION ET SANTIERS ADAPTÉS POUR CHARRETTES

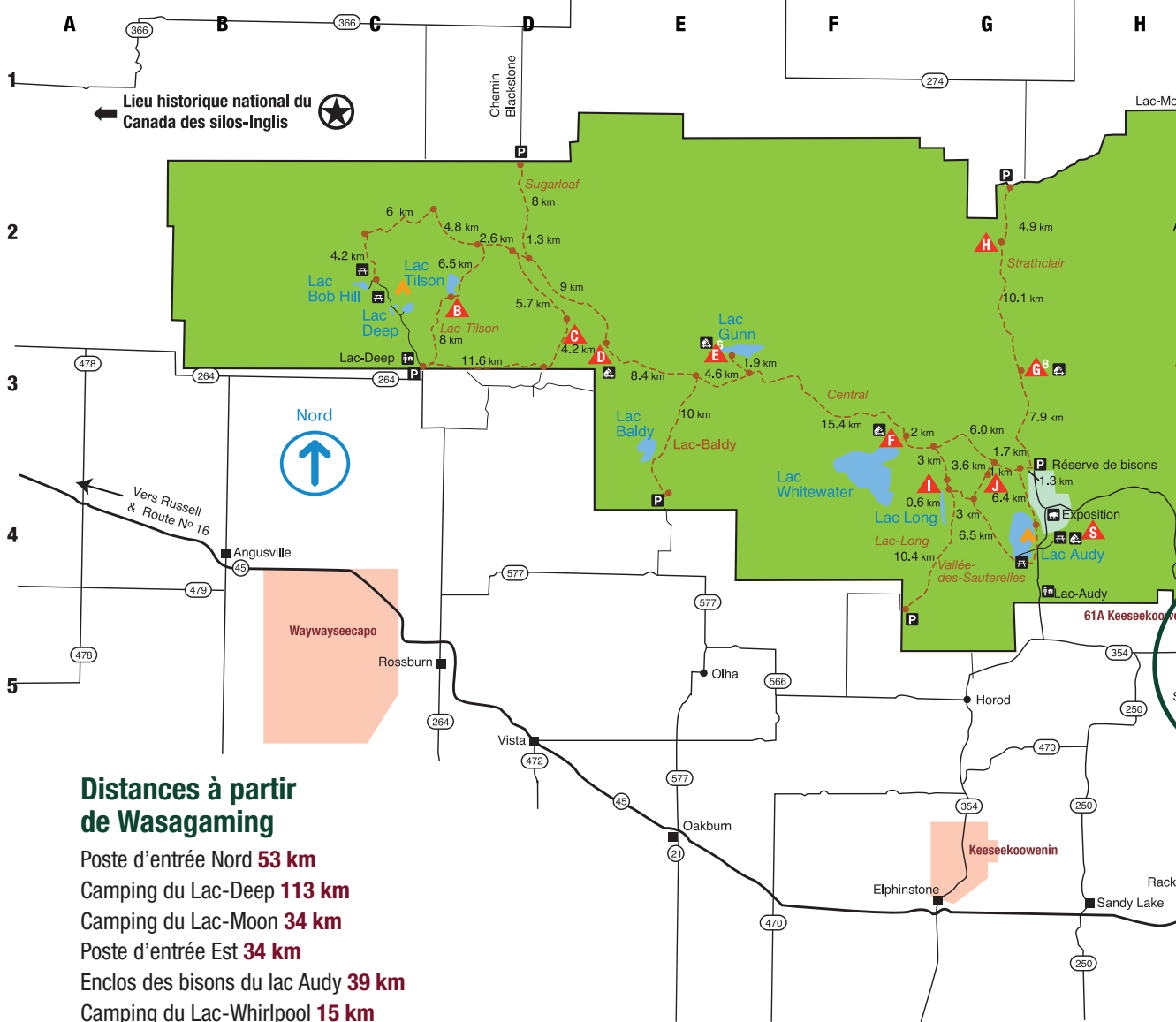
Colline-Breezy	● 𐄂 𐄃 𐄄 𐄅	1,8 km, aller seulement
Lac-Baldy	● 𐄂 𐄃 𐄄 𐄅	10 km, aller seulement
Lac-Long	● 𐄂 𐄃 𐄄 𐄅	14 km, aller seulement
Vallée-des-Sauterelle	● 𐄂 𐄃 𐄄	20,5 km, boucle
Sugarloaf	● 𐄂 𐄃 𐄄 𐄅	8 km, aller seulement
Escarpement-Nord	● 𐄂 𐄃 𐄄 𐄅	8,4 km, aller seulement
Ruisseau-Crawford	● 𐄂 𐄃 𐄄	10 km, aller-retour
Birdtail	● 𐄂 𐄃 𐄄	11,4 km, aller seulement
Central	● 𐄂 𐄃 𐄄 𐄅	66,3 km, aller seulement
Lac-Gunn	◆ 𐄂 𐄃 𐄄 𐄅	14,6 km, aller seulement
Rivière-Ochre	◆ 𐄂 𐄃 𐄄	24,9 km, aller seulement

CONVIENT AUX FAMILLES (MOINS D'UNE HEURE)

Promenade près du lac, courte boucle	● 𐄂 𐄃 𐄄	1 km, aller seulement
Marais-Ominnick	● 𐄂	1,9 km, aller-retour
Boréal	● 𐄂	1 km, aller-retour
Scierie-Kippan	● 𐄂	1,2 km, aller-retour
Loupes-et-célastres	● 𐄂	2,2 km, aller-retour
Ruisseau-Scott	● 𐄂 𐄃	2,4 km, aller seulement
Île-aux-huards	● 𐄂	2,4 km, aller-retour

● Facile ● Accessible ■ Intermédiaire ◆ Difficile









Parc national du Mont-Riding

Vous n'avez pas de GPS?

Rendez-vous au **centre d'apprentissage de l'association Friends of Riding Mountain** pour en emprunter un.
Composez le **204-848-4037** pour en savoir davantage.

LÉGENDE

-  Sites de l'arrière-pays
-  Lieu historique national
-  Camping
-  Camping de groupe
-  Bald Hill
-  Autres attractions
-  Postes de garde
-  Aire de pique-nique
-  Accessible en fauteuil roulant
-  Belvédère
-  Exposition sur les bison
-  Stationnement
-  Enclos de chevaux
-  Routes provinciales secondaires
-  Routes provinciales à grande circulation
-  Sentiers
-  Villes
-  Point de repère
-  Premières nations
-  Lac-Tilson
-  Birdtail
-  Ruisseau-Gunn
-  Lac-Gunn
-  Lac-Whitewater
-  Ruisseau-Kinnis
-  Rivière-Vermillion
-  Lac-Long
-  Rivière-Minnedosa
-  Lac-Cowan
-  Ruisseau-Elk
-  Rivière-Ochre
-  Lac-Deep-Est
-  Colline-Breezy
-  Ruisseau-Scott
-  Enclos de chevaux
-  Sentier du Onanole



- Téléphone
- Ancrage
- Stationnement
- Camping
- Accessible en fauteuil roulant
- Douche
- Aire de pique-nique
- Roulotte
- Information
- Poste de vidange
- Toilettes
- Anse aux bateaux
- Plage
- Yourte
- oTENTik
- Friends of RMNP

LAC CLEAR



- 1 Entrée du parc
- 2 RCMP / GRC
- 3 Chalets
- 4 Salle de festivités
- 5 Jeu de fers
- 6 Terrain de jeux
- 7 Tennis
- 8 Mini-golf
- 9 Kiosque à musique
- 10 Centre administratif
- 11 Centre d'accueil
- 12 Musée Pinewood
- 13 Terrain de bowling
- 14 Site de feux de camp
- 15 Bureau de terrain de camping
- 16 Terrain de camping de Wasagaming
- 17 Fontaine de l'espoir
- 18 Lieu historique national de l'Entrée-Est
- 19 Anishinaabe Sharing Lodge
- 20 Sentier Onanole/ lien Wapiti

WASAGAMING

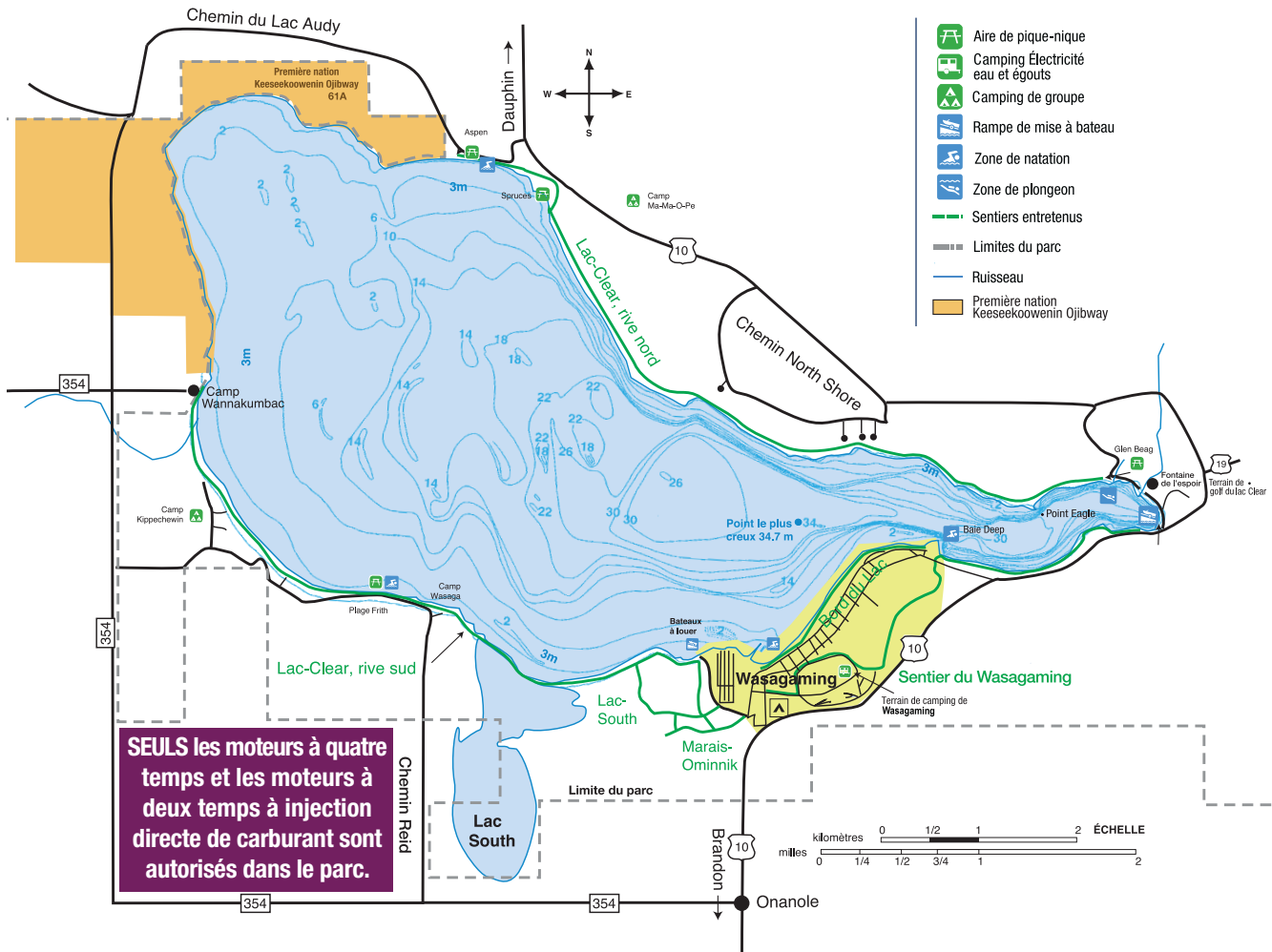


Distances jusqu'à Wasagaming (en heures)

- Brandon 1
- Grand Forks 5
- Minot 3,5
- Jardins de la paix 2
- Regina 4,5
- Saskatoon 6
- Winnipeg 2,75
- Yorkton 2,5



LAC CLEAR



oTENTik
1-877-RESERVE



Avis aux plaisanciers

Les plaisanciers doivent faire inspecter leur bateau et obtenir gratuitement un permis en règle pour toute la durée de leur séjour dans les eaux du parc. Cette mesure vise à prévenir l'introduction de la moule zébrée.





WASAGAMING

Un village à l'intérieur d'un parc national. Tout ce dont vous avez besoin et tout ce que vous souhaitez pour une escapade parfaite.

discoverclearlake.com

(en anglais seulement)

pc.gc.ca/riding

PLANIFIEZ VOTRE



Centre d'accueil

Percez les mystères du parc en bavardant avec des interprètes et en explorant le musée du parc. Les interprètes du parc national du Mont-Riding se font toujours un plaisir de transmettre leur savoir et de suggérer des activités.



Marais Ominnik

Découvrez la beauté du parc sur le sentier du Marais-Ominnik. Faites un saut au Centre d'accueil pour vous procurer une trousse de l'explorateur et attrapez des créatures aquatiques tout en traversant un marais qui sert d'habitat à des castors, à des canards et à de fascinantes espèces d'étang.

Commencez la journée par un bon café

Arrêtez-vous à l'un des nombreux cafés de Wasagaming pour une délicieuse boisson aromatisée que vous pourrez agrémenter d'une pâtisserie.

Randonnée

Partez en randonnée avec des amis et découvrez nos sentiers. Passez la matinée à explorer le ruisseau Gorge et admirez certains des plus beaux paysages de l'escarpement du secteur est. Pour obtenir la liste complète des sentiers, consultez le site pc.gc.ca/riding

Terrain de jeux

Amusez-vous ferme sur les glissoires et les balançoires. Vous êtes le seul singe du parc!

Cassez la croûte

Wasagaming compte tout un choix de restaurants. Vous préférez sortir du village pour explorer le parc? Optez pour un succulent steak au terrain de golf du lac Clear ou pour le célèbre hamburger « patte d'ours » que vous servira la casse-croûte du dixième trou.

À bord du Martese

Contemplez le magnifique coucher de soleil tout en sillonnant les eaux du grand lac à bord du plus grand bateau du parc, le Martese. Vous avez le choix entre une croisière en après-midi, à l'heure du souper ou au coucher du soleil.

VISITE



Boulingrin

Que diriez-vous d'une partie de boulingrin? Mettez à l'épreuve vos compétences à ce jeu de boules d'extérieur sur les pelouses du lac Clear.

Abris-cuisines

Terminez la journée en savourant votre repas en pleine nature. Profitez des nombreux abris-cuisines et foyers disséminés un peu partout dans le parc. Faites une halte au Centre d'accueil ou consultez le site pc.gc.ca/riding afin de repérer le meilleur coin pour un barbecue.

Explorez le parc à vélo

Sortez de l'ordinaire et louez un vélo spécialisé au Tempo du lac Clear ou une bicyclette Surrey au comptoir de location Old Surrey Bike Rentals!

Volley-ball de plage

Rassemblez quelques amis pour un match de volley-ball de plage à l'angle ouest de la plage principale. Niché près du quai principal et du lac, ce court de volley-ball est l'endroit idéal pour se dégourdir les jambes.

Embarcations à pagaie

Passez une heure à pagayer sur le lac Clear et à observer les poissons qui nagent sous vos pieds. C'est aussi un excellent moyen de profiter du coucher de soleil. Vous pouvez louer tout le nécessaire à la marina du quai principal.

Plongée

Située en bordure de Wasagaming Drive, la plage principale longe le lac Clear – le bassin d'eau le plus limpide du Manitoba. Passez un après-midi ensoleillé à vous baigner près des quais, ou prenez un bain de soleil sur l'une des plages du secteur. Plongez dans les profondeurs de la baie Deep, qui abrite les eaux plus profondes du parc, prélasssez-vous sur le sable de la plage principale ou jouez sur les barres de sable de la plage South.

Golf miniature

Vous vous exercez en prévision du tournoi de la PGA? Exhibez vos talents au parcours de golf miniature, juste à côté des courts de tennis du lac Clear. Une compétition amicale n'a jamais tué personne.

DÉCOUVREZ LE PARC NATIONAL DU MONT-RIDING

Activités offertes dans le parc

Ne manquez pas de consulter les tableaux d'affichage pour obtenir des renseignements sur les activités qui se déroulent dans le parc pendant votre séjour, par exemple des séances de yoga, des excursions de vélo de montagne et des activités sociales.

Pêche

Le parc national du Mont-Riding compte de nombreux lacs propices à la pêche. Les pêcheurs à la ligne doivent obtenir un permis de pêche de parc national, et ils sont assujettis à certaines restrictions, dont l'interdiction d'utiliser ou d'avoir en sa possession des hameçons à arpillons et l'interdiction d'utiliser des articles de pêche en plomb de moins de 50 g. Pour en savoir davantage, consultez le site pc.gc.ca/riding.

Pique-nique en famille ou cuisine en plein air

Le parc compte une multitude de beaux coins où les visiteurs peuvent faire la cuisine à l'extérieur. Rendez-vous aux abris-cuisines du lotissement urbain de Wasagaming ou explorez d'autres endroits pourvus d'un foyer pour la cuisson en plein air! Pour en connaître l'emplacement, arrêtez-vous au Centre d'accueil ou consultez le site pc.gc.ca/riding.



Projets dans le Parc

L'année 2016 s'annonce palpitante pour le parc national du Mont-Riding et les autres aires protégées de Parcs Canada au pays. En 2015, le gouvernement du Canada a annoncé des investissements importants dans les parcs et les lieux historiques nationaux. Les sommes investies dans le parc national du Mont-Riding nous permettront de réaliser certains travaux d'entretien en instance afin de vous offrir une meilleure expérience. Nous comptons notamment améliorer les campings, la autoroute 10, le lotissement urbain de Wasagaming et les installations destinées aux visiteurs.

Dans le parc national du Mont-Riding, nous nous efforçons de réduire à un minimum les travaux de construction dans les zones très passantes pendant la haute saison. Nous vous prions de ralentir aux environs des chantiers de construction, de vous tenir loin des travailleurs et des machines, de respecter les fermetures de secteurs et de bâtiments et de demeurer patient lorsqu'il y a des retards. Il est important d'assurer l'entretien des parcs nationaux et des lieux historiques nationaux pour préserver la qualité de l'expérience offerte aux visiteurs et pour assurer l'avenir du parc.

Pour en savoir davantage sur les projets d'infrastructure dans le parc national du Mont-Riding, appelez-nous au **204-848-7272**, consultez notre site web au pc.gc.ca/riding ou rendez-nous visite au Centre d'accueil, qui sera ouvert du 20 mai au 10 octobre.



Célébrations de
la Journée des
Autochtones
Les 18 et 19 juin

Initiation au camping

Découvrez les joies du camping dans le parc national du Mont-Riding! C'est le temps de commencer une tradition et de créer de nouveaux souvenirs. Parcs Canada et Mountain Equipment Co-op unissent leurs efforts pour enseigner l'art du camping à des centaines de personnes. Composez le **1-888-773-8888** ou visitez parcsCanada.gc.ca/riding pour planifier une expérience de camping sans pareille.



Feu de camp

Joignez-vous à nos interprètes pour vous amuser avec les enfants et participez à des activités thématiques autour d'un feu de camp. C'est gratuit! Tous les soirs à 20 h.

Histoire du parc



Poste d'entrée Est

Construit en 1930, le Centre d'inscription de l'Entrée-Est-du-Parc-du-Mont-Riding est le seul poste d'entrée de son genre qui soit encore debout au Canada. Il a acquis le statut de lieu historique national.



Camp de prisonniers de guerre

Un groupe de 440 prisonniers de guerre allemands furent envoyés au lac Whitewater pendant la Seconde Guerre mondiale.



Puits de l'espoir

Lancez une pièce de monnaie et faites un vœu – une des traditions les plus anciennes du parc!



Grey Owl

En 1931, Archibald Belaney et sa femme Anahareo demeuraient au lac Beaver Lodge, là où se trouve la cabane de Grey Owl. Ils y vivaient avec leurs deux castors, Rawhide et Jellyroll.

Le parc fut inauguré le 26 juillet 1933 en présence d'environ 2000 personnes! En 1932, la direction des parcs nationaux organisa un concours de rédaction pour les enfants, qui devaient suggérer un nouveau nom pour le lotissement urbain du parc national du Mont-Riding. Le prix consistait en une somme de 50 \$. Edna Medd, une fillette de Winnipegosis, proposa le nom Wasagaming, un mot cri qui signifie « eau claire ». Le village porte ce nom depuis.

APPRENEZ-EN PLUS!

Visitez le musée Pinewood, le pavillon Anishinabe Sharing Lodge ou le Centre d'accueil pour vous renseigner sur l'histoire fascinante du parc national du Mont-Riding.

En route vers 2017

La carte d'entrée Découverte de Parcs Canada est maintenant valide pour une période de 24 mois plutôt que de 12 mois. C'est pour nous une première façon de célébrer le 150e anniversaire de la Confédération canadienne! Achetez votre carte d'entrée en personne dans le parc, en ligne ou par téléphone au **1-888-773-8888**.

Profitez du grand air!



Parcs Canada a installé

10 paires de chaises rouges ici et là dans le parc national du Mont-Riding.

À VOUS de les DÉCOUVRIR!

#PartagezLaChaise

#SeRapprocher



Prenez une photo de vous dans l'une de nos chaises rouges et envoyez-la-nous (#PNriding) : nous l'afficherons sur notre page Facebook et sur Twitter!




Suivez-nous!

Facebook.com/PNriding
Twitter.com @PNriding



Organisation
des Nations Unies
pour l'éducation,
la science et la culture



Riding Mountain
Biosphere Reserve

RÉSERVE de la BIOSPHERE du Mont-Riding, trésor de l'UNESCO

La réserve de la biosphère est constituée d'une aire protégée – le parc national du Mont-Riding – et des 12 municipalités rurales qui l'entourent. Elle a pour mission de favoriser une économie régionale durable axée sur les collectivités et sur la riche biodiversité du paysage rural.

- À l'entrée de la ferme – Marchés publics et liste des producteurs et des artisans de la réserve de la biosphère.
- Recours à des plantes indigènes pour l'aménagement paysager et exécution d'un programme de jardinage communautaire.
- Ateliers d'éducation des adultes et programmes scolaires de sensibilisation à la conservation de la biodiversité.

Pour en savoir davantage, composez le
204-636-2085 ou consultez le site **rnbr.ca**
(en anglais seulement).



MANITOBA ARTS COUNCIL
CONSEIL DES ARTS DU MANITOBA

RENCONTRE AVEC LES ARTISTES

Détendez-vous entre amis à l'occasion des activités Rencontre avec les artistes et découvrez le processus de création de nouvelles œuvres d'art.

En 2006, Parcs Canada a rénové le chalet de la Baie-Deep, dans le parc national du Mont-Riding, pour y exécuter le programme des artistes en résidence de la baie Deep, qui est géré par le Conseil des arts du Manitoba. Dans le magnifique cadre naturel du parc, les artistes peuvent prendre le temps de réfléchir, d'expérimenter et de créer de nouvelles œuvres d'art. Tout au long de la saison, ils exposent le fruit de leur travail dans le cadre d'activités Rencontre avec les artistes organisées à Wasagaming et dans les alentours. Consultez les affiches ou demandez la liste des activités au Centre d'accueil.

[http://artscouncil.mb.ca/fr/programmes-en-vedette/
programmes-de-residence/deep-bay/](http://artscouncil.mb.ca/fr/programmes-en-vedette/programmes-de-residence/deep-bay/)

Commerces du lac Clear



Visitez le site

DiscoverClearLake.com

(en anglais seulement) pour en savoir davantage.

Site officiel de la chambre de commerce de Wasagaming



Découvrez le lotissement urbain unique de ce parc national, où vous trouverez un excellent choix d'établissements de restauration et d'hébergement ainsi qu'une grande diversité de boutiques et de services! Pour en savoir davantage, consultez discoverclearlake.com (en anglais seulement), le site officiel de la chambre de commerce de Wasagaming.

Hébergement

Aspen Ridge
Buffalo Resort
Idylwylde Bungalows
Lake House
Mooswa Resort
New Chalet
Thunderbird Bungalows

Renseignements/ organismes sans but lucratif

Centre d'apprentissage de
l'association Friends of RMNP
Musée Pinewood
Centre des arts de Wasagaming
Centre d'accueil du parc national
du Mont-Riding
Centre administratif du parc
national du Mont-Riding
Anishinabe Sharing Lodge

Services

Clear Lake Gas & Bike Rentals
Frazer Studios
Gorge Book/Coffee Shop
Marina du lac Clear
Beachcomber Laundromat

Vêtements et accessoires

The Boardwalk
Chocolate Fox
Deep Bay Clothing
From the Earth Jewellery
Gorge Clothing Co.
Kozy's Trends
Peach Tree

Seagulls & Sandcastles
Summer Fashions
Sun & Sand
The Cove
Moon Lake Trading Co.
Beachcomber Clothing Shop

Restauration

Boardwalk Restaurant/Ice cream
Chocolate Fox
Manos Pizza
Subway
Lake House
The Sugar Shop
T.R. McKoy's Italian Restaurant
Upper Cup
Whitehouse Restaurant & Bakery
Wigwam Restaurant & Lounge

Produits d'épicerie

Clear Lake Trading Post
The Boardwalk on Clear Lake

Loisirs

Clear Lake Gas & Bike Rentals
Clear Lake Tennis Courts
Old Surrey Station Bike Rentals
Park Theatre

Cadeaux/décoration intérieure

Bear Behind
Moon Lake Trading Co.
Prairie Supply Co.
The Spinning Wheel Gift Shop
The Park Bench

Sun & Sand
Boutique Nature

Commerces situés en dehors du lotissement urbain :

Terrain de golf du lac Clear
Crooked Mountain Cabins
Duff's Steakhouse
Elkhorn Resort
Trailhead Ranch
Sportsman's Park
Onanole RV Park & Campground
Terrain de golf Poplar Ridge
Shuttle Bug
Honeycomb B & B

Commerces membres situés en dehors du parc :

Crooked Mountain Cabins
Sportsman's Park
Onanole RV Park & Campground
Terrain de golf Poplar Ridge
Shuttle Bug

Entreprises qui ne sont pas membres de la chambre de commerce :

Beavertails
Terrain de bowlingrin
Terrain de golf du lac Clear
Cottages at Clear Lake
Danceland
Duff's Steakhouse
Northshore
The Foxtail Café



Commerces du lac Clear



Commerces situés en dehors du parc :


- Crooked Mountain Cabins
- Trailhead Ranch
- Sportsman's Park
- Onanole RV Park & Campground
- Terrain de golf Poplar Ridge
- Shutte Bug
- Wood's General Store



Lac Clear



Marina on Clear Lake



Musée Pinewood

Plage principale



Baie Deep



Terrain de Boulingrin

Promenade Wasagaming

Idylwyde Bungalows

The Boardwalk

The Clear Lake Trading Post & Deep Bay Clothing

Friends of RMNP Learning Centre

Manigaming Resort

Geilar's Corner All Season Resort

Seagulls & Sandcastles

Beachcomber Clothing Laundromat

Sun & Sand

Summer Fashions

Anishinaabe Sharing Lodge

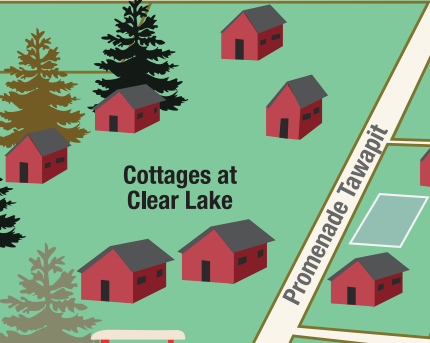
Terrain de camping de Wasagaming

SANTIER VERS TERRAIN DE CAMPING

Promenade Buffalo

Buffalo Resort


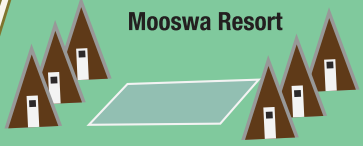
Promenade Columbine



Cottages at Clear Lake

Promenade Tawapit

Mooswa Resort



Duff's Steakhouse



Elkhorn Resort	0,6 km
Lac Clear	
Terrain de golf	5,0 km
Lac Moon	34,9 km
Lac Audy	37,3 km
Dauphin	67,4 km



Autoroute 10



Faune

Protégez la Faune

Faites votre part pour que les ours restent sauvages et en vie! Déposez tous les objets susceptibles d'attirer les animaux sauvages dans un véhicule à parois rigides avant de quitter votre aire de pique-nique ou votre abri-cuisine, PEU IMPORTE la durée de votre absence. L'abri-cuisine qui se trouve derrière le Centre d'accueil est pourvu de cases à l'épreuve des ours.

En nourrissant la faune, vous pourriez...

- Rendre les animaux nuisibles
- Forcer le parc à abattre un animal
- Vous exposer à une amende maximale de 5 000 \$ en vertu de la Loi sur *les parcs nationaux du Canada*

Articles qui attirent les animaux sauvages...

- Nourriture, glacières, bouteilles et canettes
- Déchets et emballages de nourriture
- Nourriture/bols pour animaux de compagnie
- Articles de toilette, écran solaire et chasse-moustiques
- Tout article servant à préparer de la nourriture ou à nettoyer
- Seaux d'eaux grises
- Barbecues et mangeoires


Pour obtenir des renseignements à jour sur l'état des sentiers ou sur l'activité des ours ou encore pour signaler une rencontre avec un ours, composez le **204-848-7272**. Pour les urgences liées à la faune, faites le **1-877-852-3100**.

Vous voulez savoir où observer des animaux sauvages?

Renseignez-vous auprès du personnel sympathique du Centre d'accueil ou consultez les tableaux d'affichage sur l'observation de la faune situés dans le vestibule du Centre d'accueil ou au Centre administratif.

Gardez toujours vos distances

Même s'ils semblent apprivoisés, TOUS les animaux du parc sont imprévisibles et peuvent être dangereux.



NE DÉPLACEZ PAS DE BOIS À BRÛLER

Les insectes forestiers envahissants (ravageurs et maladies non indigènes) peuvent avoir de graves répercussions sur les forêts, tant dans votre collectivité que dans les aires de nature sauvage comme le parc national du Mont-Riding.

Les ravageurs comme l'agrile du frêne (AF) et le longicorne asiatique menacent actuellement les forêts du Canada.

L'AF a déjà tué des millions de frênes en Amérique du Nord et progresse rapidement vers le Manitoba. Les ravageurs forestiers comme l'AF peuvent être transportés dans des régions non infectées par le déplacement de bois à brûler.

Pendant vos vacances cet été, achetez du bois local et laissez-le dans le secteur où vous l'avez acheté.



ÉCHEC ET MOULE!

FAITES OBSTACLE AUX ESPÈCES AQUATIQUES ENVAHISSANTES

La moule zébrée (*Dreissena polymorpha*) est une espèce prohibée en vertu de la Loi sur les pêches. Au Manitoba, il est interdit d'avoir en sa possession et de remettre à l'eau des moules zébrées.

Aidez à protéger nos précieux lacs, rivières et milieux humides en prenant quelques précautions importantes lorsque vous déplacez des embarcations, des remorques et des aéronefs ou que vous déplacez d'un plan d'eau à l'autre de l'équipement destiné à entrer en contact avec de l'eau, comme des quais, des filets, des seaux à appâts, des cordes, des bouées, des gilets de sauvetage, des ancrs et des contenants.

1. **Nettoyez** et inspectez l'embarcation, la remorque, l'aéronef et tout l'équipement qui risque d'entrer en contact avec l'eau. Enlevez les plantes, les animaux et la boue. Rincez-les à l'eau chaude à haute pression pendant au moins deux minutes.
2. **Videz** l'eau de l'embarcation et de l'équipement, y compris du moteur, du vivier, de la cale, des seaux à appâts et des contenants, avant de les transporter.
3. **Séchez** au soleil l'embarcation, la remorque et l'équipement destiné à entrer en contact avec l'eau pendant au moins cinq jours en été ou 18 jours au printemps ou en automne, ou congelez-les pendant 13 jours.
4. **Jetez** les appâts vivants et les vers à la poubelle et videz votre seau à appâts et vos contenants sur la terre ferme, loin des plans d'eau.

Eaux vivantes du lac Clear


Les eaux cristallines du lac Clear attirent chaque année des milliers de visiteurs. Avec l'aide de nombreux intervenants et bénévoles, Parcs Canada et la Première Nation ojibway de Keeseekoowenin travaillent à protéger les propriétés culturelles et écologiques du lac Clear.



Initiatives pour garder l'eau du lac limpide...

- lignes directrices sur les émissions des bateaux
- amélioration des installations d'épuration des eaux usées
- utilisation de produits écologiques
- surveillance aquatique
- sensibilisation du public à la sécurité nautique et à l'étiquette des plaisanciers

Les travaux de protection du lac Clear témoignent de la valeur du savoir traditionnel et local combiné à la recherche scientifique.



Association coopérante Friends of Riding Mountain National Park

Promouvoir et créer pour le public des possibilités de mieux connaître le patrimoine naturel et culturel du parc national du Mont-Riding, d'en saisir toute la valeur et d'en profiter pleinement. Procurez-vous des souvenirs officiels de Parcs Canada, en vente exclusivement à la boutique Nature de l'association Friends of RMNP, dans le Centre d'accueil de Parcs Canada, et au centre d'apprentissage de l'association, au 154, rue Columbine.

Programme des jeunes naturalistes

(Centre d'apprentissage de l'association coopérante)

Du lundi au vendredi

(De 10 h à midi et de 13 h 30 à 15 h 30)

Programme des jeunes Xplorateurs

(Centre d'apprentissage de l'association coopérante)

Les mardis et jeudis

De 19 h à 21 h

Programme « Li'l Critter Camp »

(Centre d'apprentissage de l'association coopérante)

Du lundi au vendredi

De 16 h à 17 h

Écrivez à friends.mnp@pc.gc.ca pour en savoir davantage.



Consultez le site boutiqueparcscanada.ca pour voir le choix de produits officiels de fabrication canadienne offerts par Parcs Canada.

Les profits seront versés aux parcs nationaux, aux lieux historiques nationaux et aux aires marines nationales de conservation.

Concours de photographie du parc **2016**

Sujets

1. Nature
2. Faune et flore
3. Activité humaine dans le parc

Admissibilité

Le concours est ouvert à tous, y compris aux photographes professionnels. Il y a également une catégorie spéciale pour les jeunes photographes.

Prix

Le lauréat du premier prix recevra notamment un laissez-passer familial d'une année pour le parc national du Mont-Riding.

Détails

Visitez le site friendsofridingmountain.ca (en anglais seulement) ou renseignez-vous à la boutique Nature du Centre d'accueil ou au centre d'apprentissage de l'association coopérante Friends of RMNP, situé au 154, rue Columbine, à Wasagaming. **Date limite** : Le 5 décembre 2016

Jeune photographe – Nuit au lac Grayling
Matthew Henry



Activité humaine dans le parc –
Moment privilégié au lac Clear
Pierre Emmanuel Chaillon



Nature – Arbre au lac Clear au soleil couchant
Matthew Reimer Fehr



Faune et flore – Original
Jean Orton

Sécurité des visiteurs

Soyez prudents—et profitez de votre expérience!

Que vous cherchiez à vous rapprocher de la nature, à vivre l'aventure ou à fuir la routine, mettez toujours en pratique le principe PAF – la planification des excursions, les articles de première nécessité et la formation – pour profiter pleinement de votre séjour tout en restant en sécurité.

Planification des excursions

Planifiez votre parcours. Renseignez-vous sur le type de terrain. Vérifiez les conditions météorologiques. Dressez toujours un itinéraire et remettez-le à un membre de votre famille ou un ami. Vous trouverez des exemples de plans d'excursion sur le site adventuresmart.ca ou au Centre d'accueil.

Articles de première nécessité

Apportez les articles de première nécessité et apprenez à vous en servir. Ajoutez d'autres articles propres à l'activité choisie, en tenant compte de la saison et du lieu.

- lampe de poche
- trousse d'allumage d'un feu
- instrument de signalisation (p. ex. sifflet)
- provisions de nourriture et d'eau
- vêtements de rechange
- dispositifs de navigation/communication
- trousse de premiers soins
- couverture ou abri de survie
- couteau de poche
- protection contre le soleil

Formation

Acquérez les connaissances et les compétences nécessaires avant de partir. Connaissez et respectez vos limites.

Service d'urgence du parc
(24 heures sur 24)
Sécurité des visiteurs,
application des règlements
sur la faune et le parc

Sans frais
1-877-852-3100

Le saviez-vous?

Pêche

Il vous faut un permis de pêche de parc national pour pêcher dans les eaux du parc.

Respect de la nature et des autres visiteurs

Ne prenez que des photos et ne laissez que l'empreinte de vos pas.

Arrière-pays

Le permis d'accès à l'arrière-pays est obligatoire pour les excursions avec coucher. Des frais sont exigés.

Protection des animaux domestiques

Les animaux sauvages errent en liberté dans les parcs nationaux. Gardez vos animaux de compagnie en laisse et surveillez-les pour éviter qu'ils ne dérangent la faune, qu'ils ne provoquent des attaques ou qu'ils ne mettent des humains en danger. Par mesure de courtoisie, ramassez les excréments de votre animal.

Inscription volontaire aux activités à risque

Parcs Canada offre un service d'inscription aux personnes qui s'adonnent à des activités comportant des risques.

N'OUBLIEZ PAS : Si vous vous inscrivez, vous êtes tenu par la loi de vous inscrire de nouveau à votre retour pour éviter des opérations de recherche coûteuses et inutiles.



leave no trace | sans trace
adventuresmart.ca CANADA

AdventureSmart



leavenotrace.ca

Urgences 911
Police | Feu | Ambulance
Gendarmerie royale du Canada (GRC)
1-204-848-2442

Service d'urgence du parc (24 heures sur 24)
Sécurité des visiteurs, application des
règlements sur la faune et le parc
Sans frais 1-877-852-3100

Réservation d'emplacements
– Camping de Wasagaming
Sans frais 1-877-737-3783
1-877-RESERVE
reservation.parcscanada.gc.ca

Parc national du Mont–Riding
Sans frais 1-888-773-8888
1-204-848-PARC (7272)

Pour les malentendants
ATS 1-866-787-6221
rmnp.info@pc.gc.ca
parcscanada.gc.ca/riding



Cliques sur « J'aime » sur notre page
Facebook à [Facebook.com/PNRRiding](https://www.facebook.com/PNRRiding)



Suivez nous sur [Twitter.com/PNRRiding](https://www.twitter.com/PNRRiding)

Consultez notre site Web à
[parcscanada.gc.ca/riding](https://www.parcscanada.gc.ca/riding)



Parc national du
Mont-Riding

Riding Mountain
National Park



Parcs
Canada

Parks
Canada

Canada