

Guide du visiteur 2012

Mont-Riding

Parc national du Canada



Parcs
Canada

Parks
Canada

Canada

Table des matières

2	Parcs Canada vous souhaite la bienvenue!
4	Évènements spéciaux 2012
5	Centre d'accueil
6	Wasagaming
8	Terrain de camping
10	Visites guidées
12	Premières Nations
13	Prairie de fétuques du lac Audy
14	Sentiers
16	Carte du PNMR
18	Carte Wasagaming
19	Carte du lac Clair
20	Découvrez le Mont-Riding
22	Faune
24	Attention aux ours, tordeuse de l'épinette et bois à brûler
25	Histoire du parc
26	Partenaires
28	Sécurité publique
30	Concours de photographie
31	Nos coordonnées / autres documents et ressources

Bienvenue

Bienvenue au parc national du Mont Riding!

Venez découvrir un endroit offrant 3 000 km² de possibilités, où la forêt boréale, la forêt-parc à trembles et les prairies de fétuque accueillent des visiteurs de tous âges aux capacités variées. Notre communauté accueillante et nos étendues de nature sauvage vous aideront à tisser des liens avec ce que le Manitoba et le Canada ont de plus beau en vous offrant toute une gamme de moyens pour explorer, vous détendre, rire et vous amuser.

Le pittoresque lotissement urbain de Wasagaming, plein d'animation en été, offre depuis des générations des souvenirs impérissables aux familles. Le lieu historique national du Centre-d'Inscription-de-l'Entrée-Est rappelle les premiers temps de l'existence du réseau de parcs nationaux du Canada, qui vient tout juste de célébrer son 100^e anniversaire.

Le parc national du Mont-Riding est à découvrir en toutes saisons, que ce soit pour écouter le brame du wapiti à l'automne ou pour faire une randonnée au début du printemps, avant l'agitation de l'été. Peu importe le genre d'expérience recherchée, le parc national du Mont-Riding comblera vos attentes.

Nos parcs nationaux, lieux historiques nationaux et aires marines nationales de conservation contribuent à faire de notre pays un endroit où il fait bon vivre. D'un océan à l'autre, vous pouvez explorer l'essence même du Canada grâce à ces sites spéciaux.



Permettez-nous ainsi qu'à nos partenaires et voisins de la région de la forêt-parc de servir de point de départ aux découvertes que vous inspirera la richesse exceptionnelle de la région. Nous sommes convaincus que vous trouverez ce que vous cherchez au parc national du Mont-Riding!

Robert Sheldon
Directeur de l'unité de gestion

Parcs Canada

*vous souhaite
la bienvenue!*





29 juillet
La Parade musicale de la Gendarmerie Royale Canadienne



21 juin
Journée nationale des Autochtones



1 juillet
Fête du Canada



14 juillet
Journée de célébration au lac Clear



21 juillet & 2 septembre
Visite en charrette au camp des prisonniers de guerre



10-12 août
Weekend de Wasagaming



18-19 août
Weekend Triathlon du Mont-Riding

Calendrier d'activités 2011

Notre liste d'activités spéciales change toujours. Visitez le centre d'accueil ou consultez le site web à l'adresse <http://www.parcscanada.gc.ca/riding> pour obtenir les renseignements à jour sur les activités.

- 27 mai** Marche de l'espoir – Sentier Lakeshore
- 9 et 10 juin** Chasse au trésor avec GPS
- 16 et 17 juin** Évènement apprenez-à-camper
- 21 juin** Journée nationale des Autochtones
- 30 juin** Concert de plein air gratuit par L'Orchestre Symphonique de Winnipeg
- 1er juillet** Fête du Canada
- 7 juillet** Bioblitz
- 14 juillet** Journée de célébration au lac Clear
- 21 juillet** Journée des parcs
- 21 juillet** Visite en charrette au camp des prisonniers de guerre
- 29 juillet** La Parade musicale de la Gendarmerie Royale Canadienne
- 10-12 août** Weekend de Wasagaming (Défilé & défilé pour les enfants)
- 18-25 août** Tournoi de golf Tamarack
- 18-19 août** Weekend Triathlon du Mont-Riding
- 18 août** Souper dans le pré au parc national du Canada du Mont-Riding
- 21-26 août** Festival de Musique de chambre du lac Clear
- 25 août** Boo in the Park
- 2 sep.** Visite en charrette au camp des prisonniers de guerre
- 8-9 sep.** Vélotour SP RONA – Défi du Mont-Riding
- 19 sep.** Nettoyage du lac Clear
- 21-23 sep.** Sonics & Sojourns
- 20 octobre** Fright Night – De l'association Friends
- 21 decembre** Recensement des oiseaux de Noël



Centre d'accueil

Visitez le centre d'accueil à Wasagaming, un magnifique édifice fédéral du patrimoine qui date des années 1930.

- Renseignements sur les randonnées pédestres et les aventures en plein air;
- Boutique de la nature;
- Salle d'exposition;
- Théâtre;
- Jardins anglais gérés de façon biologique;
- Laissez-passer, permis et licences.

Accessibilité - Le parc est accessible aux personnes à mobilité réduite, ainsi qu'à celles atteintes d'une déficience auditive ou visuelle. Le centre administratif, le centre d'accueil, les terrains de camping et les aires de fréquentation diurne, ainsi que certains sentiers, sont accessibles aux personnes en fauteuil roulant. Les visiteurs peuvent se procurer des fauteuils roulants et des poussettes tout-terrain au centre d'accueil.



Wasagaming

Un village à l'intérieur d'un parc national qui a un charme inégalé et qui vous offre tout ce que vous désirez et dont vous pourriez avoir besoin pour un voyage parfait!

www.discoverclearlake.com



Photo credit: iJilis

Terrain de camping


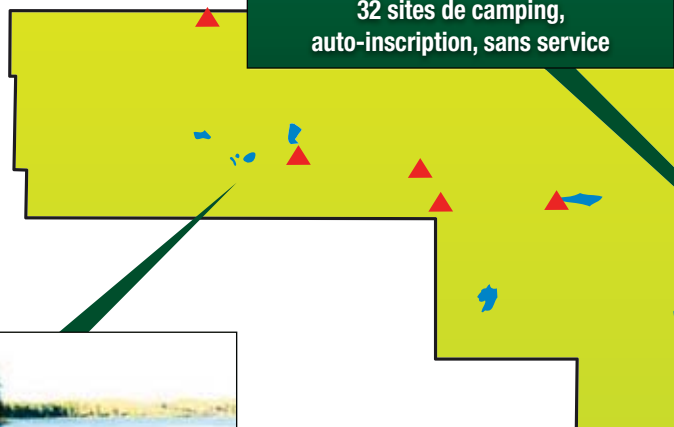
Réservez. Détendez-vous.
Vivez une expérience.

Pour obtenir des renseignements sur le terrain de camping de Wasagaming, oTENTik et le camping en yourte, composez le 1-877-RESERVE ou rendez-vous à www.pccamping.ca

Pour faire des réservations (camping collectif, yourte, cabane Cairns, camping dans l'arrière-pays et camping d'hiver), rendez vous au bureau du parc ou composez le 204-848-7272.



TERRAIN DE CAMPING DU LAC AUDY
32 sites de camping,
auto-inscription, sans service




**TERRAIN DE CAMPING
DU LAC DEEP**

12 emplacements, auto-
inscription, sans service

**TERRAIN DE CAMPING
COLLECTIF DE KIPPECHEWIN**
un emplacement, sur réservation
seulement, sans service

16 Sites de camping d'arrière-pays en terrain sauvage, sur réservation seulement, sans services. Réservations par téléphone au 204-848-7272. Voir page 16 pour la liste détaillée des sites de camping d'arrière-pays.





**TERRAIN DE CAMPING
COLLECTIF DE MA-MA-O-PE**

1 site, réservations seulement, sans service



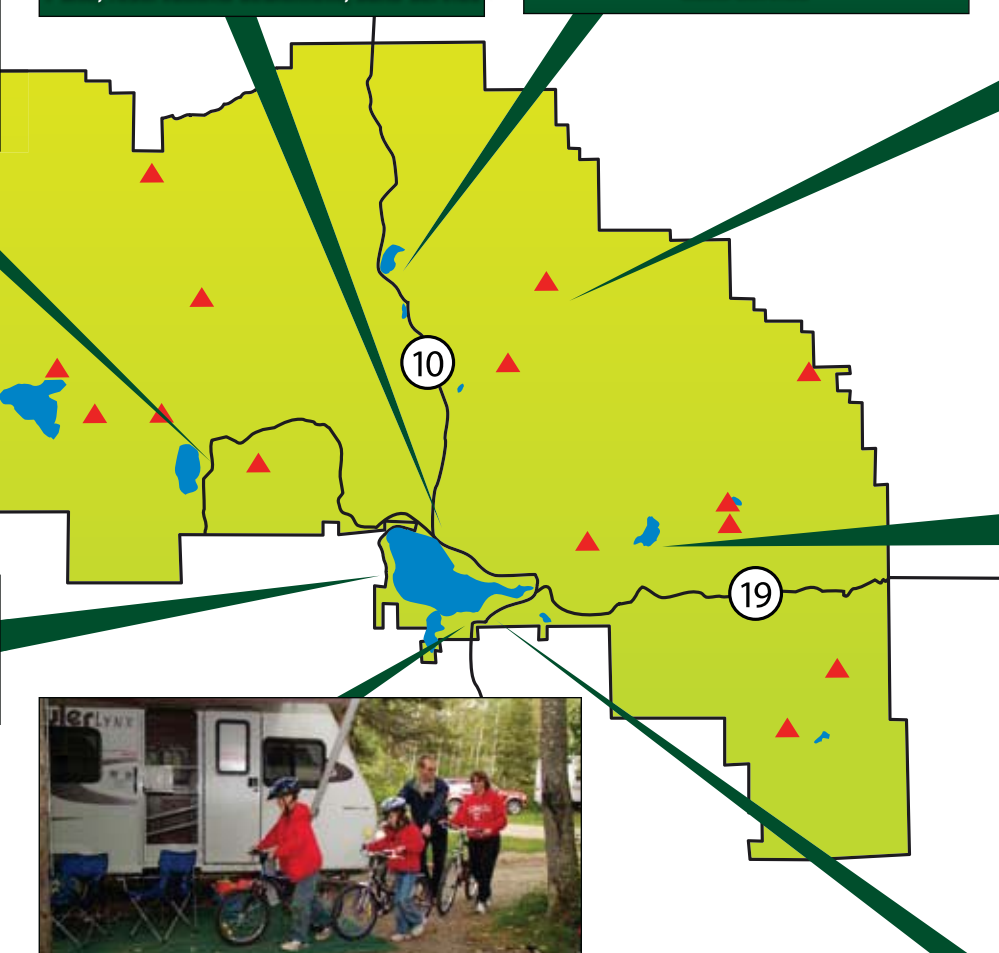
TERRAIN DE CAMPING DU LAC MOON

29 sites de camping, auto-inscription,
sans service



CABANE CAIRNS

à 14,4 km du départ du sentier de la
Rivière-Ochre, cabane rustique, sur
réservation seulement, sans service



**TERRAIN DE CAMPING
DU LAC WHIRLPOOL**

accessible à pied seulement, 15 sites de
camping, auto-inscription, sans service



TERRAIN DE CAMPING DE WASAGAMING

506 emplacements, réservations recommandées,
avec ou sans service. Composez le 1-877-RESERVE
ou rendez-vous à www.pccamping.ca
pour faire une réservation



CAMPING EN YOURTE

habitation souple pour cinq personnes,
sur réservation seulement

Visites guidées

Voyager. Rire. Se détendre. Apprendre. Jouer.

Randonnées pédestres matinales, postes d'interprétation en après-midi, science citoyenne et programmes magiques et mystérieux en soirée. Pour obtenir de plus amples renseignements, visitez le centre d'accueil ou composez le **204-848-7272**. Il est recommandé de s'inscrire à l'avance. Des frais pourraient s'appliquer.

Nouveau pour cette saison

Nouveau! Caravane de voitures « En pleine nature sauvage » – Commencez votre soirée en observant les paysages remarquables du parc national du Mont-Riding du confort de votre véhicule! Quelques brefs arrêts le long du chemin mettront en valeur la splendeur du parc! Pour terminer la soirée, installez-vous confortablement auprès du feu de camp en forêt et réchauffez-vous avec du chocolat chaud pendant que vous menez une enquête pour trouver des indices qui vous aideront à élucider le grand mystère boréal du lac Moon!

Nouveau! Safari du bison du lac Audy et feu de camp – Passez une soirée en compagnie du plus grand mammifère de l'Amérique du Nord et laissez-vous séduire par le terrain vallonné des prairies de fétuques. Suivez un interprète qui vous montrera les meilleurs endroits pour observer des bisons dans leur habitat naturel, du confort de votre véhicule! Écoutez la radio pour apprendre des faits fascinants au sujet de ces doux géants. Pour terminer la soirée, observez le panorama magnifique du coucher du soleil sur les eaux calmes du lac Audy auprès d'un feu de camp.

Nouveau! Randonnée « Le feu : ami ou ennemi? » Venez explorer la nature sauvage et décider si le feu est bon ou mauvais pour les forêts et les prés. Joignez-vous à un interprète et faites une randonnée le long d'un sentier récemment brûlé pour découvrir le dynamisme du feu.

Aussi cette saison – Pièce de théâtre Eco-Nerd, feu de camp « Sagesse de la nature sauvage », spectacle de marionnettes, et démonstration de bassin hydrographique « Où est-ce que l'eau serpente? »

En juillet / août

DIMANCHE

MATIN

Randonnée pédestre du ruisseau Gorge
10h 📍 🚶

APRÈS-MIDI

Poste d'interprétation en après-midi :
Nouveau! Marionnettes
14h et 15h 🎭

SOIRÉE

Nouveau! Caravane d'automobile: Le cri de la nature.
19h 📍 🚗 🌟

Causerie autour du feu: Intellig-Ours
Terrain de camping de Wasagaming
19h 🌟

Causerie autour du feu: Le mystère du lac Moon
Terrain de camping du lac Moon
20h30 🌟



LUNDI

MATIN

Nouveau! Randonnée pédestre: Le feu: ami ou ennemi?
10h 📍 🚶

Programme des jeunes naturalistes
10h 📍

APRÈS-MIDI

Programme des jeunes naturalistes
13h30 📍

Chercheur après-midi avec un chercheur science citoyenne
Aidez avec de la recherche au sujet du lac Clear
13h 📍

Poste d'interprétation en après-midi: Creation de l'escarpement
14h 📍 🎭 🌟

SOIRÉE

Nouveau! Safari du bison du lac Audy et feu de camp
Près de exposition des Bisons
19h 📍 🚗 🌟

Derrière la recherche: séries de découvertes
19h 📍

Causerie autour du feu Le mystère des prairies
Terrain de camping du lac Audy
20h30 🌟

MARDI

MATIN

Randonnée de la vallée des Sauterelles
10h 📍 🚶

Programme des jeunes naturalistes
10h 📍

APRÈS-MIDI

Programme des jeunes naturalistes
13h30 📍

Poste d'interprétation en après-midi: Chants du Mont-Riding
14h

SOIRÉE

Chant du Mont-Riding autour du feu de camp
Terrain de camping Wasagaming
19h 🌟

“Randonnées de lucioles”
19h à 21h 🌟





MERCREDI

MATIN

Randonnée du ruisseau Gorge

10h  

Programme des jeunes naturalistes

10h 

APRÈS-MIDI

Programme des jeunes naturalistes

13h30 

Poste d'interprétation en après-midi: Scierie Kippan

14h   

SOIRÉE


Nouveau! Caravane d'automobiles: Le cri de la nature

19h   

Randonnée du la marais

19h 

Causerie autour du feu Le mystère du lac Moon - lac Moon

20 h 30 

JEUDI

MATIN

Rencontrez la jardinière

10h 

Programme des jeunes naturalistes




10h 

APRÈS-MIDI

Programme des jeunes naturalistes

13h30 

Poste d'interprétation en après-midi: **Nouveau!** L'eau – Un voyage incroyable!

– Démo d'un bassin versant
14h   

SOIRÉE

Nouveau! Théâtre - Eco Nerd

19h  

VENDREDI

MATIN

J'adopte un cours d'eau
Cuissardes et gilets de sauvetage fournis

10h  

Programme des jeunes naturalistes

10h 

APRÈS-MIDI

Programme des jeunes naturalistes


13h30 

Poste d'interprétation en après-midi:

Prisonniers du camp de guerre
14h   

SOIRÉE

Nouveau! Causerie autour du feu sagesse sauvage!

Terrain de camping de Wasagaming
19h 

SAMEDI

Vérifiez le calendrier mensuel d'événements spéciaux pour obtenir une liste des expériences d'apprentissage du samedi

 *Départ du centre d'accueil*

 *Convient aux familles*


 *Nécessite un véhicule*

 *Plage principale*

 *Allées et venues/sans inscription*

 *Feu de camp*

 *Rendez-vous au "Friends Learning Centre"*

 *Les voit les stations d'arts de la rue*

Programme des jeunes naturalistes

Donne aux enfants de 5 à 12 ans l'occasion de se renseigner au sujet de la nature, la faune et l'histoire culturelle/archéologique du PNMR.

du lundi au vendredi (10 h à midi; 13 h 30 à 15 h 30)

Le camp des petites bêtes

Activités d'artisanat et jeux, excellente façon de terminer les après-midi, destiné aux enfants d'au moins 5 ans.

du lundi au vendredi (de 16 h à 17 h)

Programme des jeunes explorateurs

Destiné aux enfants de 7 à 14 ans.

Randonnées de la luciole – Explorez la forêt la nuit à l'aide d'une lampe de poche, les mardis de 19 h à 21 h.

Pneus et traces – Enfoncez-vous dans l'inconnu à vélo, les samedis de 10 h à midi.

Inscription : composez le 204-848-4037 ou rendez-vous à friendsofridingmountain.ca



Premières nations

Plongez-vous dans le riche patrimoine culturel des Premières nations du mont Riding au pavillon Keesee Sharing Lodge.

Visitez le premier musée géré par des Autochtones et discutez avec des aînés, des artistes, des leaders culturels et des enseignants spirituels. Participez à des ateliers afin d'en apprendre plus sur les tambours, l'artisanat et la médecine traditionnelle. D'excellents conteurs parlent de la vie à Washagama Saageygun, mot anishinabe pour « lac à l'eau limpide », maintenant appelé le lac Clear.

Pour obtenir de plus amples renseignements sur les programmes, veuillez envoyer un courriel à keeseelodge@mts.net ou visiter www.keeseekoowenin.com.

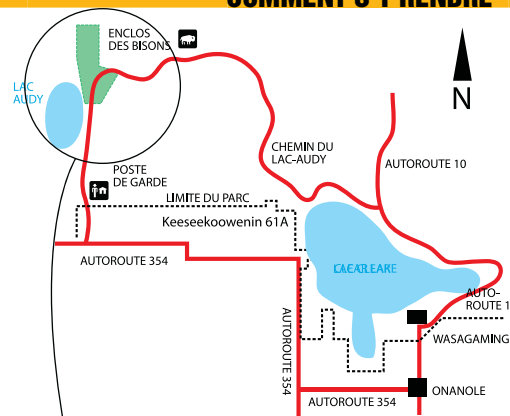


La Première nation ojibway de Keeseekoowenin entretient un rapport particulier avec le parc national du Mont-Riding. À titre de propriétaire des terres riveraines au nord et à l'ouest du lac Clear, le lien qui l'unit à ce territoire remonte à de nombreuses générations. On croit que les Premières nations vivent dans la région du mont Riding depuis que le grand glacier y a disparu il y a environ 10 000 ans. Les Premières nations et leurs descendants entretiennent avec ce territoire un lien profond qui va bien au-delà de l'abondance des ressources qu'il leur a toujours procurées. Pour les Premières nations de la région, cette terre représente un cadeau du

Créateur, parce que tous ses recoins revêtent un caractère sacré. Le lac Clear retient l'attention – et gagne le cœur – de tous ceux qui foulent ses rives ou qui profitent de ses eaux. Pour les Anishinabe (le nom faisant référence aux peuples des Premières nations locales qui vivent dans la région du mont Riding aujourd'hui) ce lac profond alimenté par des eaux souterraines est un don du Créateur et les sources souterraines qui l'alimentent sont en fait les veines de la Terre mère. De ce fait, ils considèrent que l'eau du lac est vivante. Cette croyance est lourde de sens pour les Autochtones qui vivent dans la région du mont Riding. La protection de ce lieu exceptionnel est un intérêt qu'ont en commun Parcs Canada et les Anishinabe et ils continueront à collaborer pour le protéger.

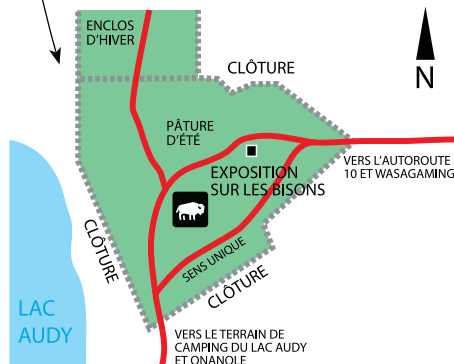


COMMENT S'Y RENDRE



ENCLOS DES BISONS DU LAC AUDY

AU DÉBUT DE SENTIERS CENTRAL/STRATHCLAIR



QU'AVEC-VOUS VU?



Les veaux naissent en avril et en mai. Leur pelage brun est plus pâle que celui des adultes. 27 kg en moyenne.

COMBIEN?

Petits

De 3 à 17 ans, 545 kg en moyenne.

COMBIEN?

Femelles



De 3 à 20 ans, 900 kg en moyenne.

COMBIEN?

Mâles



Prairie de fétuques du lac Audy



Observez les bisons du lac Audy errer dans les prairies de fétuques, témoins de plus en plus rares de prairie naturelle au Canada, sans quitter le confort de votre véhicule.

Les prairies de fétuques du parc national du Mont-Riding (PNMR) soutiennent un vaste ensemble de plantes et de fleurs sauvages qu'on trouve uniquement dans ce type d'écosystème. De plus, on y trouve de nombreux oiseaux, insectes et mammifères, y compris près de 40 bisons. Les bisons peuvent rapidement atteindre une vitesse allant jusqu'à 50 km/h, donc soyez prudents lorsque vous conduisez dans l'enclos de bisons et veuillez demeurer dans votre véhicule. Ces animaux sont sauvages.


Un lien bien particulier avec le bison

Le mot anishinabe pour bison est Mashkode Bizhiki et cela signifie « vache des prairies ». Ce magnifique animal a fourni de la nourriture aux Premières nations pendant des siècles. Aujourd'hui encore, un lien bien particulier existe entre le bison et les collectivités des Premières nations, qui procèdent à des cérémonies visant à honorer le bison et à lui témoigner du respect.

Sentiers



● Accessible ● Intermédiaire ■ Facile ◆ Difficile



Pour obtenir une mise à jour sur l'état des sentiers, veuillez visiter www.parcscanada.gc.ca/montriding.

Nom • difficulté • type • référence cartographique • distance

CONVIENT AUX FAMILLES (MOINS D'UNE HEURE)

Île-aux-Huards	●	▲	5J	2,4 km, aller-retour
Marais-Ominnik	●	▲	5I	1,9 km, aller-retour
Boréal	●	▲	3I	1,0 km, aller-retour
Scierie-Kippan	●	▲	2I	1,2 km, aller-retour
Loupes-et-célastres	●	▲	4K	2,2 km, aller-retour
Ruisseau-Scott	●	▲	3K	2,4 km, aller seulement
Promenade près du lac, boucle courte	●	▲	5I	1,0 km, aller seulement

EXCELLENTE RANDONNÉE PÉDESTRE

Brûlé	●	▲	5J	2,1/4,2 km, aller-retour
Crête-aux-chênes	●	▲	3K	3,1/6,4 km, aller-retour
Crêtes-de-Plage	●	▲	2H	3,5 km, aller-retour
Lac-South	■	▲	5I	3,4 km, aller-retour
Pointe-de-Flèche	■	▲	5I	3,4 km, aller-retour
Kinosao	■	▲	5I	3,9 km, aller seulement
Lacs-Bead	■	▲	4I	4,0 km, aller-retour
Lac-Clear, rive sud	■	▲	5I	7,0 km, aller seulement
Ruisseau-Gorge	◆	▲	5K	6,4 km, aller seulement
Lac-Moon	◆	▲	3H	9,2 km, aller-retour
Lac-Tilson	◆	▲	2C	38,6 km, aller-retour
Promenade près du lac, boucle longue	●	▲	5I	7,2 km, aller-retour

AVENTURES À VÉLO

Lac-Cowan	●	▲	4J	7,8 km, aller seulement
Strathclair	●	▲	3G	22,9 km, aller seulement
Colline-Bald	◆	▲	4K	8,4 km, aller seulement
Grey Owl	■	▲	4I	8,9 km, aller seulement
Lac-Clear, rive nord	■	▲	4I	9,5 km, aller seulement
J.E.T.	◆	▲	4K	7,8 km, aller seulement
Piste cyclable de Wasagaming	■	▲	5I	5,5 km, aller seulement

SENTIERS D'ÉQUITATION ET SENTIERS ADAPTÉS POUR CHARRETTES

Colline-Breezy	●	▲	4K	1,8 km, aller seulement
Lac-Baldy	●	▲	4E	10 km, aller seulement
Lac-Long	●	▲	4G	14,0 km, aller seulement
Vallée-des-Sauterelles	●	▲	4G	20,5 km, loop
Sugarloaf	●	▲	2D	8,0 km, aller seulement
Escarpelement-Nord	■	▲	4K	8,4 km, aller seulement
Ruisseau-Crawford	■	▲	2I	10,0 km, aller-retour
Birdtail	■	▲	2C	11,4 km, aller seulement
Central	■	▲	3F	66,3 km, aller-retour
Lac-Gunn	◆	▲	3E	14,6 km, aller seulement
Packhorse	◆	▲	4K	11,5 km, aller-retour
Rivière-Ochre	◆	▲	4I	24,9 km, aller seulement
Lac-Muskrat	●	▲	6K	9,3 km, aller seulement




Aventures pour enfants!

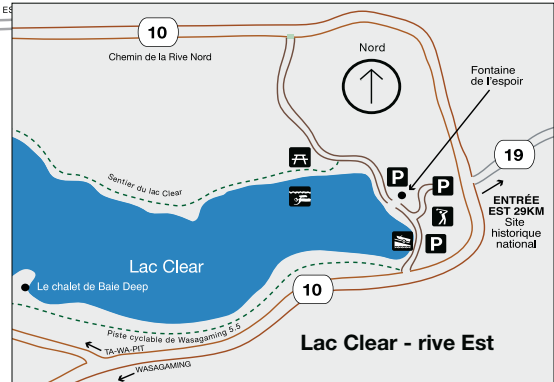
Découvrez et explorez le parc dans le cadre d'aventures amusantes et de remue-méninges! Procurez-vous un livret Xplorateur aujourd'hui et commencez un voyage inoubliable avec votre famille au Mont-Riding. Le programme est destiné aux enfants de 6 à 11 ans.



Wasagaming



Lac Clear



Découvrez le Mont-Riding



Pagayez le long des rives tranquilles du lac Whirlpool.

Observez tranquillement les huards sur le lac Katherine.

Faites-vous peindre le visage à l'occasion d'une activité spéciale.


Festival de musique de chambre du lac Clear –
du 21 au 26 août 2012

Testez vos limites lors du triathlon du Mont-Riding. rmtri.com

La vue sur la forêt, le ravin et les terres agricoles manitobaines
lointaines vous donnera la chair de poule le long du
sentier du Ruisseau-Gorge.

Savourez les plaisirs simples avec vos proches
lors d'un pique-nique en famille.

Vivez dans l'instant présent et célébrez pendant que
vous profitez de votre visite au Mont-Riding en 2012!



Faune

La diversité incroyable d'espèces d'animaux fait du parc une destination parfaite pour les observateurs d'animaux sauvages, qu'ils parcourent les sentiers ou admirent les animaux à bord de leur véhicule.



Élan
moonz

Gardez toujours vos distances.

GARDEZ VOS DISTANCES. Peu importe s'ils semblent apprivoisés, **TOUS** les animaux du parc sont imprévisibles et peuvent s'avérer dangereux.

Vous voulez savoir où observer des animaux sauvages?

- Joignez-vous à la caravane d'automobiles « Le cri de la nature » - inscrivez-vous au centre d'accueil.
- Renseignez-vous auprès du personnel chaleureux au centre d'accueil ou consultez les babillards d'observation d'animaux sauvages situés à l'entrée du centre d'accueil et du bureau de l'administration pour obtenir des renseignements sur les dernières observations. Vous pouvez également y inscrire vos observations.



Martes des pins



Ours noir
makwa



Nom amishinabe indiqué en jaune

Loup
maingan



Castor
amik



Pygargue
à tête
blanche
migizi



Pékan
ojiig



Wapiti
waabidiy



Cougar
assinibizhiw



Lynx
bizhiw



Chevreuil
waawaashkeshi



Renard
waagosh(ag)

Le point sur la tordeuse des bourgeons de l'épinette dans la région du lac Clear – printemps 2012

C'est au printemps de 2005 que l'on a détecté pour la première fois l'infestation de la tordeuse des bourgeons de l'épinette (TBE) au parc national du Mont-Riding. La surveillance de la TBE a été mise sur pied en 2006. L'une des principales mesures de surveillance comprend le dénombrement des papillons nocturnes effectué au mois de juillet chaque année. En moyenne, le dénombrement a fortement diminué en 2010 et 2011 par rapport aux années précédentes.

Cela pourrait signaler la fin de l'infestation de la TBE au PNMR, mais le personnel du parc continuera à surveiller la situation et fournira des mises à jour à cet égard à l'avenir. La direction générale des forêts du ministère de la Conservation du Manitoba prévoit une faible défoliation dans le PNRM pour 2012.



PROTÉGEZ LA FAUNE!



Faites votre part pour que les ours restent sauvages, mais vivants : ne conservez pas dans votre emplacement de camping des articles qui pourraient attirer les animaux sauvages. Veuillez placer tous les articles qui les attirent dans un véhicule rigide lorsque vous faites un pique-nique ou que vous quittez l'abri-cuisine, **PEU IMPORTE** la durée.

Nourrir la faune pourrait...

- Rendre les animaux nuisibles;
- Causer la destruction d'un animal;
- Entraîner une infraction en vertu de la Loi sur les parcs nationaux du Canada passible d'une amende d'au plus 5 000 \$.

Articles qui attirent les animaux sauvages...

- Nourriture/glacières;
- Déchets et emballage de nourriture;
- Nourriture/bols pour animaux de compagnie;
- Bouteilles et boîtes de conserve;
- Tout article ayant servi à préparer de la nourriture ou à nettoyer;
- Seaux d'eau ménagère;
- Produits de parfumerie, écran solaire, insectifuge;
- Barbecues et mangeoires d'oiseaux.



Pour obtenir de plus amples renseignements sur l'état des sentiers ou sur les ours, ou pour signaler une rencontre avec un ours, veuillez composer le 204-848-7272. Pour les urgences liées à la faune, veuillez composer le 1-877-852-3100

AIDEZ À PROTÉGER LES ARBRES DU MANITOBA

Ne déplacez pas le bois de chauffage!

Agrile du frêne



Les ravageurs forestiers envahissants (ravageurs et maladies non indigènes) peuvent avoir des conséquences négatives pour les forêts dans votre collectivité et dans les aires de nature sauvage comme le parc national du Mont-Riding.

Actuellement, les ravageurs comme l'agrile du frêne (AF) et le longicorne asiatique menacent les forêts du Canada.

L'AF a tué des millions de frênes en Amérique du Nord et se répand rapidement vers le Manitoba. Les ravageurs forestiers comme l'AF peuvent être transportés dans des régions non touchées par le déplacement du bois de chauffage. Lorsque vous serez en vacances cet été, veuillez acheter du bois de chauffage local et laissez-le où vous l'avez acheté. Ne déplacez-le pas!

Longicorne asiatique



Histoire du parc



Entrée-Est du Parc-du-Mont-Riding

Imaginez une autre époque pendant que vous empruntez la dernière entrée originale de parc au Canada, établie en 1930.



Camp de prisonniers de guerre

440 German POWs were sent to Whitewater Lake during WWII. To take part in one of the POW Wagon Randonnées en chariot sont le 21 juillet et the 2 septembre, contactez le 204-848-4037



Puit d'espoir

Lancer une pièce de monnaie et de faite un vœu – une des traditions ancienne dans le parc !



Le Cinéma "Park Theatre"

Le plus gros cinéma en bois rond en Amérique du Nord, construit en 1937.

Partenaires

Friends of RMNP

« Promouvoir et offrir au public des occasions pour découvrir et apprécier le patrimoine naturel et culturel du parc national du Mont-Riding et en profiter pleinement. »

- Centre d'apprentissage, 154 rue Columbine
- Magasin de Nature, dans le Centre d'accueil du PNMR
- Programme des jeunes naturalistes (age 5 à 12)
- Programme "Critter Camp" (age 5 et plus)
- Spectacle musicale au Centre d'apprentissage
- Formation et trousse de géocachette et de GPS
 - Location de trousse pour le marais Ominnik
- Programme écoscience pour les élèves en 7e et 8e année
- Vente de permis d'entrée au parc et permis de pêche



**Venez nous visitez au
154 rue Columbine à Wasagaming
ou appelez le 204-848-4037 ou visitez
www.friendsofridingmountain.ca**

Réserve de la biosphère du Mont-Riding

Le PNMR et 15 municipalités rurales voisines constituent la région principale protégée. La Réserve de la biosphère vise à favoriser une économie régionale durable adaptée à la collectivité, axée sur des valeurs élevées tant sur le plan social que sur celui du paysage et de la biodiversité.

- www.cachingridingmountain.ca - explorez la Réserve de la Biosphère au cours de cette aventure GPS annuelle.
- Concours de photos annuel de la Réserve de la Biosphère du Mont-Riding – Faites part de vos souvenirs et de vos expériences à la Réserve de la Biosphère et courrez la chance de gagner d'excellents prix.
- À l'Entrée de la Ferme – Rencontrez les producteurs et les artisans locaux de la Réserve de la Biosphère lors du programme À l'entrée de la Ferme.



Composez le 204-636-2085
ou visitez www.rmbr.ca

Rencontre avec les artistes

Détendez-vous avec des amis pendant les soirées de rencontre avec les artistes et découvrez comment ils créent leurs œuvres d'art. Pendant l'été, le chalet historique de la baie Deep sert de résidence aux écrivains, aux comédiens, aux artistes visuels, aux danseurs, aux chorégraphes, aux musiciens et aux compositeurs du Manitoba et leur offre un cadre enchanteur dans lequel ils peuvent s'adonner à la réflexion, à l'expérimentation et à la création pendant deux semaines. Tout au long de la saison, les artistes présentent leurs œuvres dans le cadre de soirées de rencontre organisées à Wasagaming et dans les alentours. Consultez les affiches ou demandez la liste d'activités à un préposé au centre d'accueil.

Sécurité publique

Besoin de connaître

Que vous souhaitiez renouer avec la nature, vivre une aventure de plein air ou échapper à la routine quotidienne, nous tenons à vous rappeler l'importance de certaines précautions de sécurité simples pour assurer votre sécurité et vous permettre de profiter de votre visite.

Cours d'eau. Route. Sentier.

Planifiez et préparez votre visite avant le départ.

Avez-vous pris connaissance des prévisions météorologiques?

Avez-vous planifié votre trajet et avez-vous apporté une carte?

Avez-vous informé quelqu'un de l'endroit où vous allez et du moment de votre retour?

Avez-vous apporté de la nourriture et des vêtements supplémentaires?

Êtes-vous à l'affût du danger ou de la présence d'un animal sauvage?

Savez-vous quoi faire en cas d'urgence?

Quoi faire si vous êtes perdu(s)...

- Rester ensemble
- Demeurer sur le sentier et essayer de revenir sur ses pas.
- Être préparé(s) à passer la nuit... parce que les recherches prennent du temps

En hiver

Savoir reconnaître les signes de fatigue, d'hypothermie ou d'engelure

Inscription volontaire aux activités

Parcs Canada offre un service d'inscription volontaire aux personnes qui s'adonnent à des activités comportant des risques.

N'OUBLIEZ PAS : Si vous vous inscrivez, vous êtes tenu par la loi de vous inscrire à nouveau à votre retour pour éviter des opérations de recherche coûteuses et inutiles.

Sécurité sur l'eau ou dans l'eau,

Faites en sorte que chacune de vos excursions soit un aller retour et conduisez de façon responsable.

- Vous devez être le surveillant de baignade de vos enfants.
- N'allez pas dans l'eau seul.
- Ne laissez jamais un enfant seul à l'eau ou près de l'eau.
- Un permis de conduire d'embarcation de loisir est requis



Le saviez-vous?

Pêche.

Un permis de pêche des Parcs Nationaux est requis pour pêcher dans les eaux du parc.

Respect de la nature et des autres visiteurs.

Ne rapporter rien d'autre que des photos et ne rien laisser derrière soi que l'empreinte de ses pas.

Arrière-pays.

Le permis d'accès à l'arrière-pays est obligatoire pour les excursions avec coucher. Des frais s'appliquent.

Protection des animaux domestiques.

Les animaux sauvages se promènent en liberté dans les parcs nationaux. Il faut garder les animaux domestiques en laisse et en assurer la surveillance pour éviter qu'ils ne perturbent la faune et la flore, qu'ils ne provoquent des attaques ou qu'ils ne mettent des êtres humains en danger. Par mesure de courtoisie, il faut ramasser les excréments des animaux de compagnie.



2012 Mont-Riding

Concours de photographie

Sujets

1. Nature
2. Faune et flore
3. Les gens dans le parc

Prix

Les gagnants de la première place recevront notamment un laissez-passer familial pour le parc national du Mont-Riding et leur photo paraîtra dans l'édition 2013 du guide des visiteurs.

Les photos qui iront jusqu'en finale paraîtront dans un prochain calendrier sur le Mont Riding.

Tous les participants dont la photo sera publiée dans le calendrier ainsi que les finalistes recevront un exemplaire du calendrier.

Admissibilité

Le concours est ouvert à tous, y compris aux photographes professionnels. Catégorie spéciale jeunes photographes.


Pour plus de détails

1. Visitez le site friendsofridingmountain.ca
2. Renseignez-vous à la boutique nature du Centre des visiteurs ou au Friends Learning Centre, situé au 154 de la rue Columbine, à Wasagaming.

Date limite de participation:

le 1 décembre, 2012

Gagnant du concours photo de l'année dernière : Tony Lopez





Nos coordonnées

Parc national du Canada du Mont-Riding

Sans frais 1-888-773-8888
1-204-848-PARC (7272)

Pour les malentendants
seulement, (ATS)
1-866-787-6221

rmnp.info@pc.gc.ca
pc.gc.ca/montriding

Réservations pour le terrain de camping de Wasagaming

1.877.(737.3783)
Sans frais 1.877.RESERVE
www.pccamping.ca

Urgences 911

Police | Feu | Ambulance

Gendarmerie royale du Canada (GRC)

1-204-848-2442

Service d'urgence des gardes de parc

Sans frais 1-877-852-3100
Sécurité publique et
surveillance de la faune

Autres documents et ressources



Friends of RMNP
204-848-4037
friendsofridingmountain.ca



Voyage Manitoba
1-800-665-0040
travelmanitoba.com



Tourism Westman
1-866-234-8687
tourismwestman.ca



Ville de Dauphin
1-877-566-5669
tourismdauphin.ca



Parkland Tourism
Association
1-888-528-6484
parklandtourism.com



Riding Mountain
Biosphere Reserve
204-636-2085
rmbr.ca



Keeseekoowenin
Ojibway First Nation
204-625-2043
keeseekoowenin.com



Wasagaming
Chamber of Commerce
204-848-2742
discoverclearlake.com



Nouveau cette saison au Mont-Riding

Parks Canada Parcs Canada

POTENTIK

Pas de VR? Pas de tente? Pas de problème!

Chacun a les commodités suivantes :

2 grandes plateformes 1 plateforme moyenne • Couchage pour un maximum de six personnes • Table et chaises • Poêle à bois
Table de pique-nique • Un barbecue au propane • Feu de camp

Réservez votre expérience aujourd'hui!

www.pccamping.ca • 1-877-737-3783

www.parcscanada.gc.ca/riding

Offre à durée limitée
70\$ par nuit



Designed by IMG (204893) / Printed in Canada by Leech Printing Ltd.

Parc national du Mont-Riding

Voyager. Rire. Se détendre. Apprendre. Jouer.



Distances à : Wasagaming
(durée en heures)

Parc national Banff (14)

Brandon (1)

Grand Forks (5)

Minot (3,5)

Peace Gardens (2)

Régina (4,5)

Saskatoon (6)

Winnipeg (2,75)

Yorkton (2,5)



Planifiez votre prochaine visite en composant le 1-888-773-8888 ou pour accès direct au parc le 204-848-7272 ou visitez www.parcscanada.gc.ca/riding

