



Environnement Canada
Service des parcs

Environment Canada
Parks Service

Arrowhead

Sentier autoguidé

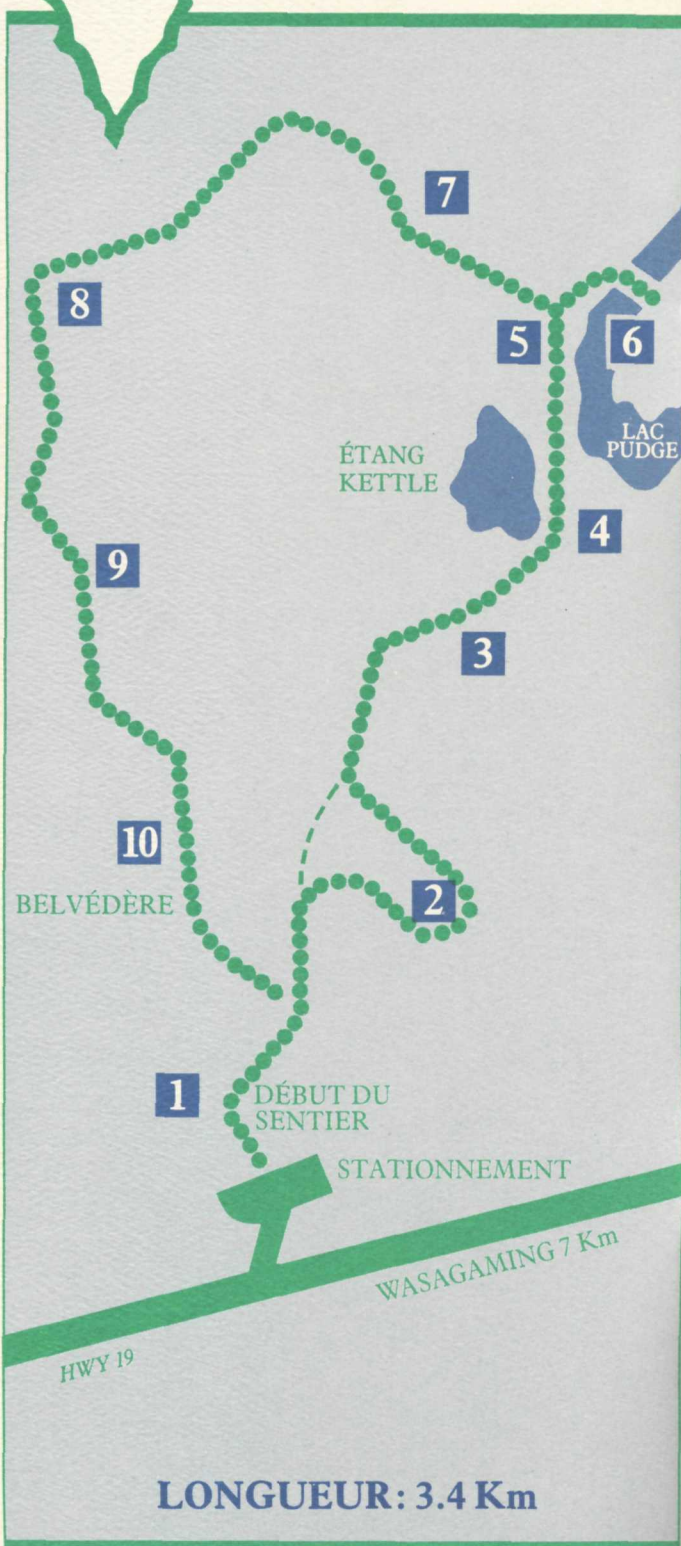


Parc national du
Mont-Riding

Illustrations par Jim Carson

Arrowhead

Sentier autoguidé



La beauté de cet endroit gît dans la finesse de ses traits, le doux murmure des feuilles de tremble, l'humeur songeuse et grave de sa forêt d'épinettes, les traces de la faune le long du sentier.

Si vous êtes pressé, ce sentier n'est peut-être pas pour vous. Pour ceux qui consentent à prendre leur temps et à marcher tout doucement, voici un endroit exceptionnel...

Venez.

Arrowhead vous attend.

Ce sentier en forme de boucle mesure 3,4 km de long et il vous faudra environ 1 h ½ pour le parcourir. Il est situé à 7 km à l'est de Wasagaming le long de la route 19. Il a vaguement la forme d'une pointe de flèche, d'où son nom.

Les poteaux numérotés le long du chemin correspondent aux numéros indiqués dans la brochure.

Bonne promenade, et merci de ne rien jeter et de ne pas arracher de plantes le long du sentier.

LONGUEUR: 3.4 Km

1 PROMENADE DANS LE TEMPS

Que vous vous teniez ici par une journée ensoleillée d'été alors qu'un souffle caressant chatouille les feuilles des trembles, ou que vous glissiez en skis sur la neige à travers l'ombre de la forêt endormie, ce paysage, lui, est bien vivant.



PIN GRIS
Pinus banksiana

Il est "né" il y a plusieurs milliers d'années, au moment où un grand glacier avançait et reculait, sculptant ainsi les reliefs du sol. Quand cette mer de glace fondit il y a 12 000 ans, elle laissa un tapis tout fripé de collines et de vallons, de cours d'eau et de lacs.

Serpentant à travers les hautes terres du mont Riding, le sentier Arrowhead relate l'histoire de l'évolution de ces terres depuis le recul des glaciers.



ASTER LISSE
Aster laevis



RUDBECKIE HÉRISSÉE
Rudbeckia serotina

2 FLEURS ET FORÊTS

Les collines vallonneuses de cet endroit ont donné naissance à toute une variété de plantes. Le pré de fleurs sauvages juste devant vous, la tremblaie à votre droite, la forêt d'épinettes plus loin en avant... tout cela pousse en raison des caractéristiques du sol et du drainage. Les épinettes ont besoin de beaucoup d'humidité. Les herbes et les fleurs sauvages des prairies, tels les bouquets jaunes, les pétouanes et les marguerites jaunes, nécessitent des sols bien drainés à haute teneur en calcium. Les trembles sont faits pour les collines onduleuses et s'acclimatent à toute une gamme de conditions d'éclairage. Quelle communauté vous charme le plus? Tout en vous avançant sur le sentier, guettez des "indices" laissés par les bêtes sauvages. Ils vous indiqueront les endroits qu'elles préfèrent.



CHARDON À TIGES
COURTES
Cirsium drummondii




PEUPLIER
FAUX-
TREMBLE
*Populus
tremuloides*

Ombres • Fraîcheur • Humidité

L'épINETTE noire et le tamarac profitent sur le flanc humide de la colline, arrosé par des ruisseaux. Mais bien qu'eux fleurissent ici, il n'en va pas ainsi pour d'autres espèces de la flore et de la faune. Allez voir dans la forêt. Vous plairait-il de voyager dans un pays comme ça? Pour le faire, il vous faudrait vous faire tout petit et assez agile pour voler, courir ou sauter facilement sous les branches, comme un geai gris, une gélinotte huppée ou un écureuil roux.

Si vous regardez de près, vous allez peut-être voir les traces du lièvre d'Amérique, qui traverse ces bois...

GÉLINOTTE HUPPÉE
Bonasa umbellus



GEAI DU CANADA
Perisoreus canadensis

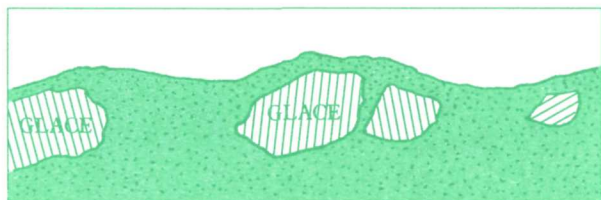


LIÈVRE D'AMÉRIQUE
Lepus americanus


L'éclat du soleil. L'eau. Les plantes et les bêtes. Monde différent de celui que vous venez de quitter.

Cet étang peu profond, connu sous le nom de marmite, a été formé par un gros bloc de glace laissé là par un glacier fondant. Aucun ruisseau n'alimente ni ne draine cet endroit. L'eau de l'étang vient de la pluie et s'évapore par temps sec, n'y laissant qu'une flaque d'eau.

Quand le niveau de l'eau est haut, les rats musqués ou les canards viennent y habiter. Mais même quand il est bas, les cerfs, les lynx, les coyotes et les loups viennent y boire. Un abri sûr. Un étang de marmite.



Glace emballée par des matériaux morainiques




Relief de bosses et étang de marmite



LYNX DU
CANADA
*Lynx
canadensis*



CERF DE VIRGINIE
Odocoileus virginianus




COYOTE
Canis latrans



Excréments de Coyote

Ce sentier de côté mène au lac Pudge, un étang que les castors ont créé. Marchez tout doucement. Si vous êtes assez silencieux, vous pourrez peut-être apercevoir les canards et les huards...



Il n'a pas toujours été là. À la fonte du glacier, c'était une simple rigole de drainage allant jusqu'au lac Clear. Ces derniers temps, les castors ont considérablement modifié le paysage en construisant un barrage pour contenir l'eau. Quand leur provision de trembles et de saules sera épuisée, ils "aménageront" ailleurs.

De l'autre côté du lac, vous voyez le gîte des castors. S'il est recouvert de branches récemment coupées, c'est donc qu'il est encore occupé. Le barrage qui a formé le lac se trouve à l'extrême gauche.




CASTOR
Castor canadensis



Les oiseaux qui y plongent, comme les huards et les becs-scies, viennent souvent nicher ici. Ils plongent en profondeur, à la recherche de vairons. On verra occasionnellement des canards comme les malards et les sarcelles à ailes bleues qui se nourrissent à la surface de l'eau. Regardez-les se pencher pour ramasser des insectes et des plantes.

CANARD MALARD
Anus platyrhynchos



SARCELLE À AILES BLEUES
Anus discors



BECS-CIE COMMUN
Mergus merganser

Les glaciers furent autrefois les forces de la nature. Aujourd'hui, ce sont le vent, la pluie, le feu et la maladie qui transforment le paysage. Cassés par des vents violents, ces arbres abattus témoignent en silence de la puissance de la nature. Gaspillage? Pas d'après les lois de la nature. En mourant et en pourrissant, ils remettent leur substance nutritive à la terre, qui l'utilisera de nouveau pour nourrir la vie.

Dans les parcs nationaux, ce cycle de vie se renouvelle constamment, sans interruption amenée par l'activité de l'homme.



PETITE BUSE
Buteo platypterus

Arrêtez-vous et retenez votre souffle...vous pouvez remercier le glacier pour cette colline! En bas gisent les vestiges d'un ancien étang de marmite.

L'eau s'évaporant, les plantes ont envahi l'endroit. Un jour, ce sera une forêt comme celle qui vous fait face, à flanc de colline. Tout comme l'autre étang de marmite, cette clairière sert à la faune. Un faucon au regard perçant perché sur une branche là, tout près, remet probablement à plus tard son départ pour la chasse, jusqu'à ce que vous ayez traversé son territoire.



SOURIS SYLVESTRE
Peromyscus maniculatus



MÉSANGE À TÊTE NOIRE
Parus atricapillus

Dans le lointain, les eaux du lac Clear. La couleur et la transparence du lac sont dues à sa profondeur (plus de 30 mètres), à la température froide et à l'absence de cours d'eau tributaires. C'est pourquoi il a aujourd'hui l'air qu'il avait il y a des milliers d'années, à la fonte du glacier.

Détendez-vous ici, et admirez le paysage.

Henry David Thoreau a écrit: "Nous avons besoin du tonique qu'est la nature sauvage." C'est bien là la raison d'être des parcs nationaux. Des endroits comme celui-ci sont protégés à tout jamais, pour que vous en jouissiez, de même que les autres après vous. Prenez le temps de profiter de la nature. C'est l'une de nos ressources les plus précieuses.

Les besoins de la planète sont les nôtres. C'est pourquoi les droits de la personne sont aussi ceux de la planète. Si le respect que l'on doit à la sainteté de la terre et à la diversité de ses habitants est le secret de la paix et de sa survie, alors l'aventure que constitue la découverte de soi est bien pour nous le plaisir le plus pratique.

— Theodore Roszak (traduction)

Nous espérons que vous vous êtes plu à vous promener sur le sentier Arrowhead. D'autres chapitres de l'histoire glaciaire sont racontés sur le sentier Beach Ridges et au belvédère Agassiz. Si vous désirez conserver cette brochure comme souvenir de votre visite, allez-y! Sinon, veuillez la remettre dans le distributeur au début du sentier. Merci, et revenez-nous.

BIBLIOGRAPHIE

1. Thoreau, H. *Walden*. Boston: Ticknor and Fields, 1854
2. Roszak, T. Dans *Chop Wood, Carry Water*. Révisé par Fields, R. et al. Los Angeles: Jeremy P. Tarcher, Inc., 1984



IMPRIMÉ SUR DU
PAPIER RECYCLÉ