


Randonnée et camping



Also available in English

Sentier du Lac-Eva



Bienvenue au parc national du Mont-Revelstoke

L'aventure vous attend au parc national du Mont-Revelstoke, un joyau caché à un jet de pierre de la Transcanadienne, près de la ville de Revelstoke. Promenez-vous dans une forêt ancienne, des marais luxuriants et des prés fleuris; faites une balade à vélo en famille; ou détendez-vous sur une chaise rouge et profitez du panorama. À une courte distance de marche de votre voiture, vous pouvez atteindre le sommet de la montagne ou vous mettre au défi de faire une randonnée jusqu'à un magnifique lac alpin.



Sentier du Lac-Eva

Matériel à apporter

Que devez-vous apporter? Utilisez cette liste pratique comme point de départ pour passer une journée agréable et en toute sécurité à parcourir l'arrière-pays. N'oubliez pas de laisser un plan de voyage et de prévoir des articles de rechange; il est toujours préférable d'être prêt à faire face à l'imprévu!

RANDONNÉES D'UNE JOURNÉE

- Guide et carte des sentiers
- Bouteille ou thermos d'eau pleine
- Nourriture à forte teneur énergétique
- Vaporisateur de gaz poivré
- Écran solaire et lunettes de soleil
- Trousse de premiers soins
- Lampe frontale ou lampe de poche et piles de rechange
- Chapeau et gants
- Bâtons de marche
- Imperméable/coupe-vent
- Vêtements de rechange chauds en cas d'urgence
- Téléphone cellulaire ou dispositif de communication par satellite

CAMPING DANS L'ARRIÈRE-PAYS

En plus d'apporter le matériel énuméré ci-dessus, vous devez être autosuffisant dans les conditions difficiles et changeantes des montagnes et prévoir du matériel de camping et des vêtements appropriés, tels qu'une tente légère et imperméable, un sac de couchage chaud, un petit réchaud portatif et des couches de vêtements pour rester au chaud et au sec.

Sentiers

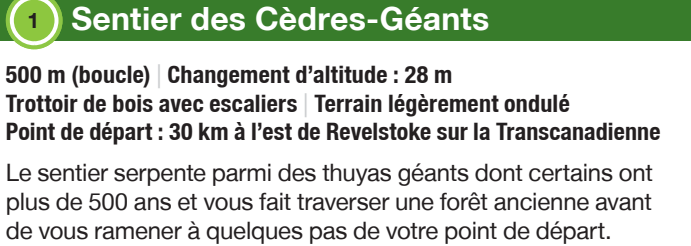
Brouillard au Lac-Eva

Faire de la randonnée pédestre au parc national du Mont-Revelstoke vous offre l'occasion d'explorer la chaîne Columbia, que ce soit à quelques minutes de votre voiture ou à des heures de la route la plus près. Les sentiers du parc varient en difficulté, et vont de la courte promenade en fond de vallée à l'ascension ardue d'une montagne en pente raide. Peu importe le sentier, soyez prêt à vous déplacer en terrain montagneux accidenté et à affronter des conditions météorologiques imprévisibles.



Sentier des Cèdres-Géants

ATTRACTIONS AUX ABORDS DE LA ROUTE



Deux trottoirs de bois situés près de la Transcanadienne mettent en valeur les divers écosystèmes de la forêt pluviale tempérée intérieure. Faites une excursion le matin ou l'après-midi à partir de Revelstoke ou faites une halte avant de poursuivre votre route.

- 1** **Sentier des Cèdres-Géants**

500 m (boucle) **Changement d'altitude : 28 m**
Trottoir de bois avec escaliers **Terrain légèrement ondulé**
Point de départ : 30 km à l'est de Revelstoke sur la Transcanadienne

Le sentier serpente parmi des thuyas géants dont certains ont plus de 500 ans et vous fait traverser une forêt ancienne avant de vous ramener à quelques pas de votre point de départ.



- 2** **Sentier du Chou-Puant**

PARTIE INFÉRIEURE DU MONT REVELSTOKE

Dans la partie inférieure du mont Revelstoke, là où la neige fond en premier au printemps, il y a des sentiers qui mènent au sommet d'un tremplin historique et qui permettent à toute la famille de faire une excursion à vélo. Certains sont ouverts toute l'année pour la randonnée, la raquette, le vélo de montagne et le vélo à pneus surdimensionnés.

- 3** **Sentier du Bois-de-l'Inspiration**

2,5 km (boucle) **Changement d'altitude : 133 m**
Sentier naturel **Terrain légèrement ondulé et courts tronçons escarpés**
Point de départ : 1,9 km sur la promenade des Prés-dans-le-Ciel

Une agréable promenade parmi la forêt pluviale intérieure de thuyas et de pruches de la chaîne Columbia. Les luxuriants tapis de mousse et de fougères, et les lichens vert clair et noirs qui pendent des arbres, créent une atmosphère mystique et inspirante quelles que soient les conditions météo.

- 4a** **4b** **Sentier Soren-Sorensen**

a) 2 km (boucle) **Changement d'altitude : 21 m**
b) 5 km (boucle) **Changement d'altitude : 63 m**
Sentier naturel **Terrain légèrement ondulé et courts tronçons escarpés**
Point de départ : Stationnement de l'aire historique Nels-Nelsen

Sentier des Cèdres-Géants

Sentier de la Tour-de-Guet

Sentier de la Tour-de-Guet

- 5** **Sentier du Pont-Abimé**

2 km (aller-retour) **Changement d'altitude : 40 m**
Sentier naturel **Terrain légèrement ondulé et courts tronçons escarpés**
Point de départ : km 11,5 sur de la promenade des Prés-dans-le-Ciel

Cette courte promenade en forêt offre de magnifiques vues sur la vallée et se termine par un pont de bois tordu couvert de mousse. Vous pouvez observer et photographier ce pont abimé, mais il n'est pas sécuritaire de le traverser.

- 6** **Sentier du Mont-Revelstoke**

1,3 km (aller seulement) **Changement d'altitude : 103 m**
Tronçons asphaltés et tronçons de sentier naturel **Terrain escarpé**
Point de départ : Derrière la musée ferroviaire de Revelstoke

Le sentier serpente en pente raide jusqu'à la tour de guet historique au parc. Le sentier vous révélera l'histoire du saut à ski au mont Revelstoke. Il part de l'esplanade commémorative du Tournoi des champions, au centre-ville de Revelstoke, et se rend jusqu'à l'aire historique Nels-Nelsen.

Comme son nom le suggère, ce sentier relie le parc et le secteur du parc Columbia et la ville de Revelstoke, à la sortie de la route 23 Nord. Surtout fréquenté par les cyclistes, le sentier offre également une agréable promenade dans la forêt qui prend fin près du poste d'accueil de la promenade des Prés-dans-le-Ciel.

- 8a** **8b** **Sentier du Pantalon-de-Nels**

a) 400 m **Changement d'altitude : 139 m** **Terrain escarpé**
b) 300 m **Changement d'altitude : 2 m** **Terrain légèrement ondulé**
Aller seulement **Sentier naturel avec escaliers**
Point de départ : Stationnement de l'aire historique Nels-Nelsen

Commencez votre randonnée au stationnement de l'aire historique Nels-Nelsen (**a**) ou suivez un sentier en pente douce (**b**) depuis la promenade des Prés-dans-le-Ciel jusqu'au sommet de cet ancien tremplin de ski. Au sommet, enflez le pantalon de métal comme celui que portait le champion de saut à ski Nels Nelsen pour avoir une vue exaltante en surplomb.



- 9** **Sentier du Sommet**

10 km (aller seulement) **Changement d'altitude : 1 353 m**
Sentier naturel **Terrain escarpé**
Point de départ : Stationnement de l'aire historique Nels-Nelsen

Faites une randonnée du pied du mont Revelstoke jusqu'au sommet! Le sentier débute dans une forêt pluviale tempérée de thuyas et de pruches avant de monter parmi une forêt nivale d'épinettes et de sapins subalpins jusqu'aux luxuriants prés alpins de fleurs sauvages. Le sentier traverse la promenade des Prés-dans-le-Ciel à six reprises.

- 10** **Sentier Lindmark**

7,5 km (aller seulement) **Changement d'altitude : 982 m**
Sentier naturel **Terrain escarpé**
Point de départ : Aire de pique-nique Monashee

SOMMET COURTES RANDONNÉES

Au sommet du mont Revelstoke, découvrez le réseau de sentiers courts qui traversent les prés subalpins et mènent à des points de vue époustouflants, et plongez dans l'histoire ancienne de la région grâce aux panneaux d'interprétation et aux œuvres qui parsèment les sentiers. Parcourez la promenade des Prés-dans-le-Ciel de 26 km et garez-vous à une courte distance du sommet, au lac Balsam. Le dernier kilomètre de la promenade est fermé à la circulation automobile. Une navette est offerte aux heures de pointe; vous pouvez également monter la route à pied ou emprunter le sentier du Sommet. En raison de la neige en haute altitude, la promenade n'est généralement ouverte jusqu'au sommet que du début juillet à la fin septembre. **Remarque : le service de téléphonie mobile est extrêmement limité sur ces sentiers.**

- 11** **Sentier du Lac-Balsam**

500 m (boucle) **Changement d'altitude : 8 m**
Sentier naturel **Terrain plat à légèrement ondulé**
Point de départ : Stationnement du Lac-Balsam

Agreable promenade autour du lac Balsam.

- 12** **Sentier du Buttereau-Eagle**

1 km (aller-retour) **Changement d'altitude : 27 m**
Sentier naturel **Terrain légèrement ondulé et courts tronçons escarpés**
Point de départ : Stationnement du Lac-Balsam

Ce court sentier mène du stationnement jusqu'à une petite colline boisée qui surplombe la vallée du Columbia.

- 13** **Sentier du Sommet (tronçon supérieur)**

950 m (aller seulement) **Changement d'altitude : 91 m**
Sentier naturel **Terrain escarpé**
Point de départ : Stationnement du Lac-Balsam

Agreable promenade dans la forêt subalpine depuis le stationnement du lac Balsam jusqu'aux sentiers du tronçon supérieur du sommet.

- 14** **Sentier de la Tour-de-Guet**

500 m (aller-retour) **Changement d'altitude : 11 m**
Paved trail **Terrain escarpé**
Point de départ : Arrêt de la navette du Sommet

Le sentier serpente en pente raide jusqu'à la tour de guet historique. Si vous préférez une ascension moins raide, empruntez le sentier inférieur qui contourne la colline pour rejoindre un autre sentier menant à la tour.

- 15** **Sentier Koo Koo Sint**

1 km (boucle) **Changement d'altitude : 28 m**
Sentier naturel **Terrain légèrement ondulé et courts tronçons escarpés**
Point de départ : Arrêt de la navette du Sommet

Ce sentier en pente douce, qui offre des vues sur le fleuve Columbia, met à l'honneur l'explorateur David Thompson. Découvrez l'histoire des explorations de Thompson le long du sentier.

- 16** **Sentier du Lac-Heather**

400 m (boucle) **Changement d'altitude : 10 m**
Sentier naturel **Terrain légèrement ondulé et courts tronçons escarpés**
Point de départ : Arrêt de la navette du Sommet

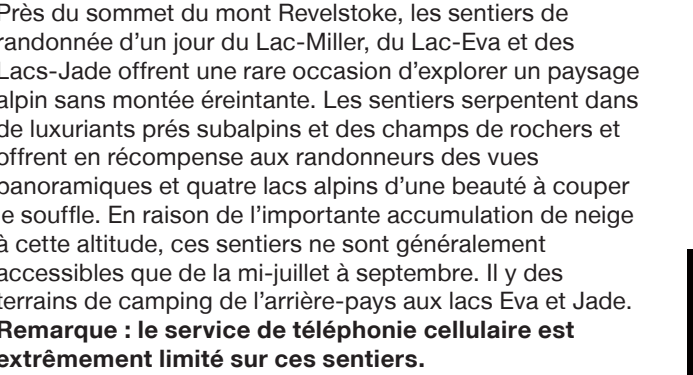
Faites une courte promenade autour de ce petit lac sur le sentier bien fréquenté situé près de la rive.

- 17** **Sentier des Premiers-Pas**

750 m (boucle) **Changement d'altitude : 24 m**
Sentier naturel **Terrain légèrement ondulé et courts tronçons escarpés**
Point de départ : Arrêt de la navette du Sommet

Cette courte boucle serpente dans les prés subalpins et mène à plusieurs belvédères. Le sentier des Premiers-Pas met en valeur les traditions des Premières Nations des Secwepemcs, des Ktunaxas et des Okanagans grâce à des sculptures et à des œuvres d'art.

SOMMET RANDONNÉES D'UNE JOURNÉE



Près du sommet du mont Revelstoke, les sentiers de randonnée d'un jour du Lac-Miller, du Lac-Eva et des Lacs-Jade offrent une rare occasion d'explorer un paysage alpin sans montée éreintante. Les sentiers serpentent dans de luxuriants prés subalpins et des champs de rochers et offrent en récompense aux randonneurs des vues panoramiques et quatre lacs alpins d'une beauté à couper le souffle. En raison de l'importante accumulation de neige à cette altitude, ces sentiers ne sont généralement accessibles que de la mi-juillet à septembre. Il y a des terrains de camping de l'arrière-pays aux lacs Eva et Jade. **Remarque : le service de téléphonie cellulaire est extrêmement limité sur ces sentiers.**

Point de départ : Les sentiers qui mènent aux lacs Miller, Eva et Jade partent tous du même sentier, à l'arrêt de la navette du Sommet.

- 18** **Sentier du Lac-Miller**

5,8 km (aller seulement) **Changement d'altitude : 153 m**
Sentier naturel **Terrain légèrement ondulé et courts tronçons escarpés**

Après 5,4 km sur le sentier du Lac-Eva, un embranchement à droite mène, 400 m plus loin, au magnifique lac Miller. Le promontoire est un endroit idéal pour faire un pique-nique.

- 19** **Sentier du Lac-Eva**

7,1 km (aller seulement) **Changement d'altitude : 179 m**
Sentier naturel **Terrain légèrement ondulé et courts tronçons escarpés**

Le sentier du Lac-Eva traverse des prés alpins, une vallée parsemée de rochers et serpente parmi la forêt subalpine pour aboutir au lac. Longez la rive et vous trouverez un point de vue impressionnant ainsi qu'un chalet de patrouille datant des années 1920.

- 20** **Sentier des Lacs-Jade**

9,4 km (aller seulement) **Changement d'altitude : 428 m**
Sentier naturel **Terrain ondulé et longs tronçons escarpés**

Sentier des Lacs-Jade

Planifiez votre excursion

Sentier des Lacs-Jade

OÙ ALLER?
Choisissez l'excursion la mieux adaptée aux capacités, à l'expérience, aux intérêts et à l'équipement de votre groupe, en fonction du temps dont vous disposez.

FACILE

- Convient aux visiteurs qui n'ont aucune expérience des sentiers.
- Terrain plat ou légèrement ondulé, sans obstacle.
- Perte ou gain d'altitude nul ou négligeable.

MODÉRÉ

- Convient aux visiteurs qui ont une expérience de base des sentiers.
- Terrain légèrement ondulé, courts tronçons escarpés, et obstacles occasionnels.
- Perte ou gain d'altitude modéré.

DIFFICILE

- Convient uniquement aux visiteurs qui ont l'expérience des sentiers.
- Longs tronçons escarpés et obstacles fréquents.
- Perte ou gain d'altitude considérable.

QUAND PARTIR EN EXCURSION?

La plupart des sentiers du parc national du Mont-Revelstoke sont accessibles par la promenade des Prés-dans-le-Ciel, qui décrit une ascension de 1600 m sur 26 km. La promenade rouvre à la circulation pour la saison estivale une fois la neige fondue.

Camping

AVANT-PAYS **CAMPING FORÊT DE NEIGE**
62 emplacements **3 unités MicrOcube** **Toilettes à chasse d'eau** **Douches**
Situé près du point de départ de la promenade des Prés-dans-le-Ciel, au pied du mont Revelstoke, ce terrain de camping aménagé contient 62 emplacements, notamment des emplacements à accès piétonnier pouvant accueillir des tentes et des emplacements adaptés aux caravanes et aux véhicules récréatifs.

ARRIÈRE-PAYS **CAMPING DU LAC-EVA ET CAMPING DES LACS-JADE**
Quatre emplacements pour tentes par terrain de camping **Toilettes sèches** **Casiers à provisions à l'épreuve des ours**
Des terrains de camping d'été désignés de l'arrière-pays se trouvent au lac Eva et aux lacs Jade. Les visiteurs doivent se procurer un permis d'accès à l'arrière-pays. Consultez la section **Planifiez votre excursion** pour obtenir des précisions. Les feux de camp ne sont pas autorisés.

Le respect des règles des parcs nationaux permet de profiter des parcs tout en protégeant les gens, les paysages et les animaux sauvages.

- Pour éviter d'endommager la végétation, restez sur le sentier.
- Faites preuve de courtoisie et cédez le passage aux autres.
- Utilisez les toilettes sèches et autres toilettes. S'il n'y en a pas, faites vos besoins à au moins 70 m de toute source d'eau. Enfouissez vos excréments dans un trou de 15 cm de profondeur. Rapportez votre papier hygiénique.

LOI SUR LES PARCS NATIONAUX DU CANADA
Les gardes de parc sont chargés d'appliquer les règlements des parcs nationaux, conformément à la Loi sur les parcs nationaux du Canada. Pour signaler une infraction, composez le 1-877-852-3100, 24 heures sur 24, 7 jours sur 7. Les contrevenants seront inculpés et passibles de poursuites en justice; les amendes peuvent atteindre 25000 dollars.

Le camping sauvage est assujéti à des règles et à des conditions spéciales.

- Il est interdit de passer la nuit dans le parc national du Mont-Revelstoke chaque année du 15 décembre au 15 avril.

Abris d'utilisation diurne

CHALET MONASHEE

Ce chalet est situé au belvédère Monashee, au km 8 de la promenade des Prés-dans-le-Ciel. On y trouve des chaises à l'intérieur et à l'extérieur, un poêle à bois et du bois de chauffage.

ABRI DE PIQUE-NIQUE DU LAC-BALSAM
Ce chalet est situé au bord du lac Balsam, près du stationnement du Sommet, au bout de la promenade des Prés-dans-le-Ciel. On y trouve des chaises à l'intérieur, un poêle à bois et du bois de chauffage.

Sentier du Lac-Eva



Sentier des Lacs-Jade

Planifiez votre excursion

OÙ ALLER?
Choisissez l'excursion la mieux adaptée aux capacités, à l'expérience, aux intérêts et à l'équipement de votre groupe, en fonction du temps dont vous disposez.

FACILE

- Convient aux visiteurs qui n'ont aucune expérience des sentiers.
- Terrain plat ou légèrement ondulé, sans obstacle.
- Perte ou gain d'altitude nul ou négligeable.

MODÉRÉ

- Convient aux visiteurs qui ont une expérience de base des sentiers.
- Terrain légèrement ondulé, courts tronçons escarpés, et obstacles occasionnels.
- Perte ou gain d'altitude modéré.

LAISSEZ-PASSER, PERMIS ET RÉSERVATIONS

Il faut détenir un laissez-passer de parc national pour séjourner dans un parc national. Les recettes servent à financer les services et les installations destinés aux visiteurs. Si vous passez la nuit dans le parc, il vous faudra également vous procurer un des permis suivants :

- Un permis de camping pour le terrain de camping Forêt de Neige. Il faut aussi obtenir un permis pour faire des feux.
- Un permis d'accès à l'arrière-pays pour le terrain de camping du Lac-Eva ou des Lacs-Jade.

Consultez le site **pc.gc.ca/revelstoke-tarifs** pour connaître les tarifs en vigueur et savoir comment réserver.



Le respect des règles des parcs nationaux permet de profiter des parcs tout en protégeant les gens, les paysages et les animaux sauvages.

- Pour éviter d'endommager la végétation, restez sur le sentier.
- Faites preuve de courtoisie et cédez le passage aux autres.
- Utilisez les toilettes sèches et autres toilettes. S'il n'y en a pas, faites vos besoins à au moins 70 m de toute source d'eau. Enfouissez vos excréments dans un trou de 15 cm de profondeur. Rapportez votre papier hygiénique.

- Il est interdit de passer la nuit dans le parc national du Mont-Revelstoke chaque année du 15 décembre au 15 avril.

ÉTIQUETTE SUR LES SENTIERS

- Pour éviter d'endommager la végétation, restez sur le sentier.
- Faites preuve de courtoisie et cédez le passage aux autres.
- Utilisez les toilettes sèches et autres toilettes. S'il n'y en a pas, faites vos besoins à au moins 70 m de toute source d'eau. Enfouissez vos excréments dans un trou de 15 cm de profondeur. Rapportez votre papier hygiénique.

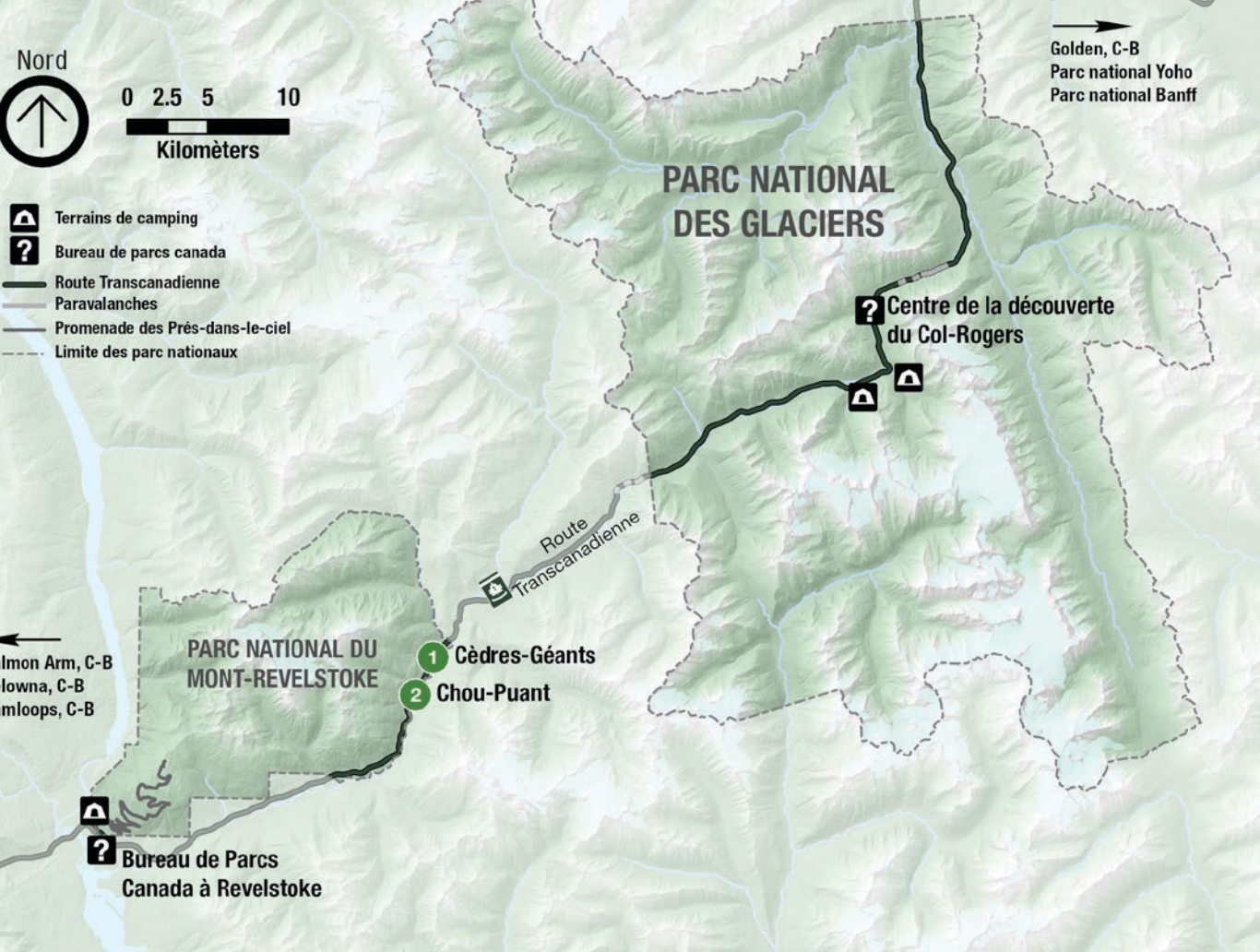
LOI SUR LES PARCS NATIONAUX DU CANADA
Les gardes de parc sont chargés d'appliquer les règlements des parcs nationaux, conformément à la Loi sur les parcs nationaux du Canada. Pour signaler une infraction, composez le 1-877-852-3100, 24 heures sur 24, 7 jours sur 7. Les contrevenants seront inculpés et passibles de poursuites en justice; les amendes peuvent atteindre 25000 dollars.

Parcs nationaux

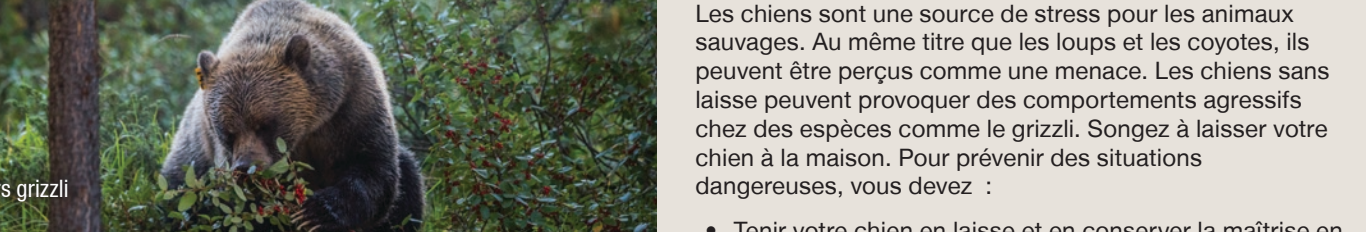
SOYEZ PRÉVOYANT ET PRÉPAREZ-VOUS ADÉQUATEMENT
Vous êtes responsables de votre sécurité. Les activités récréatives en plein air comportent toujours des risques. Même de courtes excursions peuvent avoir de graves conséquences. Minimisez vos risques en planifiant votre séjour.

- Consultez le site **pc.gc.ca/sentiersrevelstoke** pour connaître l'état des sentiers, obtenir de l'information et vous renseigner sur les mises en garde, les fermetures et la météo.
- Vous devez être bien préparé pour affronter des situations d'urgence et une dégradation des conditions météorologiques. Le temps change rapidement en montagne, et il peut neiger en toute saison.
- Voyagez avec un ami ou un groupe. Choisissez un sentier adapté au membre le moins expérimenté de votre groupe.
- Prévoyez suffisamment de nourriture, d'eau et de vêtements, une trousse de premiers secours, un vaporisateur de gaz poivré et des cartes (voir **Matériel à apporter**).
- Communiquez votre itinéraire à une personne de confiance. Dites-lui quand vous serez de retour et quel numéro composer si vous manquez à l'appel.
- Des tiques porteuses de la maladie de Lyme peuvent être présentes dans le parc. Il est important de vous examiner, vous et votre animal de compagnie, après une randonnée.
- Ne portez pas d'écouteurs ni de casques. Soyez vigilant à tout moment.

Carte générale

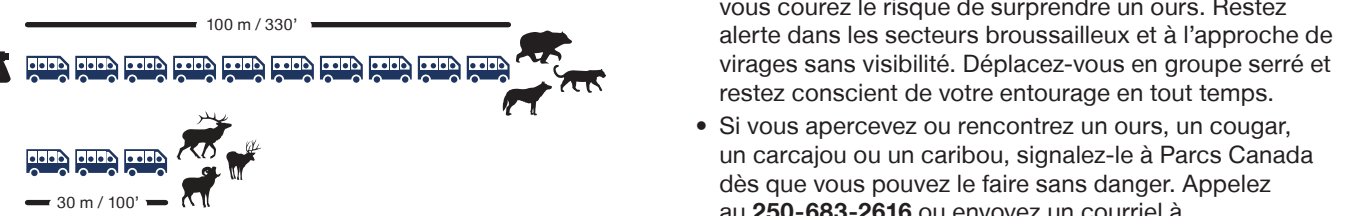


Parcs nationaux



Le parc national du Mont-Revelstoke abrite diverses espèces sauvages, dont le loup, le cougar, le grizzli et l'ours noir. Pour pouvoir élever leur progéniture et soutenir une population saine, les animaux ont besoin d'un habitat de qualité de la plus grande superficie possible, et ils doivent pouvoir y accéder en faisant un minimum de rencontres avec des humains.

- Donnez de l'espace aux animaux sauvages. En vous approchant d'un animal sauvage, vous risquez de lui faire perdre sa crainte naturelle des humains. Aidez à garder la nature à l'état pur en restant à une distance sécuritaire : 100 m pour les espèces de grande taille, comme les ours, et 30 m pour les espèces comme les cerfs.



- Transportez un vaporisateur de gaz poivré à l'extérieur de votre sac à dos. Veillez à ce qu'il soit rapidement accessible et sachez comment l'utiliser.

Consultez le site **pc.gc.ca/revelstoke-faune** pour obtenir de plus amples renseignements.

Parcs nationaux

CERTAINS SENTIERS SONT ENNEIGÉS
Certains sentiers du sommet du mont Revelstoke peuvent demeurer enneigés bien après le début de l'été. Le cas échéant, il peut devenir difficile de s'orienter et dangereux de marcher dans la neige épaisse ou sur la neige dure et la glace.

RISQUE D'AVALANCHE
Les pentes enneigées de forte inclinaison sont particulièrement sujettes aux avalanches, quelle que soit l'altitude. Les sentiers situés au-dessus de la limite forestière (2 000 m) peuvent présenter des risques d'avalanche en tout temps de l'année et surtout de novembre à juin.

Pour en savoir davantage sur le risque d'avalanche, consultez le site **parcssecuritemontagne.ca**.

ÉTAT DES SENTIERS
Le bureau de Parcs Canada à Revelstoke est ouvert toute l'année et se trouve au 301B 3rd Street West. Heures d'ouverture :
Du lundi au vendredi : de 8 h à 12 h et de 13 h à 16 h 30
Samedi et dimanche :

ATTRACTIONS AUX ABORDS DE LA ROUTE

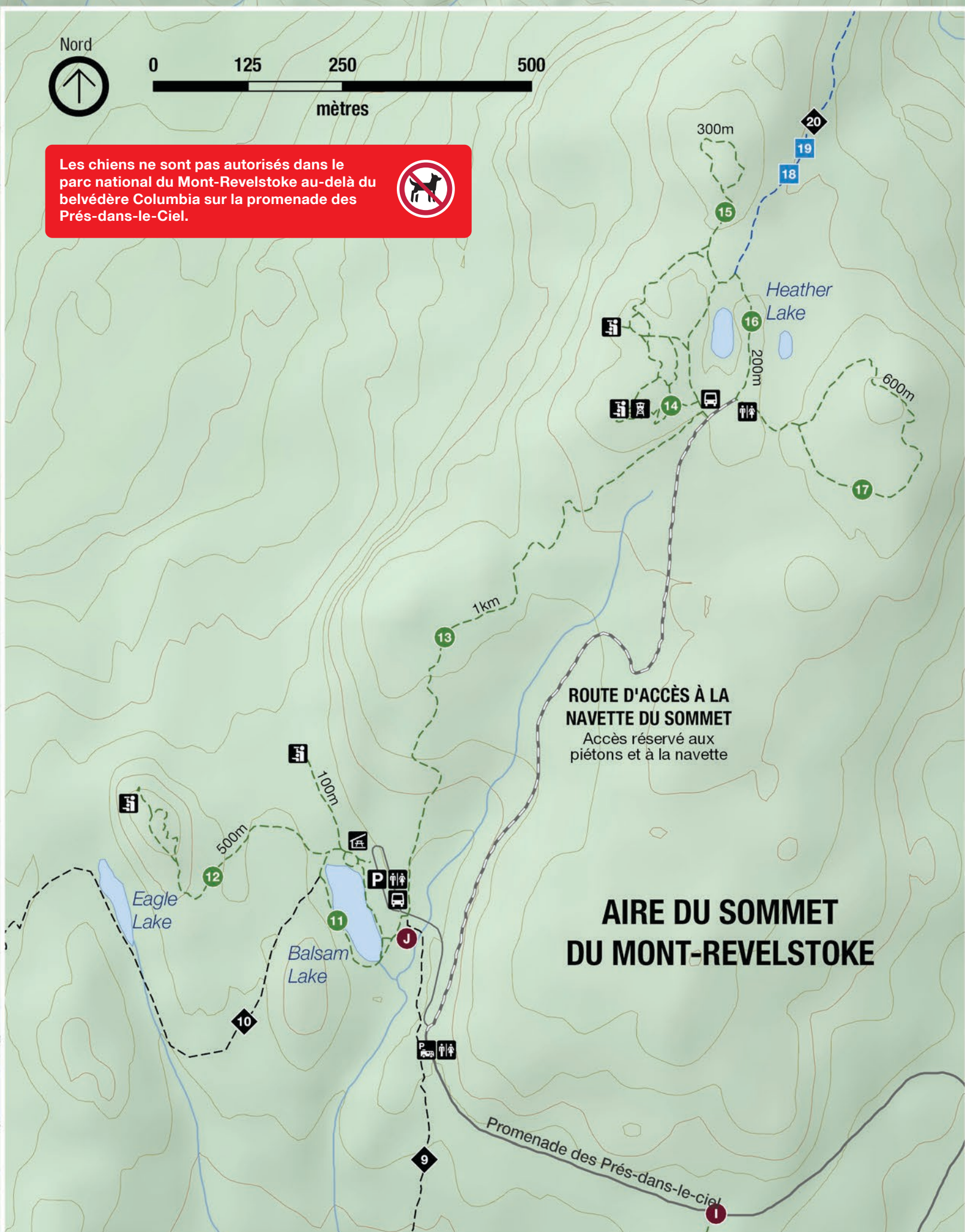
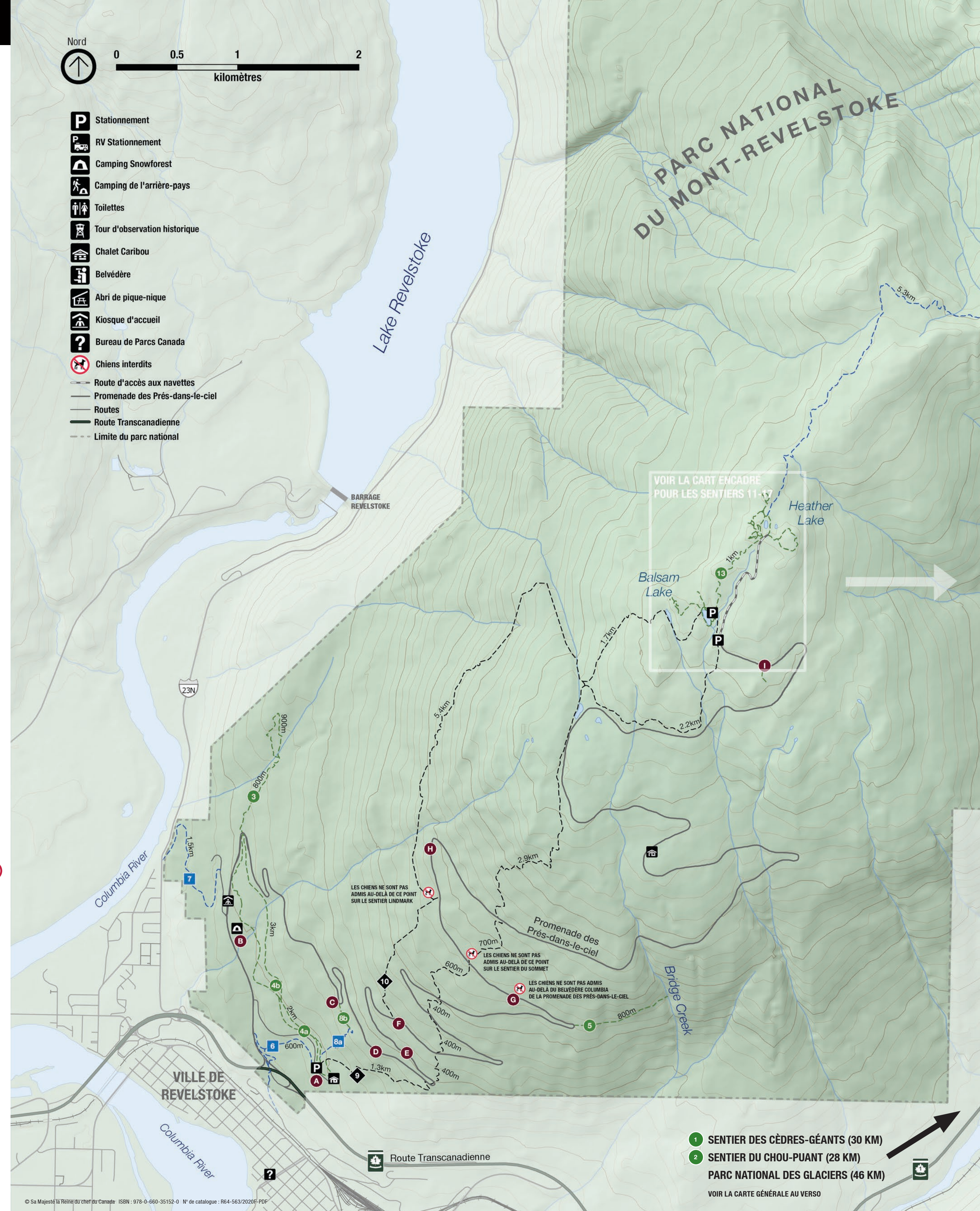
- 1 Sentier des Cèdres-Géants**
500 m (boucle) | Changement d'altitude : 28 m
Trottoir de bois avec escaliers | Terrain légèrement ondulé
 - 2 Sentier du Chou-Puant**
1,2 km (boucle) | Changement d'altitude : 5 m
Sentier naturel avec trottoir de bois | Terrain plat à légèrement ondulé
- PARTIE INFÉRIEURE DU MONT REVELSTOKE**
- 3 Sentier du Bois-de-l'Inspiration**
2,5 km (boucle) | Changement d'altitude : 133 m
Sentier naturel | Terrain légèrement ondulé et courts tronçons escarpés
 - 4a Sentiers Soren-Sorensen**
a) 2 km (boucle) | Changement d'altitude : 21 m
b) 5 km (boucle) | Changement d'altitude : 63 m
 - 4b Sentier naturel** | Terrain légèrement ondulé et courts tronçons escarpés
 - 5 Sentier du Pont-Abîmé**
2 km (aller-retour) | Changement d'altitude : 40 m
Sentier naturel | Terrain légèrement ondulé et courts tronçons escarpés
 - 6 Sentier du Mont-Revelstoke**
1,3 km (aller seulement) | Changement d'altitude : 103 m
Tronçons asphaltés et tronçons de sentier naturel | Terrain escarpé
 - 7 Sentier de jonction n° 23**
2,2 km (aller seulement) | Changement d'altitude : 116 m
Sentier naturel | Terrain escarpé
 - 8a Sentier du Pantalon-de-Nels**
a) 400 m | Changement d'altitude : 139 m | Terrain escarpé
b) 300 m | Changement d'altitude : 2m | Terrain légèrement ondulé
 - 8b Aller seulement** | Sentier naturel avec escaliers
 - 9 Sentier du Sommet**
10 km (aller seulement) | Changement d'altitude : 1353 m
Sentier naturel | Terrain escarpé
 - 10 Sentier Lindmark**
7,5 km (aller seulement) | Changement d'altitude : 982 m
Sentier naturel | Terrain escarpé

SOMMET | COURTES RANDONNÉES

- 11 Sentier du Lac-Balsam**
500 m (boucle) | Changement d'altitude : 8 m
Sentier naturel | Terrain plat à légèrement ondulé
- 12 Sentier du Butteureau-Eagle**
1 km (boucle) | Changement d'altitude : 27 m
Sentier naturel | Terrain légèrement ondulé et courts tronçons escarpés
- 13 Sentier du Sommet (tronçon supérieur)**
950 m (one-way) | Changement d'altitude : 91 m
Sentier naturel | Terrain escarpé
- 14 Sentier de la Tour-de-Guet**
500 m (aller-retour) | Changement d'altitude : 11 m
Paved trail | Terrain escarpé
- Sentier Koo Koo Sint**
1 km (boucle) | Changement d'altitude : 28 m
Sentier naturel | Terrain légèrement ondulé et courts tronçons escarpés
- 15 Sentier du Lac-Heather**
400 m (boucle) | Changement d'altitude : 10 m
Sentier naturel | Terrain légèrement ondulé et courts tronçons escarpés
- 16 Sentier des Premiers-Pas**
750 m (boucle) | Changement d'altitude : 24 m
Sentier naturel | Terrain légèrement ondulé et courts tronçons escarpés

SOMMET | RANDONNÉES D'UNE JOURNÉE

- 18 Sentier du Lac-Miller**
5,8 km (aller seulement) | Changement d'altitude : 153 m
Sentier naturel | Terrain légèrement ondulé et courts tronçons escarpés
- 19 Sentier du Lac-Eva**
7,1 km (aller seulement) | Changement d'altitude : 179 m
Sentier naturel | Terrain légèrement ondulé et courts tronçons escarpés
- 20 Sentier des Lacs-Jade**
9,4 km (aller seulement) | Changement d'altitude : 428 m
Sentier naturel | Terrain ondulé et longs tronçons escarpés



- 1 SENTIER DES CÈDRES-GÉANTS (30 KM)**
 - 2 SENTIER DU CHOU-PUANT (28 KM)**
 - PARC NATIONAL DES GLACIERS (46 KM)**
- VOIR LA CARTE GÉNÉRALE AU VERSO

Le long de la promenade des Prés-dans-le-Ciel jusqu'au sommet du mont Revelstoke, vous aurez de nombreuses occasions de vous arrêter et de partir à l'exploration du parc.



- A AIRE HISTORIQUE NELS-NELSEN 0.5 KM**
Le Parc à vélo pour enfants Beaver Lodge est situé au stationnement de l'aire historique Nels-Nelsen.
- B CAMPING FORÊT DE NEIGE 1 KM**
Terrain de camping aménagé avec emplacements accessibles à pied et en automobile, et unités MicrOcube. Voir la section **Camping** au verso.
- C BELVÈDÈRE NELS NELSEN 4 KM**
Garez-vous au point de départ du sentier du tronçon supérieur et empruntez un court sentier plat jusqu'à l'aire historique du saut à ski et à l'exposition interactive.



- D BELVÈDÈRE REVELSTOKE 5 KM**
Halte routière asphaltée avec vue sur Revelstoke. Admirez le panorama depuis votre véhicule ou à partir d'une petite aire asphaltée agrémentée d'un banc.
- E BELVÈDÈRE DE LA FORÊT-PLUVIALE 6.5 KM**
Halte routière en gravier surplombant un ruisseau à flanc de montagne. Soyez à l'affût des amphibiens qui s'y trouvent, comme la salamandre de Cœur d'Alène.
- F AIRE DE PIQUE-NIQUE MONASHEE 7.5 KM**
Sentier plat et asphalté qui mène à une aire de pique-nique et à un belvédère. Des marches en pierre donne accès à un abri d'utilisation diurne approvisionné en bois de chauffage. Il y a des toilettes sèches au stationnement.
- G BELVÈDÈRE COLUMBIA 11.5 KM**
Halte routière asphaltée avec vue sur la vallée du Columbia. Petite aire d'observation asphaltée et bancs.
- H BELVÈDÈRE DU COL-EAGLE 13 KM**
Halte routière et aire de pique-nique asphaltée avec vue sur le col Eagle et la Transcanadienne. Belvédère le plus facile d'accès au retour du sommet. Toilettes sèches.
- I POINTE PANORAMA 24 KM**
Sentier de gravier de 300 m menant à un banc qui surplombe le confluent de la rivière Illecillewaet et du fleuve Columbia.



- J ABRI DE PIQUE-NIQUE DU LAC-BALSAM 24.5 KM**
Réservé à l'utilisation diurne, le studio du Lac-Balsam dispose d'un poêle à bois et de bois de chauffage. Voir la section **Abris d'utilisation diurne** au verso.
- NAVETTE DU SOMMET 24.5 KM**
Navette assurant le transport des visiteurs sur 1,5 km entre le stationnement du sommet du lac Balsam et les sentiers du Sommet.
- TOUR DE GUET 26 KM**
Cette tour de guet patrimoniale est la seule structure située au sommet. Voir la section **Sentiers** au verso.

RESTRICTIONS CONCERNANT LES VÉHICULES SUR LA PROMENADE

La promenade est étroite et comporte des virages en tête d'épingle. Les véhicules suivants y sont interdits :

- Autocars et véhicules récréatifs de plus de 7,9 m de longueur
- Roulottes et véhicules remorqués : Vous pouvez les garer à l'aire historique Nels-Nelsen (A sur la carte)