

Bienvenue au Grand Sentier du Sentier Transcanadien du parc national Pukaskwa

Le Centre de conservation du bassin hydrographique du lac Supérieur travaille en partenariat avec Sentier Transcanadien pour superviser et mettre en place le sentier aquatique du lac Supérieur. Pukaskwa, qui est le plus grand parc national de l'Ontario, est une portion très spéciale de cette section de 1000 km du Grand Sentier. Elle abrite la plus grande partie de la côte sauvage vierge restante des Grands Lacs. Le centre d'accueil de l'anse Hattie est l'un des principaux points d'accès de ce sentier côtier qui comporte des plages de galets et de sable, des caps précambriens ainsi qu'une vaste étendue de forêt boréale entrecoupée de nombreuses vallées fluviales. Un peu vers le nord, la collectivité de Biigtigong Nishnaabeg, qui est la plus proche, nous rappelle que, depuis des milliers d'années, des gens ont élu domicile au sein de ce paysage enchanteur. Le sentier aquatique du lac Supérieur est une ancienne grandroute patrimoniale qui traverse la plus vaste étendue d'eau douce de la planète. Ici, à Pukaskwa, aussi bien les pagayeurs que les randonneurs peuvent profiter de ce sentier.

BIENVENUE À TOUS LES PAGAYEURS

Veillez respecter l'intégrité du plus grand lac d'eau douce au monde!
Vous êtes sur un terrain public. Ne laissez pas de trace. Emportez vos déchets.

LE LAC SUPÉRIEUR ABRITE DE PUISSANTS COURANTS

Ses eaux sont FROIDES. Les conditions météorologiques et maritimes peuvent changer rapidement. Vous devez vous préparer avant de quitter la rive.

ÉQUIPEMENT DE SÉCURITÉ REQUIS

Exigences obligatoires de la Garde côtière canadienne et de la Garde côtière américaine.

Portez toujours votre V.F.I.

Le vêtement de flottaison individuel (V.F.I.) doit toujours être de **couleur visible** et de la taille appropriée.

Un dispositif de signalisation sonore

(sifflet ou klaxon) qui puisse être entendu en cas d'urgence.

Entre le lever et le coucher du soleil,

Une lampe de poche imperméable

(ou un dispositif similaire) suffisamment visible pour les autres navigateurs.

Une ligne flottante de 5m, ou 50pi

(une corde flottante ou un câble de remorquage), à l'exception des kayaks à coque fermée et des pagayeurs qui porte un V.F.I.

Une écope

(comme une pompe de cale), à l'exception des pagayeurs.

NOUS VOUS RECOMMANDONS VIVEMENT

de vous préparer à tout imprévu. Portez une combinaison de plongée. Ce vêtement vous tiendra au chaud et pourrait vous sauver la vie en cas de chavirement dans les eaux froides du lac Supérieur.

Familiarisez-vous avec votre équipement et sachez l'utiliser *avant* de pagayer sur le lac Supérieur.

Les pagayeurs préparés possèdent les capacités d'autosauvetage nécessaires.

Utilisez des kayaks de mer et des canots couverts. *Les kayaks récréatifs ne sont pas sécuritaires sur le lac Supérieur.*

Utilisez des jupes réglables pour les canots ouverts et des jupettes pour les kayaks.


Dans le cas des planches à rame, utilisez une ceinture de sécurité adéquate pour les chevilles et la taille.

Informez-vous des prévisions météorologiques et maritimes locales.

Emportez un miroir de signalisation ainsi que des outils de navigation (carte, boussole, GPS) et sachez les utiliser.

Remettez les détails de votre itinéraire à des membres de votre famille ou à des amis.

PARC NATIONAL PUKASKWA



La sécurité est VOTRE responsabilité.

Soyez conscient de **VOS** limites. **RIEN** ne remplace la formation, l'expérience et la préparation. En cas de doute, abstenez-vous.

À la place, vous pouvez toujours aller pagayer sur un lac intérieur ou une rivière des environs.



www.superiorconservancy.org/trail-safety

www.superiorconservancy.org










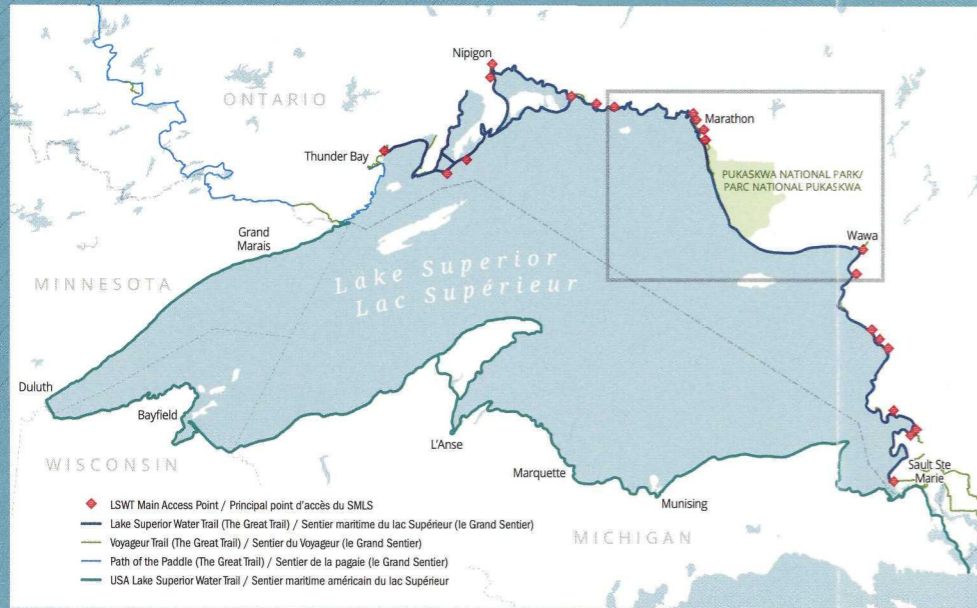

SENTIER AQUATIQUE DU
LAC SUPÉRIEUR








LAKE SUPERIOR NATIONAL
MARINE CONSERVATION AREA/
AIRE MARINE NATIONALE DE
CONSERVATION DU LAC SUPÉRIEUR

LEGEND

-  Main Access Point / Principal point d'accès
-  Lighthouse / Phare
-  First Nation Community / Collectivité des Premières Nations
-  Lake Superior Water Trail - The Great Trail (TGT) /
Sentier maritime du lac Supérieur - Le Grand Sentier (LGS)
-  Voyageur Trail - The Great Trail (hiking) /
Le Sentier du Voyageur - Le Grand Sentier (randonnée)
-  Coastal Hiking Trail - Pukaskwa National Park /
Sentier de randonnée côtière - Parc national Pukaskwa
-  Canadian Pacific Railway (CPR) /
Chemin de fer Canadien Pacifique (CFCP)



-  LSWT Main Access Point / Principal point d'accès du SMLS
-  Lake Superior Water Trail (The Great Trail) / Sentier maritime du lac Supérieur (le Grand Sentier)
-  Voyageur Trail (The Great Trail) / Sentier du Voyageur (le Grand Sentier)
-  Path of the Paddle (The Great Trail) / Sentier de la pagaie (le Grand Sentier)
-  USA Lake Superior Water Trail / Sentier maritime américain du lac Supérieur

