

Guide des activités hivernales et carte des sentiers 2020-2021



Also available in English.

Activités hivernales

Ski de fond

Préparez-vous un bon lunch et partez à l'aventure! Des pistes damées pour le ski de patin et le ski classique vous attendent, mais vous pouvez aussi choisir votre propre itinéraire et faire du ski hors-piste.

Consultez la carte pour connaître la longueur des pistes et les niveaux de difficulté.

Il y a aussi de magnifiques réseaux de pistes de ski de fond au Elk Ridge Resort et au parc provincial Great Blue Heron.

Raquette

Partout sur la planète, les peuples autochtones nordiques se sont inspirés de la nature pour mettre au point des raquettes leur permettant de se déplacer plus facilement dans la neige. Faites comme eux et marchez avec la légèreté du lynx et du lièvre! Soyez très prudents lorsque vous passez sur une surface glacée en raquette.

Veuillez éviter de vous promener en raquettes sur les sentiers de ski damées.

Attention : les promenades de bois et les escaliers des sentiers d'hiver désignés ne sont pas déneigés.

Abri fermé

Vous avez besoin d'un endroit pour vous réchauffer et manger? Les cinq abris fermés servent comme refuges idéaux pour en faire un pique-nique!

- Sur la plage principale en face du Centre d'accueil
- À la plage Paignton sur le chemin Narrows
- À la baie Birch sur le chemin Kingsmere
- Aire d'utilisation diurne Crean sur le sentier de ski Crean
- Southend sur le lac Kingsmere

Pêche

La saison de la pêche sur glace au lac Waskesiu se poursuit jusqu'au 31 mars.

Un permis de pêche valide délivré par le parc national de Prince Albert est requis. Vous pouvez acheter des permis au centre d'accueil.

Camping d'hiver

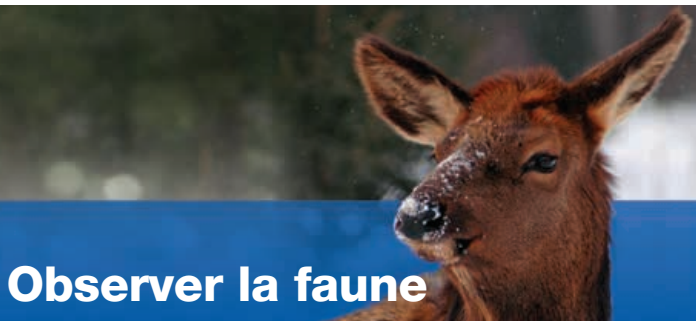
Pourquoi ne passez-vous pas la nuit dans le parc? Le ciel nordique, la solitude, l'aventure... le camping d'hiver est vraiment une expérience spéciale!

La plage Paignton et la baie Birch sont des terrains de camping hivernal désignés où vous aurez accès à du bois de chauffage, des toilettes sèches, et des abris fermés. Inscrivez-vous au centre d'accueil avant d'entreprendre une excursion avec nuitée et renseignez-vous sur le camping sauvage en hiver.

AUTRES ACTIVITÉS

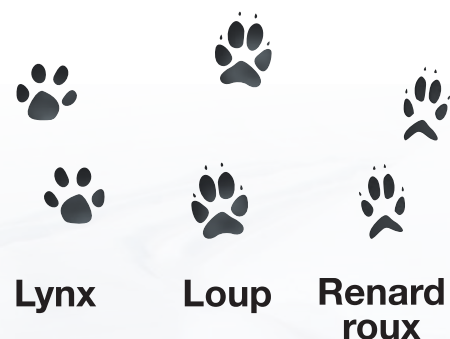
Hockey improvisé dans la rue près du Hawood Inn

Vélo sur neige sur le chemin Narrows



Observer la faune

L'hiver est une saison excellente pour observer la faune et repérer des pistes. Le wapiti, le cerf de Virginie, l'original, le renard roux, le loup et le lynx sont quelques-uns des grands mammifères que vous pourrez observer. Essayez d'apercevoir la loutre, le pékan, la martre, le lièvre d'Amérique ou encore la belette. Les ornithologues amateurs pourront observer plus de 30 espèces d'oiseaux qui élisent domicile dans le parc national de Prince Albert.



Lynx Loup Renard roux



Cerf Wapiti



Lièvre

Pour observer la faune

- Faites une promenade en voiture sur les nombreuses routes panoramiques.
- Observez attentivement les lacs gelés pour apercevoir les loups.
- Arrêtez-vous au « Narrows » du lac Waskesiu, où des loutres jouent souvent dans les eaux libres. Soyez prudent et n'allez pas sur la glace, car elle est très mince.



Promenade familiale en forêt

À pied ou en raquettes, suivez le sentier qui serpente entre les arbres enneigés et découvrez les créatures qui peuplent le parc en hiver. Faites la promenade familiale en forêt après l'aube et voyez le sentier s'éclaircir! N'oubliez pas d'apporter votre dépliant des activités, accessible au Centre d'accueil. Situé derrière le centre de recyclage à Waskesiu.

Activités hivernales en 2020-2021

COUPE D'ARBRES DE NOËL

Du 1^{er} au 23 décembre

Instaurez une nouvelle tradition familiale : venez couper votre arbre de Noël dans l'allée coupe-feu de la collectivité de Waskesiu! Présentez-vous au Centre d'accueil pour obtenir un permis de coupe d'arbre gratuit et une carte du secteur. Vous aiderez à protéger la collectivité contre les feux de forêt. Pour en savoir plus sur la coupe d'arbres de Noël ou pour obtenir un permis, communiquez avec le personnel du Centre d'accueil en composant le 1-306-663-4522.

La plupart des activités sont gratuites avec un laissez-passer valide!

Centre d'accueil

OUVERT TOUS LES JOURS!

- Enregistrement pour un séjour avec nuitée
- Obtenez-y :

- laissez-passer pour le parc
- permis de pêche
- dépliants
- articles promotionnels de Parcs Canada



État des sentiers

Pour connaître l'état actuel des sentiers : parcscanada.gc.ca/PNPA-etat-des-sentiers

Étiquette sur les pistes de ski

- Restez à la droite lorsque vous croisez des skieurs.
- Il faut céder le passage aux skieurs qui descendent.
- Emportez tous vos déchets.
- Ne marchez pas et ne faites pas de raquette ni de vélo dans les pistes de ski damées.

Les chiens sont les bienvenus

- Tenez votre animal de compagnie en laisse et maîtrisez-le pendant votre excursion, pour votre propre sécurité et celle des visiteurs et des animaux sauvages.
- N'amenez pas votre chien sur les pistes de ski fraîchement damées afin qu'elles puissent se raffermir



Services

Centre d'accueil

1-306-663-4522

Le centre d'accueil du parc national de Prince Albert, situé à Waskesiu, est ouvert toute l'année. Le personnel amical est à votre disposition pour vous renseigner sur l'état des pistes de ski, vous aidez à planifier une excursion hivernale et vous donner des renseignements sur les activités à venir.

Hébergement et restaurants

VILLAGE DE WASKESIU

	Chateau Park Chalets	1-306-663-5556
	Lost Creek Resort	1-866-663-8622
	Le Hawood Inn	1-877-441-5544

PROCHE AU PARC

	Elk Ridge Resort	1-800-510-1824
--	------------------	----------------

Station d'essence

En hiver, la station d'essence la plus proche de Waskesiu est LT's Food & Fuel. La station, où l'on offre un service complet, est située environ 15 km de Waskesiu, à l'intersection des routes numéros 2 et 264.

Prêt d'équipement

Le Hawood Inn offre un service de prêt, selon le principe du premier arrivé, premier servi :

- Skis de fond
- Raquettes
- Traîneaux pour bébés avec attaches de ski



Sécurité

Articles à apporter

- Guide et carte des sentiers, boussole
- Trousse de premiers soins supplémentaires
- Couvertures d'urgence
- Écran solaire
- Allume-feu
- Dispositifs de signalisation, d'orientation et de communication
- Canif
- Lampe de poche ou lampe frontale
- Nourriture et eau pour 48 heures

Planification

- Planifiez votre excursion et demandez au besoin des conseils au personnel du parc.
 - Vérifiez les conditions météorologiques et l'état des routes.
 - Préparez un itinéraire et informez quelqu'un de vos plans.
 - Étudiez les sentiers et choisissez en un qui convient à votre groupe.
 - Partez en excursion avec un partenaire ou un groupe.
 - Le temps peut changer de façon soudaine, préparez-vous en conséquence.
 - Il n'y a pas de patrouille sur les sentiers – les secours peuvent prendre plus de 24 heures à arriver.
 - N'oubliez pas que vous devez vous enregistrer au centre d'accueil si vous souhaitez passer la nuit dans le parc.
- Le site adventuresmart.ca/french renferme d'autres conseils de sécurité et ressources pour vous aider à planifier vos excursions.

RAPPEL!

Soyez extrêmement prudents lorsque vous traversez des lacs, rivières ou marécages, car l'épaisseur de la glace peut varier à travers des distances courtes.

Faites le plein de carburant et apportez l'équipement de secours nécessaire : lampe de poche, couvertures supplémentaires, câbles de démarrage, bougies, et allumettes à l'épreuve de l'eau ou briquet. Gardez les piles au chaud pour en préserver la durée.

Le réseau des téléphones cellulaires peut varier dans le parc. Ne comptez pas seulement sur votre téléphone cellulaire et vos appareils électroniques.



Coordonnées

Centre d'accueil

Lundi au jeudi
8 h à 16 h

Vendredi à samedi
8 h à 18 h

Les heures peuvent varier
Fermé le 25 et 26 décembre

1-306-663-4522
pc.princealbertinfo.pc@canada.ca
pc.gc.ca/princealbert
[@ParcsCanada_SK](https://twitter.com/ParcsCanada_SK)

Vous pouvez appeler sans frais la ligne nationale d'information générale 1-888-773-8888

Urgence

9-1-1 GRC, pompiers, ambulance
1-877-852-3100 Pour toutes les autres urgences (centre de répartition de Parcs Canada)

État des routes

<https://hotline.gov.sk.ca> (en anglais)
Téléphonez sans frais du Canada au : 1-888-335-7623
Réseau cellulaire de SaskTel : *ROAD (*7623)

Obtenez votre carte d'entrée Découverte en personne!

La carte d'entrée Découverte est votre porte d'accès à l'histoire, à la nature et à l'aventure. Elle vous fournit l'entrée illimitée pendant 12 mois dans plus de 80 endroits de Parcs Canada.

Sentiers d'hiver du parc national de Prince Albert

Légende

- | | | | |
|--|--------------------|--|-----------------------------|
| | Premiers soins | | Belvédère |
| | Centre d'accueil | | Camping hivernal |
| | Restaurant | | Marchandise de Parcs Canada |
| | Station d'essence | | |
| | Abri d'hiver | | |
| | Hébergement | | Sentier de raquette |
| | Patinage sur glace | | Piste de ski de fond |
| | Ski classique | | Route asphaltée |
| | Ski de patinage | | Chemin en gravier |
| | Pêche sur la glace | | Limite du parc |
| | Toilettes | | Rocher |
| | Stationnement | | |

Sentiers de ski de fond

(distance, difficulté, entretien)

1 DÉVIATION DU SENTIER BEAVER GLEN

(boucle de 5,7 km, facile, ski classique et ski de patinage)
Ce sentier suit Waskesiu Drive puis fait le tour du terrain de camping Beaver Glen. La partie autour du camping rejoint la boucle jaune du sentier Red Deer. La section du sentier qui suit Waskesiu Drive est éclairée pour le ski de nuit.

ACCÈS : À l'intersection des promenades Lakeview et Waskesiu

2 WAPITI

(Boucle de 8,5 km. Moyen. Classique)
Cette courte piste, qui a toujours été l'une des préférées des skieurs, fait le tour du terrain de golf. Son parcours sur un terrain en vallons est parfait pour le ski. Il peut faire très froid lorsqu'il y a du vent.

ACCÈS : À l'intersection de Lakeview Drive et Waskesiu Drive ou à l'extrémité sud de Montreal Drive

3 RED DEER ROUGE

(6,9 km aller. Moyen. Classique)
Cette piste relie la piste Wapiti à la piste Fisher. Ce parcours, dont bien des sections sont légèrement vallonnées, comporte aussi quelques bonnes pentes avec des virages difficiles.

ACCÈS : De la piste Wapiti, à l'intersection de Lakeview Drive et Waskesiu Drive ou de la piste Fisher

4 RED DEER JAUNE

(2,8 km aller. Facile. Classique)
Cette piste est reliée aux pistes Red Deer Rouge, Fisher et Beaver Glen. Le parcours est plat ou légèrement vallonné.

ACCÈS : À l'intersection de Lakeview Drive et Waskesiu Drive

5 FISHER

(Boucle de 6,3 km ou 8,9 km. Moyen. Classique)
À proximité de Waskesiu, cette piste pittoresque est parfaite pour une sortie en famille. La piste serpente à travers des forêts mixtes, des tremblaines et des muskegs d'épinettes noires.

ACCÈS : Piste adjacente à l'entrée de la route 264 en direction de Waskesiu ou à l'intersection de Lakeview Drive et de Waskesiu Drive

6 CREAN

(19 km aller-retour. Facile. Classique et ski de patin)
Cette piste longe les lacs Heart en longues pentes douces en suivant une route de patrouille. La piste traverse une forêt de conifères matures parsemée de sapins beaumiers avant de traverser le lac Crean, près de sa jonction avec les lacs Heart. Méfiez-vous de la glace mince sur le chenal Crean.

ACCÈS : 500 m au sud de Birch Bay, 11 km au nord de Waskesiu sur le chemin Kingsmere

7 PARC PROVINCIAL GREAT BLUE HERON

Parcs Saskatchewan s'occupe de l'entretien de 18 km de pistes de ski de fond damées au lac Anglin. Les sentiers offrent aux skieurs diverses options, des petites collines aux pentes abruptes. Pour avoir accès aux sentiers, stationnez votre véhicule près de la rampe de mise à l'eau de la baie Jacobsen, près de la route no 953, à environ 40 km de Waskesiu. Un embranchement de 1 km relie le sentier des Hauteurs-de-la-Rivière-Spruce aux 18 km de sentiers de ski dans le secteur du lac Anglin.

Pour en savoir plus, visitez le saskparks.com ou communiquez avec le personnel du parc Great Blue Heron au 306-982-6250 ou à greatblueheron@gov.sk.ca.

Sentiers de raquette

A SENTIER DE LA RIVIÈRE-KINGSMERE – 1,5 km (aller)

B SENTIER DU MARAIS LIMITROPHE – Boucle de 2 km

C SENTIER DU RUISSEAU-MUD – Boucle de 2 km. Accès à 450 m du chemin Narrows

D SENTIER DE LA RIVIÈRE-WASKESIU – Boucle de 2,5 km

E HAUTEURS-DE-LA-RIVIÈRE-SPRUCE – 3,75 km aller. 1 km d'embranchement vers les sentiers de ski du parc provincial Great Blue Heron. Il s'agit d'un sentier polyvalent, qui peut accueillir à la fois les raquetteurs et les skieurs.

F SENTIER DU TRANSPORT-DE-MARCHANDISES-DE-LA-SOURCE-TAIT – 2 km (aller seulement)

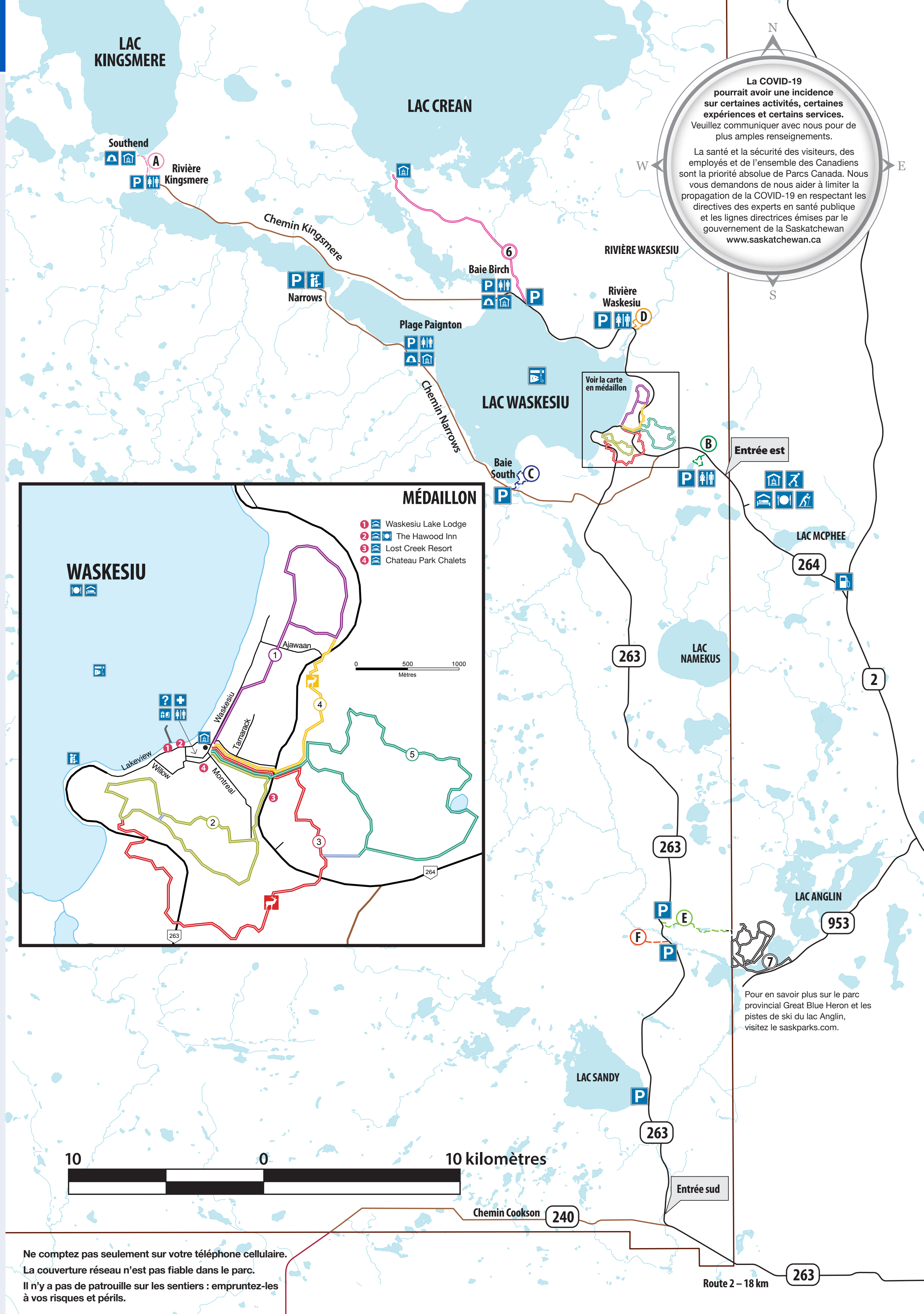
Évitez de marcher, de faire de la raquette, ou du vélo à pneus surdimensionnés sur les sentiers de ski damées.

Centre d'accueil : 1-306-663-4522

Urgences : Composez le 9-1-1
Service de répartition de Parcs Canada : 1-877-852-3100

État des sentiers : parcsCanada.gc.ca/PNPA-etat-des-sentiers

Imprimé sur du papier recyclé



La COVID-19 pourrait avoir une incidence sur certaines activités, certaines expériences et certains services.
Veuillez communiquer avec nous pour de plus amples renseignements.
La santé et la sécurité des visiteurs, des employés et de l'ensemble des Canadiens sont la priorité absolue de Parcs Canada. Nous vous demandons de nous aider à limiter la propagation de la COVID-19 en respectant les directives des experts en santé publique et les lignes directrices émises par le gouvernement de la Saskatchewan www.saskatchewan.ca



Ne comptez pas seulement sur votre téléphone cellulaire. La couverture réseau n'est pas fiable dans le parc. Il n'y a pas de patrouille sur les sentiers : empruntez-les à vos risques et périls.

Pour en savoir plus sur le parc provincial Great Blue Heron et les pistes de ski du lac Anglin, visitez le saskparks.com.