

# The Trees of Point Pelee National Park

## Les arbres de parc national de la Pointe-Pelée




Point Pelee  
National Park

Parc national de la  
Pointe-Pelée

English	Latin	Français
Ash (Black, Blue*, Red/Green, White)	<i>Fraxinus (Nigra, Quadrangulata*, Pennsylvanica, Americana)</i>	Frêne (noir, bleu*, rouge/vert, blanc)
Aspen (Bigtooth, Trembling)	<i>Populus (Grandidentata, Tremuloides)</i>	Peuplier (à grands-dents, faux-tremble)
Balsam Poplar	<i>Populus Balsamifera</i>	Peuplier baumier
Basswood	<i>Tilia Americana</i>	Tilleul d'Amérique
Black Walnut	<i>Juglans Nigra</i>	Noyer noir
Blue-Beech	<i>Carpinus Caroliniana</i>	Charme de Caroline
Butternut*	<i>Juglans Cinera*</i>	Noyer cendré
Cherry (Black, Choke)	<i>Prunus (Serotina, Virginiana)</i>	Cerisier (Tardif, de Virginie)
Dogwood (Pagoda, Rough-Leaved)	<i>Cornus (Alternifolia, Drummondii)</i>	Cornouiller (à feuilles alternes, à feuilles rugueuses)
Downy Serviceberry	<i>Merlanchier Aborea</i>	Amélanchier arborescent
Eastern Cottonwood	<i>Populus Deltoides</i>	Peuplier deltoïde
Elm (Slippery, White)	<i>Ulmus (Rubra, Americana)</i>	Orme (rouge, d'Amérique)
Hackberry (Common, Dwarf*)	<i>Celtis (Occidentalis, Tenuifolia*)</i>	Micocoulier (occidental, de Soper*)
Hawthorn	<i>Crataegus</i>	Aubépine
Hickory (Bitternut, Shagbark)	<i>Carya (Cordiformis, Ovata)</i>	Caryer (cordiforme, ovale)
Honeylocust	<i>Gleditsia Triacanthos</i>	Févier épineux
Hoptree*	<i>Ptelea Trifoliata*</i>	Ptéléa trifolié*
Ironwood/Hop-Hornbeam	<i>Ostrya Virginiana</i>	Ostryer de Virginie/Bois dur
Maple (Black, Red, Silver, Sugar)	<i>Acer (Nigrum, Rubrum, Saccharium, Saccharum)</i>	Érable (noir, rouge, argenté, à sucre)
Nannyberry	<i>Vbyurnum Lentago</i>	Alisier
Oak (Black, Bur, Chinquapin, Red, Swamp White)	<i>Quercus (Velutina, Macrocarpa, Muehlenbergii, Rubra, Bicolor)</i>	Chêne (des teinturiers, à gros fruits, jaune, rouge, bicolore)
Prickly-Ash	<i>Zanthoxylum Americanum</i>	Clavalière d'Amérique
Red Cedar	<i>Juniperus Virginiana</i>	Genévrier de Virginie/rouge
Red Mulberry*	<i>Morus Rubra*</i>	Mûrier rouge*
Sassafras	<i>Sassafras Albidum</i>	Sassafras officinal
Staghorn Sumac	<i>Rhus Typhina</i>	Sumac vinaigrier
Sycamore	<i>Platanus Occidentalis</i>	Platane occidentale
Tulip Tree	<i>Liriodendron Tulipifera</i>	Tulipier de Virginie
White Pine	<i>Pinus Strobus</i>	Pin blanc
Wild Plum	<i>Prunus Americana</i>	Prunier d'Amérique
Willow	<i>Salix (Nigra, Amygdaloides)</i>	Saule (noir, amygdaloïde)

\*Species at risk in Ontario

\*Espèces en péril en Ontario



Botham  
Tree Trail  
Sentier  
Botham






Parks  
Canada

Parcs  
Canada

Canada



# LEGEND / LÉGENDE

-  Main Trails  
Sentier principaux
-  Footpaths  
Sentier non aménagé
-  Main Road  
Chemin principal

## Botham Tree Trail



## Sentier Botham

Camp Henry

West Beach  
Plage West

5 Tilden Woods Trail  
Sentier du Bois-des-Tilden


Shuster Trail  
Sentier Shuster

Visitor Centre  
Centre d'accueil

Woodland Nature Trail  
Sentier Sylvestre

Look for these signs along the trail for more information about Point Pelee's trees!

Cherchez ces panneaux le long des sentiers pour plus d'informations sur les arbres de la Pointe-Pelée !



- 1 Staghorn Sumac / Sumac vinaigrier  
N41°55'59.8" W82°30'45.0"
- 2 White Elm / Orme d'Amérique  
N41°56'08.4" W82°30'39.3"
- 3 Basswood / Tilleul d'Amérique  
N41°56'08.9" W82°30'40.5"
- 4 Cottonwood / Peuplier deltoïde  
N41°56'11.4" W82°30'43.8"
- 5 Dwarf Hackberry / Micoculier de Soper  
N41°56'04.0" W82°30'50.3"
- 6 Red Mulberry / Mûrier rouge  
N41°56'10.9" W82°30'54.5"
- 7 Chiquapin Oak / Chêne jaune  
Unavailable / Indisponible
- 8 Hoptree / Ptélea trifolié  
N41°55'52.6" W82°30'52.3"
- 9 Red Cedar / Genévrier rouge  
N41°55'54.5" W82°30'48.4"
- 10 Tulip Tree / Tulipier de Virginie  
N41°55'54.2" W82°30'48.4"
- 11 White Pine / Pin blanc  
N41°55'53.8" W82°30'48.5"
- 12 Poison Ivy / Herbe à la puce  
N41°55'53.4" W82°30'47.6"
- 13 Black Walnut / Noyer noir  
N 41°55'52.3" W82°30'47.2"
- 14 Hop-Hornbeam / Ostryer de Virginie  
N41°55'42.8" W82°30'45.5"
- 15 Northern Hackberry / Micocoulier occidental  
N41°55'29.9" W 82°30'41.6"
- 16 Wild Grape / Raisin sauvage  
N41°55'32.8" W82°30'28.5"
- 17 Sycamore / Platane occidentale  
N41°55'42.2" W82°30'29.5"
- 18 Shagbark Hickory / Caryer ovale  
N41°55'45.6" W82°30'29.9"
- 19 Virginia Creeper / Vigne vierge commune  
N41°55'51.9" W82°30'34.2"
- 20 Silver Maple / Érable argenté  
N41°55'45.2" W82°30'34.9"
- 21 Sassafras / Sassafras officinal  
N41°55'44.9" W82°30'42.5"



This trail is dedicated to Wilf Botham, a devoted Essex County Naturalist and a friend to Point Pelee National Park.

Ce sentier est dédié à M. Wilf Botham, un naturaliste dévoué du comté d'Essex, et ami du parc national de la Pointe-Pelée.