




Parc national de
l'Île-du-Prince-Édouard

Guide du visiteur

2018



Parcs
Canada

Parks
Canada

Canada

Bienvenue

Gardé précieusement par le peuple mi'kmaq depuis des temps immémoriaux, cet endroit est en évolution constante. Composé de régions côtières allant de falaises de grès rouge aux collines onduyantes en passant par des plages de sable immaculé, le parc national de l'Île-du-Prince-Édouard continue d'être façonné par le vent et les vagues. Nous sommes fiers d'être les intendants de cette terre et de la préserver pour les générations à venir.

C'est avec une chaleur typiquement insulaire que nous vous accueillons et vous invitons à constater par vous-mêmes ce qui rend cet endroit si spécial. Nous vous encourageons à tisser des liens personnels avec ce paysage auxquels les gens sont attachés depuis si longtemps.

Je vous souhaite une visite des plus merveilleuses,

Karen Jans

Karen Jans
Directrice d'unité de gestion,
Parcs Canada, Île-du-Prince-Édouard

Pjila'si Epekwitkewey Tepkistek Maqamikew Anko'tasik

Au nom des Premières Nations mi'kmaq de l'Île-du-Prince-Édouard, bienvenue au parc national de l'Île-du-Prince-Édouard.

Appelée Epekwitk dans la langue mi'kmaq, l'île du Prince-Édouard est habitée et occupée par notre peuple mi'kmaq depuis des milliers d'années. La rive nord, en particulier, avec ses nombreuses baies et ses ressources marines abondantes, est depuis longtemps un endroit spécial pour nous.

Des sites archéologiques découverts dans le parc national de l'Î.-P.-É., notamment ceux de Greenwich et de l'île Robinsons, témoignent de ce lien historique et nous ont beaucoup appris sur la vie que menaient nos ancêtres ici il y a si longtemps. Cela dit, nos relations avec cette terre sont réellement vivantes.

Par notre voix commune, la Confédération des Mi'kmaq de l'Île-du-Prince-Édouard, nos Premières Nations collaborent avec Parcs Canada dans la gestion du parc, notamment en participant à des projets de restauration des forêts et à des programmes qui donnent vie au patrimoine et à la culture des Mi'kmaq, ainsi qu'en favorisant les activités traditionnelles sur cette terre.

Nous vous souhaitons un séjour agréable dans cette partie toute spéciale d'Epekwitk, et nous vous invitons à en apprendre plus sur le patrimoine mi'kmaq pendant votre visite.

Wela'lioq,

Matilda Ramjattan

Chief Matilda Ramjattan
Première Nation de Lennox Island
Coprésidente de la Confédération
des Mi'kmaq de l'Î.-P.-É.

Brian Francis

Chief Brian Francis
Première Nation d'Abegweit
Coprésident de la Confédération
des Mi'kmaq de l'Î.-P.-É.



Table des matières

- 3 Bâtir aujourd'hui le parc de demain!
- 4 Pleins feux sur... Greenwich!
- 5 Choisissez votre laissez-passer
Conseils des experts
- 7 Le camping au parc national de l'Île-du-Prince-Édouard
- 8 L'expérience oTENTik
La grande aventure de camping de l'Île
- 9 L'accessibilité au parc national de l'Île-du-Prince-Édouard
- 10 Calendrier 2018 des services offerts sur les plages et sécurité des visiteurs
- 11 Cartes du parc national de l'Î.-P.-É.
- 12 Guide des sentiers
- 13 Activités spéciales
- 14 Mariages et événements en endroits iconiques
- 15 Libérez votre côté sauvage
- 16 Gardez notre parc en santé
- 17 Aventures avec Anne au site patrimonial Green Gables
- 19 Lieu historique national Province House
- 20 Lieu national historique Skmaqn—Port-la-Joye—Fort Amherst
- 21 Calendrier des activités estivales

Bâtir aujourd'hui le parc de demain!

Au cours des dernières années, Parcs Canada a travaillé d'arrache-pied pour améliorer ses installations destinées aux visiteurs.

En fait, nous investissons plus de 3 milliards de dollars sur 5 ans dans des travaux d'infrastructure dans nos aires protégées au Canada – il s'agit du plus important plan d'investissement dans les infrastructures fédérales de notre histoire!

De gros changements se produisent au lieu historique national Province House et au site patrimonial Green Gables, et de formidables améliorations ont été réalisées au parc national de l'Île-du-Prince-Édouard, notamment :

- Travaux d'amélioration de nos sentiers – y compris notre emblématique promenade flottante à Greenwich, où des matériaux écologiques et recyclables ont été utilisés.
- Réfection du pont de Covehead, le plus long pont de Parcs Canada dans les provinces Maritimes!
- Resurfacement de la promenade du Golfe et améliorations apportées au sentier du Golfe.
- Travaux aux terrains de camping de Stanhope et de Cavendish, dont l'élargissement d'emplacements, la rénovation des blocs sanitaires, l'amélioration des aires d'inscription et l'ajout d'oTENTiks, qui gagnent en popularité.
- Améliorations aux complexes des plages, notamment la restauration du revêtement extérieur des bâtiments aux plages de Stanhope et de Cavendish.
- Installation de systèmes de chauffe-eau à l'énergie scolaire dans les bâtiments des plages de Brackley et de Cavendish.

Lors de votre passage cette année, vous remarquerez que nous effectuons des améliorations aux postes d'entrée et des travaux dans notre réseau de sentiers. Toute fermeture temporaire de sentier sera clairement indiquée.



Poste d'accueil au terrain de camping de Stanhope

Nous vous remercions de votre patience pendant que nous travaillons sans relâche afin d'améliorer nos aires protégées et nos services. Grâce à ces investissements, nous pourrions assurer la qualité et la fiabilité de nos installations et permettre aux visiteurs de se rapprocher de la nature pendant encore bien des années!

Consultez notre site Web (parcsCanada.ca/infrastructure-ipe) pour avoir les plus récents renseignements sur les travaux, et n'hésitez pas à nous appeler (902-672-6350).




Poste d'accueil au terrain de camping de Cavendish



Complexe de la plage de Brackley

Pleins feux sur... *Greenwich!*

2018 est une année spéciale pour le secteur le plus à l'est du parc : cela fait 20 ans que Greenwich a été annexé au parc national de l'Île-du-Prince-Édouard. Véritable petit bijou, Greenwich a une riche histoire naturelle et culturelle et n'est qu'à un jet de pierre des attractions les plus populaires. Connue pour ses dunes les plus spectaculaires de la province, ce secteur compte un incroyable réseau de sentiers, une plage qui est un pur « joyau caché » et un centre d'interprétation présentant des expositions informatives et interactives. Allez faire un tour à Greenwich et aidez-nous à fêter cette perle de la province!



Les laissez-passer pour le parc national de l'Î.-P.-É. sont nécessaires et sont en vente au centre d'interprétation.

Le centre d'interprétation de Greenwich est ouvert de 9 h à 17 h tous les jours du 13 juin au 14 septembre.

La plage de Greenwich est surveillée du 30 juin au 19 août. L'aire de fréquentation diurne ouverte du 11 juin au 14 septembre.

Pour en savoir plus sur le secteur de Greenwich, consultez la page Web parcsCanada.ca/greenwich



Promenade à Greenwich

Choisissez votre *laissez-passer!*

Vous pouvez profiter des services et des installations du parc national de l'Île-du-Prince-Édouard du 14 mai au 17 octobre. Des services et des programmes améliorés sont offerts du 1er juillet au 3 septembre.

Pour obtenir d'autres renseignements sur les dates et heures d'ouverture, veuillez consulter notre site Web : parcsCanada.gc.ca/ipe

Entrée gratuite pour les jeunes!

En 2018, l'entrée dans les parcs nationaux, lieux historiques nationaux et aires marines de conservation nationales administrés par Parcs Canada est gratuite pour les jeunes de 17 ans et moins.

Le saviez-vous?

Des droits d'entrée et d'utilisation sont perçus dans la plupart des parcs nationaux et lieux historiques nationaux. Ces revenus servent à financer les services et les installations destinés aux visiteurs. Ainsi, chaque fois que vous visitez un parc ou un lieu historique, vous investissez dans son avenir et dans un legs pour les générations futures. Merci!



Laissez-passer d'une journée - Restez et jouez toute la journée!

Ce laissez-passer donne un accès illimité au parc national de l'Î.-P.-É. à compter du moment de son achat jusqu'à midi le jour suivant. Des droits d'entrée seront perçus du 13 juin au 3 septembre 2018.

2018 Day Pass		
	Du 13 au 30 juin	Du 1er juillet au 3 septembre
Adulte (18-64)	3,90 \$	7,80 \$
Aîné (65+)	3,15 \$	6,80 \$
Jeune (6-17)	Gratuit	Gratuit
Enfant (0-5)	Gratuit	Gratuit
Famille/groupe ** jusqu'à 7 personnes dans un véhicule	7,85 \$	15,70 \$

Laissez-passer saisonnier - Venez à votre guise tout l'été!

À titre de titulaire d'un laissez-passer saisonnier, vous avez un accès illimité aux attractions et aux services du parc national de l'Île-du-Prince-Édouard du 13 juin au 3 septembre 2018.



Laissez-passer saisonnier 2018

Adulte (18-64)	39,20 \$
Aîné (65+)	34,30 \$
Jeune (6-17)	Gratuit
Enfant (0-5)	Gratuit
Famille/groupe ** jusqu'à 7 personnes dans un véhicule	78,50 \$

Carte d'entrée Découverte de Parcs Canada - Le laissez-passer annuel par excellence!

Ce laissez-passer national vous donne un accès illimité à l'ensemble des parcs nationaux, lieux historiques nationaux et aires marines nationales de conservation administrés par Parcs Canada pendant 12 mois à partir de la date d'achat.



Carte d'entrée Découverte 2018

Adulte (18-64)	67,70 \$
Aîné (65+)	57,90 \$
Jeune (6-17)	Gratuit
Enfant (0-5)	Gratuit
Famille/groupe ** jusqu'à 7 personnes dans un véhicule	136,40 \$

Conseils des experts!

Vous préférez la tranquillité? Visez la basse saison!

Le parc national de l'Île-du-Prince-Édouard, le site patrimonial Green Gables et les lieux historiques nationaux de l'Île-du-Prince-Édouard sont le plus achalandés pendant la haute saison, c'est-à-dire en juillet et en août. Si vous voulez profiter de ces endroits lorsqu'il y a moins de monde, songez à planifier votre visite en juin ou en septembre, voire en octobre. Le site patrimonial Green Gables est ouvert tous les jours du 1er mai au 31 octobre, et les sentiers du parc national de l'Île-du-Prince-Édouard et du lieu national historique Skmaq—Port-la-Joye—Fort Amherst sont superbes pendant ces périodes de l'année aussi!

L'affluence atteint son point culminant au milieu de la journée.

Pendant l'été, nous accueillons le plus grand nombre de visiteurs entre 11 h et 15 h. Si vous préférez éviter les foules, nous vous suggérons fortement de venir en dehors de ces heures. Si vous venez lors d'une journée de grande affluence, nous vous demandons d'être patient. Nous ferons de notre mieux pour vous offrir une expérience formidable, même s'il y a une file d'attente! Pour vérifier les conditions aux stationnements avant votre visite, consultez notre site Web parcscanada.ca/ipemaintenant

Restez branché!

Vous ne voulez rien manquer de ce qui se passe au parc national de l'Île-du-Prince-Édouard? Inscrivez-vous pour recevoir les avis bilingues de BamAlert concernant les événements spéciaux, les activités, les mises à jour, etc. Envoyez le texto « **OPT IN** » au **902-200-4499** et nous veillerons à ce que vous soyez le premier à avoir de nos nouvelles! Pour cesser de recevoir nos alertes, envoyez simplement le texto « **OPT OUT** » au même numéro.

Choix des employés!

« L'endroit que je préfère dans le parc se trouve sur la rive sud de l'île Robinsons, là où il y des chaises rouges en surplomb près du réseau de sentiers de l'île Robinsons. Une fois, pendant l'été, je m'y suis assise pendant une demi-heure et j'ai observé plusieurs balbuzards pêcheurs plonger pour attraper des poissons. C'était tellement calme! »

Annette Campbell,
Agente des relations publiques et des communications

« Il y a un charmant boisé, petit et vieux, à Cavendish, près du sentier Homestead. J'aime bien ses magnifiques érables et bouleaux matures. Je m'y arrête dès que j'en ai l'occasion, juste pour y marcher. Et, plus souvent qu'autrement, mes yeux sont tournés vers le ciel. »

Matt Angus, agent de gestion des ressources

Visiter le parc national de l'Île-du-Prince-Édouard avec votre chien

Les magnifiques plages du parc national de l'Île-du-Prince-Édouard accueillent non seulement des milliers de visiteurs chaque année, mais aussi des oiseaux de rivage, qui viennent y nicher. Assurer la sécurité des visiteurs et protéger l'habitat de nidification est prioritaire pour Parcs Canada.

C'est pourquoi chaque année, du 1er avril au 15 octobre, les animaux domestiques sont interdits sur les plages du parc national de l'Île-du-Prince-Édouard. Cette interdiction permet aux oiseaux de rivage de couvrir et d'élever leurs petits sans être dérangés et aux visiteurs de vivre une expérience agréable en toute sécurité.



Cela dit, nous sommes conscients que les chiens sont un membre de la famille. Les sentiers du parc, le boisé de Cavendish et les terrains de camping sont les endroits idéaux à explorer avec votre chien, en laisse. N'oubliez pas d'apporter tout ce dont Fido a besoin, notamment des sacs à excréments et de l'eau en quantité suffisante.

N'oubliez pas non plus que les animaux ne doivent pas être laissés dans un véhicule stationné, peu importe la durée de votre absence. La température peut y monter rapidement. Nous voulons offrir tout ce qu'il y a de mieux à nos visiteurs, même ceux à quatre pattes!



Camping au Parc national de l'Î.-P.-É.

Plus de 400 emplacements dans 2 terrains de camping

Pour réserver, composez le 1-877-737-3783 ou visitez le site reservation.parcscanada.gc.ca



Camping de Cavendish

CAMPING DE CAVENDISH



357 Grahams Lane, Cavendish
Du 8 juin au 27 septembre

Heures d'ouverture du poste d'accueil :

Du 8 au 14 juin : tous les jours de 8 h à 20 h
Du 15 juin au 3 sept. : tous les jours de 8 h à 22 h
Du 4 au 27 sept. (auto-inscription) : tous les jours de 8 h à 20 h

Grand terrain de camping offrant tous les services et situé à quelques pas de l'océan, au cœur de Cavendish. Campez sous les étoiles et laissez-vous charmer par le bruit du vent et des vagues. Profitez de la plage surveillée, des pistes cyclables et des sentiers de randonnée spectaculaires, d'activités d'apprentissage fascinantes et d'activités de construction de châteaux de sable pour toute la famille. Le nouveau poste d'accueil abrite une boutique Parcs Canada. Au coucher du soleil, découvrez la culture de l'Île en écoutant de la musique et des histoires lors de feux de camp thématiques en soirée. Participez à une séance de yoga sur la plage (voir la page 13; 7,30 \$ par personne). Toutes les installations et certains emplacements sont accessibles en fauteuil roulant.

Services

	Douches	Laverie	Plage surveillés	Glace	Terrain de jeux	Foyer
Camping de Cavendish	✓	✓	30 juin – 26 août, 11 h – 17 h	✓	✓	Tous les emplacements
Camping de Stanhope	✓	✓	1 km 29 juin – 26 août, 11 h – 18 h	✓	✓	Tous les emplacements

CAMPING DE STANHOPE



983, promenade du Golfe, Stanhope
Du 8 juin au 3 septembre

Heures d'ouverture du poste d'accueil :

Du 8 au 14 juin : tous les jours de 8 h à 20 h
Du 15 juin au 3 sept. : tous les jours de 8 h à 22 h

Grand terrain de camping pittoresque entouré de dunes, à quelques minutes du port animé de Covehead. Situé à seulement 20 minutes de Charlottetown, capitale de la province, le terrain de camping de Stanhope se trouve à 1 km de la plage de Stanhope. Cette plage est la plus « accessible » du parc national de l'Île-du-Prince-Édouard : elle est équipée de tapis d'aide à la mobilité et de fauteuils roulants de plage. Il y a des sentiers sur le bord de la mer à proximité pour les cyclistes et les randonneurs. Le nouveau poste d'accueil abrite une boutique Parcs Canada. En soirée, des programmes de musique et d'histoires sont offerts près du feu de camp. Participez à une séance de yoga sur la plage (voir la page 13; 7,30 \$ par personne). Toutes les installations et certains emplacements sont accessibles en fauteuil roulant.

Droits, par nuit

Période	Sans service	Avec services		oTENTik
		Eau et électricité	Eau, électricité et égouts	
8-14 juin (les deux campings)	22 \$	26 \$	28 \$	120 \$
15 juin-3 sept. (les deux campings)	27,40 \$	32,30 \$	35,30 \$	120 \$
4-27 sept. (Cavendish seulement)	22 \$	26 \$	28 \$	120 \$

Remarque : Les droits d'entrée au parc national de l'Île-du-Prince-Édouard doivent être payés en plus des droits de camping du 13 juin au 3 septembre 2018.

Pourquoi pas une **oTENTik?**



oTENTik,
Camping de Stanhope

Type d'hébergement exclusif à Parks Canada, les oTENTiks allient le plaisir d'une tente aux commodités d'un chalet. Chaque oTENTik dispose de sa propre aire de stationnement et est équipée d'une table de pique-nique, d'un barbecue, d'un foyer, de quatre chaises de camping et de bien plus encore. Laissez tomber l'équipement, choisissez une oTENTik!

Ce que vous devez apporter

- Sacs de couchage, couvertures, oreillers et articles de toilette
- Nourriture, boissons et contenant pour l'eau
- Pantoufles ou souliers d'intérieur – la règle d'or pour garder une tente propre est d'enlever vos chaussures d'extérieur
- Allumettes ou briquet pour allumer le feu de camp

La Grande aventure de camping de l'Île

Pourquoi ne pas passer une dernière fin de semaine magique en camping cet été? Du 31 août au 2 septembre, nous vous offrons toutes nos meilleures activités de la saison en une seule fin de semaine de plaisir en famille au terrain de camping de Cavendish. Réunissez vos copains et réservez votre emplacement avant qu'il soit trop tard!

Concours culinaire Un chef au camping

Nous avons tous une recette préférée, préparée près du feu, et qui nous rappelle de savoureux souvenirs de camping. Chaque été, nous invitons quelques chanceux à présenter leur meilleure recette de camping et à participer à un concours culinaire au terrain de camping de Cavendish. Prévues pour le 31 août, cette délicieuse soirée est le théâtre d'une compétition amicale et de divertissements pour tous près du feu. La recette gagnante sera publiée dans notre guide du visiteur de 2019!

« Tortillons! »



La championne du concours culinaire Un chef au camping 2017 est Kathy Mijatovich. Elle nous a fait goûter à une recette qu'elle tient de son oncle. Il n'y a pas de séjour en camping sans ces gâteries simples à faire (seulement deux ingrédients). Essayez-les la prochaine fois que vous serez assis près d'un feu de camp!

Ingrédients

- Pâte à scones (ou biscuits de campagne) du marché ou faite maison
- Beurre

Directives

Prenez une grosse cuillerée de pâte et roulez-la pour en faire un cordon. Entortillez autour de votre bâton à griller le cordon de pâte tout en l'écrasant au fur et à mesure. Faites-le griller au-dessus du feu de camp, jusqu'à ce qu'il soit doré. Faites glisser le tortillon du bâton, mettez du beurre à l'une des extrémités. Laissez le beurre fondu glisser jusqu'à l'autre extrémité en tournant le tortillon. Fermez les yeux et mangez!

Options

Pour une gâterie sucrée, ajoutez un peu de confiture ou trempez le bout beurré dans du sucre à la cannelle. Vous pouvez enrouler la pâte autour d'une saucisse pour en faire une « saucisse en croûte »!



L'accessibilité au parc national de l'Île-du-Prince-Édouard

Accessibilité des plages

Le parc national de l'Île-du-Prince-Édouard accueille des visiteurs de tous les niveaux de mobilité. Nous sommes heureux d'offrir des services spéciaux pour que chaque visite soit la meilleure possible pour tous les visiteurs



Plages adaptées aux personnes à mobilité réduite

Il y a aux plages de Brackley, de Stanhope et du camping de Cavendish de la baignade surveillée, un accès facilité à la plage et des espaces de stationnement désignés pour les personnes à mobilité réduite. Des fauteuils roulants de plage standard sont offerts à chacun de ces endroits. Ces fauteuils sont munis de pneus larges et mous qui permettent de les rouler facilement sur le terrain sablonneux irrégulier. Pour obtenir d'autres renseignements, composez le 902-672-6350.

Plage de Stanhope

Notre plage la plus « accessible! »

En 2017, le personnel du parc national de l'Île-du-Prince-Édouard était ravi de pouvoir offrir de nouveaux accessoires à la plage de Stanhope afin d'en accroître l'accessibilité et d'enrichir l'expérience de tous les visiteurs. En plus d'un fauteuil roulant de plage, on trouve à la plage de Stanhope :

Des tapis d'aide à la mobilité qui créent un chemin d'accès sur le sable et facilitent les déplacements des personnes à mobilité réduite. Ce chemin commence au bas de la rampe d'accès à la plage, traverse le sol sablonneux mou et se rend jusqu'au sable compacté et mouillé sur le bord de l'eau. L'accès s'en trouve ainsi facilité, peu importe le type de roues.

Une chaise de plage flottante qui permet à l'utilisateur de profiter de l'eau et de vivre ainsi l'expérience totale d'une journée à la plage. Allez-y, mouillez-vous!



Plage de Stanhope - fauteuil roulant de plage



Camping de Stanhope - oTENTik

Camping d'accès facile

Toutes les installations des terrains de camping de Cavendish et de Stanhope sont d'accès facile, et il y a aussi quelques emplacements, dont deux oTENTiks, conçus pour les personnes à mobilité réduite.

Réservations : 1-877-737-3783 ou reservation.parcscanada.gc.ca

Sentiers d'accès facile

La surface du sentier du Golfe – Est (voir la carte du secteur Brackley-Dalvay) et du sentier du Golfe – Ouest (voir la carte du secteur Cavendish-North Rustico) est lisse et plane, ce qui en facilite l'utilisation pour les personnes en fauteuil roulant. Le sentier Old Harbour au lieu national historique Skmaq — Port-la-Joye — Fort Amherst et une partie du sentier Havre Saint Pierre à Greenwich sont d'accès facile.



Tapis d'aide à la mobilité, Plage de Stanhope

Calendrier 2018 des services offerts sur les plages

Nous sommes ravis d'offrir 7 plages surveillées au parc national de l'Île-du-Prince-Édouard.

EMPLACEMENT	DATE DE DÉBUT	DATE DE FIN	HORAIRE QUOTIDIEN
Plage de Brackley	29 juin	3 septembre	10 h-18 h
Plage de Cavendish	29 juin	3 septembre	10 h-18 h
Plage du camping de Cavendish	30 juin	26 août	11 h-17 h
Plage de Greenwich	30 juin	19 août	11 h-18 h
Plage de North Rustico	30 juin	19 août	11 h-17 h
Plage Ross Lane	30 juin	19 août	11 h-17 h
Plage de Stanhope	29 juin	26 août	11 h-18 h

Sécurité des visiteurs

Faire preuve de prudence sur les rivages



Courants d'arrachement

Apprenez comment vous sortir du courant

Les courants d'arrachement sont de puissants courants en direction du large qui peuvent entraîner même les meilleurs nageurs vers la mer.

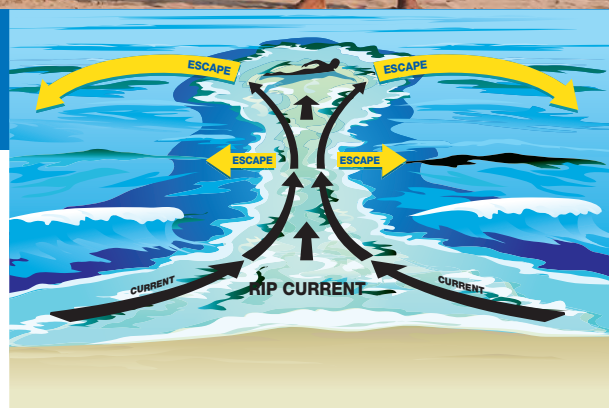
Soyez prudent : Apprenez à nager, ne nagez jamais seul et, en cas de doute, n'entrez pas dans l'eau.

Si le courant vous emporte :

- ne luttez pas contre le courant
- nagez vers l'extérieur du courant, puis ensuite vers la rive
- si vous n'arrivez pas à en sortir, faites la planche ou nagez debout
- si vous avez besoin d'aide, criez ou faites des signes vers la rive.

Parcs Canada et ses fournisseurs déploient tous les efforts raisonnables pour identifier les zones reconnues pour leurs courants d'arrachement, mais il se peut que certaines zones ne soient pas signalées.

Pour les conditions de surf, consultez notre site Web parcsCanada.gc.ca/ipe-surf



Objets gonflables

Il est interdit d'avoir des objets gonflables (chaises, jouets, etc.) dans les zones de baignade surveillée, puisque même un vent modéré peut les emporter loin de la plage.

Protégez-vous du soleil!

Emportez votre écran solaire et un chapeau, et n'oubliez pas d'apporter une grande quantité d'eau à boire.

Cavendish-North Rustico

La destination des visiteurs qui veulent se prélasser sur des plages sablonneuses, voir des falaises de grès escarpées et découvrir tout ce qui est lié à *Anne... la maison aux pignons verts!*



Légende

Terrain de camping	Plage non surveillée	Belvédère / Observation d'oiseaux	Stationnement	Exposition
Aire de pique-nique	Plage surveillée	Accès facile	Information	Toilettes

1 Terrain de camping de Cavendish

Terrain de camping entièrement aménagé offrant des emplacements sans service et à 2 ou à 3 services ainsi que des oTENTiks. Terrain de jeux, abris-cuisines, plage surveillée, activités pour la famille et wifi. Détails à la page 7.

2 Plage de Cavendish

Ouverte du 14 mai au 28 septembre. Toilettes, douches et casse-croûte. La plage est surveillée du 29 juin au 3 septembre. Début du sentier Cavendish Dunelands et du sentier de la plage de Cavendish.

3 Oceanview

Comme son nom l'indique, il s'agit d'un magnifique point de vue sur l'océan! Apportez votre appareil photo pour immortaliser des vues époustouflantes. Stationnement, aire de pique-nique et accès au sentier Cavendish Dunelands et au sentier du Golfe - Ouest. Aire de fréquentation diurne ouverte du 11 juin au 14 sept.

4 Bois de Cavendish

Superbe aire de pique-nique convenant à des groupes de toutes tailles. Début du sentier de la plage de Cavendish, du sentier Clarks Lane et du sentier Cavendish Dunelands. Des panneaux installés le long des sentiers mettent en valeur le patrimoine naturel et culturel du secteur. Aire de fréquentation diurne ouverte du 14 mai au 28 sept.

5 Site patrimonial Green Gables

Fait partie du lieu historique national du Cavendish-de-L.-M.-Montgomery. Présente entre autres la maison de ferme originale qui a servi de toile de fond au roman *Anne... la maison aux pignons verts*, ainsi que des expositions et un court film sur la vie de l'auteure. Boutique de cadeaux et casse-croûte ouverts de mai à octobre. Activités pour toute la famille offertes en juillet et en août. Voir la page 21 pour obtenir de plus amples renseignements.

6 Lieu de résidence de Lucy Maud Montgomery à Cavendish

Fait partie du lieu historique national du Cavendish-de-L.-M.-Montgomery. On y trouve les fondations restaurées de la maison familiale de l'auteure, une librairie et un sentier pédestre avec des panneaux donnant des précisions sur l'histoire du lieu. **Site géré par un exploitant privé; achat du laissez-passer sur place et au site patrimonial Green Gables.** Site Web : peisland.com/lmm (en anglais seulement)

7 Terrain de golf Green Gables

Terrain de golf de 18 trous exploité par des intérêts privés. Services de restauration. Renseignements : greengablesgolf.com (en anglais seulement)

8 Plage de North Rustico

Ouverte du 11 juin au 14 septembre et surveillée du 30 juin au 19 août. Toilettes et stationnement.

Remarque : Pour obtenir des renseignements sur les sentiers dans chaque secteur, consultez le guide des sentiers, au v

Brackley-Dalvay

La destination des visiteurs qui veulent profiter des plages sablonneuses, voir le phare de Covehead, observer les oiseaux au marais, visiter le lieu historique Dalvay-By-The-Sea et même faire du vélo de montagne!



- | | | | | | |
|-----------------|------------|--------|-----------------------|----------------|---------------------|
| Terrain de golf | Cantine | Phare | Boutique de souvenirs | Terrain de jeu | Hiking/Biking Trail |
| Chaises rouges | Restaurant | Tennis | Location de vélos | Hébergement | Sentier de vélo |

9 Camping de Stanhope

Terrain de camping entièrement aménagé offrant des emplacements sans service et à 2 ou à 3 services ainsi que des oTENTiKs. Abris-cuisines fermés, blocs sanitaires, terrain de jeux, activités pour toute la famille et wifi. Détails à la page 7.

10 Plage de Brackley

Ouvertes du 14 mai au 17 octobre, les installations de la plage de Brackley comprennent l'accès en fauteuil roulant à la plage, une aire de pique-nique, des toilettes et un grand stationnement. Un service de casse-croûte est offert en juillet et en août. La plage est surveillée du 29 juin au 3 septembre.

11 Plage de Stanhope

Ouvertes du 14 mai au 28 septembre, les installations de la plage de Stanhope comprennent un accès en fauteuil roulant à la plage, des toilettes, un terrain de jeu, une aire de pique-nique, un abri-cuisine et un stationnement. La plage est surveillée du 29 juin au 26 août.

12 Plage Ross Lane

Ouverte du 14 mai au 28 septembre, la plage Ross Lane dispose de toilettes à compostage et d'un stationnement auxiliaire. La plage est surveillée du 30 juin au 19 août.



L'île Robinsons

13 Lieu historique national Dalvay-by-the-Sea

Autrefois une résidence d'été, cette magnifique propriété patrimoniale comprend aujourd'hui un hôtel de 25 chambres et huit chalets de trois chambres. Destination recherchée pour les mariages, le lieu historique compte une salle à manger et des installations pour des réceptions, et on y offre d'autres services, dont la location de vélos. On invite les visiteurs à jeter un coup d'œil à l'intérieur de la résidence et à en profiter pour dîner ou souper au populaire restaurant. Renseignements : dalvaybythesea.com (en anglais seulement)

Greenwich

La destination des visiteurs qui veulent voir d'incroyables dunes, découvrir le patrimoine mi'kmaq et acadien et suivre de magnifiques parcours peu fréquentés!



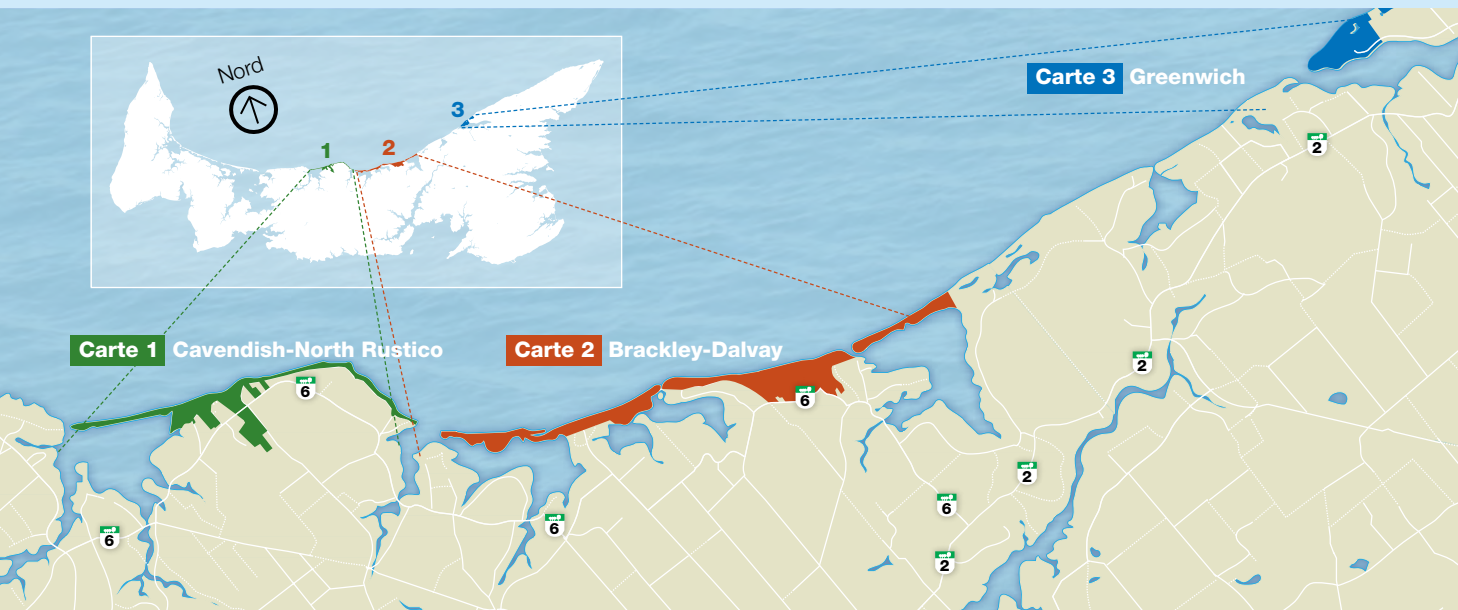
- Eau
- Douche
- Chemin non asphalté
- Route asphaltée
- Autoroute
- Sentier de difficulté faible
- Sentier de difficulté moyenne

14 Centre d'interprétation de Greenwich

Ouvert du 13 juin au 14 septembre. Ce bâtiment d'accès facile comprend des toilettes, un centre touristique, des expositions interactives et un film fascinant sur l'histoire du secteur. Il y a un stationnement.

15 Plage de Greenwich

Ouverte du 11 juin au 14 septembre. Surveillée du 30 juin au 19 août. Il y a un stationnement, une aire de pique-nique, un abri-cuisine et une foule de vues magnifiques!



Guide des sentiers


Remarque : Le réseau de sentiers du lieu national historique Skmaqñ—Port-la-Joye—Fort Amherst ne fait pas partie de la liste, puisque l'emplacement des sentiers n'est pas visible sur les cartes fournies. Pour obtenir de plus amples renseignements sur ce vaste réseau de sentiers, consultez la page 20 et le site Web parcscanada.ca/portlajoie

Randonnée pédestre	Degré de difficulté	Adresse	Longueur	Type	Description
E Balsam Hollow 	Facile	8619 Cavendish Road, route 6	0,8 km	Boucle	Le sentier commence par le célèbre « chemin des amoureux », un endroit affectueux par L. M. Montgomery et souvent mentionné dans ses récits. Le sentier principal traverse des boisés paisibles et suit un ruisseau.
F Haunted Wood 	Facile	8619 Cavendish Road, route 6	0,9 km	Boucle	Ce secteur boisé a été l'inspiration pour la « forêt hantée » décrite dans le roman <i>Anne... la maison aux pignons verts</i> . Il passe près du cimetière de Cavendish, où repose L. M. Montgomery, et rejoint le lieu de résidence de Lucy Maud Montgomery à Cavendish (droits d'entrée distincts ou laissez-passer combiné).
Randonnée pédestre/ cyclisme	Degré de difficulté	Adresse du début du sentier	Longueur	Type	Description
A Sentier Homestead 	Moyen	355 Grahams Lane, Cavendish	7,4 km/ 9,5 km	Boucles entrelacées	Traverse une forêt et des terres agricoles et longe la baie New London. Convient mieux aux vélos hybrides et tout-terrain. Nota : Modification du tracé du sentier en 2018. Quelques interruptions possibles.
B Sentier Cavendish Beach 	Facile	8780 Cavendish Road, route 6	1,1 km	Linéaire	Traverse un peuplement d'érables à sucre avant d'atteindre le sentier Cavendish Beach et de rejoindre le sentier Cavendish Dunelands. Convient à la plupart des vélos.
C Sentier Clarks Lane 	Facile	8780 Cavendish Road, route 6	1,2 km	Linéaire	Commence au boisé de Cavendish et rejoint le sentier Cavendish Dunelands et le sentier Cavendish Beach. Convient à la plupart des vélos.
D Cavendish Dunelands 	Facile	590 Grahams Lane, Cavendish	2,3 km	Linéaire	Vues saisissantes des dunes et des étangs d'eau douce. Rejoint le sentier Homestead et le sentier Golfe – Ouest. Convient à la plupart des vélos. Descendez de votre vélo pour emprunter le trottoir de bois.
G Sentier Golfe – Ouest 	Facile	Début du sentier à Oceanview : 100 Terre Rouge Lane, Cavendish / Début du sentier au poste d'entrée de North Rustico : 216 Church Road, North Rustico	8,5 km	Linéaire	Points de départ à Oceanview et au poste d'entrée du parc à North Rustico. Sentier asphalté polyvalent longeant le sommet de falaises de grès rouge et offrant des vues spectaculaires du golfe du Saint-Laurent. Ce sentier est parfait pour se rendre du terrain de camping de Cavendish jusqu'à North Rustico, ou n'importe où entre les deux. Convient à tous les types de vélos; utilisé pour la marche, le jogging, le cyclisme et le patinage à roues alignées. Accessible en fauteuil roulant.
H Réseau de sentiers de l'île Robinsons (RSIR) 	Facile	740 Robinsons Island Road, plage de Brackley	5 km	Boucles entrelacées	12 éléments techniques optionnels. Convient aux adeptes du vélo de montagne de niveau débutant à intermédiaire. Aire de pique-nique, belvédères et accès à la plage. Recommandé pour les vélos hybrides ou tout-terrain.
I Sentier Golfe – Est 	Facile	735, promenade du Golfe, Stanhope	2,7 km	Boucle	Longe des champs en friche et des boisés mixtes. Met en valeur un site archéologique fascinant. Recommandé pour les vélos hybrides et tout-terrain.
J Sentier Farmlands 	Facile	735, promenade du Golfe, Stanhope	2,7 km	Boucle	Longe des champs en friche et des boisés mixtes. Met en valeur un site archéologique fascinant. Recommandé pour les vélos hybrides et tout-terrain.
K Sentier Bubbling Springs 	Facile	735, promenade du Golfe, Stanhope	2,2 km	Boucle	Privilegié par les observateurs d'oiseaux, ce sentier est parsemé de belvédères qui constituent d'excellents points de vue pour observer la sauvagine de l'étang Long. Recommandé pour les vélos hybrides ou tout-terrain.
L Sentier Greenwich Dunes 	Moyen	10 Greenwich Road, Greenwich	4,8 km	Linéaire	Traverse les champs d'anciennes fermes familiales, un peuplement forestier et l'étang Bowley (trottoir flottant) en direction des majestueuses dunes de Greenwich. Seule une partie du sentier peut être explorée à vélo, jusqu'au sentier Tlaqatik; il faut ensuite continuer à pied. Vous pouvez emprunter des cadenas de vélo au Centre d'interprétation de Greenwich. Recommandé pour les vélos hybrides ou tout-terrain.
M Sentier Tlaqatik 	Moyen	10 Greenwich Road, Greenwich	4,8 km	Boucle	Vous permet de découvrir l'histoire du secteur et la relation des habitants avec la nature au fil des ans pendant que vous longez la baie St. Peters. Recommandé pour les vélos hybrides ou tout-terrain. Nota : Descendez de votre vélo au trottoir de bois.
N Sentier Havre Saint Pierre  	Facile	10 Greenwich Road, Greenwich	1,1 km	Boucle	Court sentier qui suit les rives de la magnifique baie St. Peters. Ce sentier plat à surface naturelle est partiellement accessible en fauteuil roulant.

Activités spéciales

Club des Xplorateurs

Vous voyagez avec des enfants? Lorsque vous irez au parc national de l'Île-du-Prince-Édouard, au lieu historique national Province House (exposition L'histoire de la Confédération) et au site patrimonial Green Gables, demandez votre livret des Xplorateurs, conçu pour les jeunes de 6 à 11 ans. Rempli d'activités amusantes, il guidera votre visite et ajoutera une pincée de découvertes à votre journée!



Géocachette

Muni de votre GPS ou de votre téléphone intelligent doté d'un GPS, partez explorer! Conçue comme une amusante chasse aux trésors incitant à la découverte du monde naturel qui vous entoure, la géocachette compte de nombreux adeptes. Pour en savoir plus, consultez parcsCanada.gc.ca/ipe-geocachette.

Yoga sur la plage

Trouvez l'harmonie intérieure et laissez votre corps et votre esprit ne faire qu'un lors d'une séance de yoga revigorante rythmée par le son du vent et des vagues. Une séance bilingue convenant à tous les niveaux que vous ne voudrez pas manquer. Les droits de 7,30 \$ par personne sont payables au poste d'accueil du camping de Stanhope ou de Cavendish. Pour connaître l'horaire des séances, voir les pages 21-22.



Dates importantes en 2018

Journée nationale des Autochtones – 21 juin

Fête du Canada – 1er juillet (entrée gratuite)

Journée des lieux historiques du Canada – 7 juillet

Journée des parcs et le Grand concours de châteaux de sable de l'Île – 21 juillet

Fête nationale des Acadiens – 15 août

Concours culinaire Un chef au camping – 31 août

La Grande aventure de camping de l'Île – du 31 août au 2 septembre



Pique-nique parfait

Venez goûter à la cuisine authentique de l'Île dans le cadre enchanteur de certains des paysages les plus époustouffants du parc national de l'Île-du-Prince-Édouard. Le « pique-nique parfait » est un repas pour deux à emporter préparé par des entreprises locales et présenté dans un panier à pique-nique de Parcs Canada. Renseignements : parcsCanada.gc.ca/ipe-pique-nique.

Maximiser votre visite!

En plus des programmes réguliers, Parcs Canada offre des visites guidées personnalisées et des activités interactives aux groupes et aux visiteurs à un coût très raisonnable. Si cela vous intéresse, communiquez avec nous! Nous serons heureux d'organiser quelque chose pour vous!

Pour les activités au **parc national de l'Île-du-Prince-Édouard** : pnipe.peinp@pc.gc.ca ou **902-672-6381**

Pour les activités au **site patrimonial Green Gables** : greenables.info@pc.gc.ca ou **902-963-7874**

Mariages et événements en endroits iconique

Mariages et événements

Les parcs et lieux historiques de Parcs Canada sont souvent des endroits que les visiteurs associent à certains de leurs plus beaux souvenirs. Pourquoi ne pas resserrer vos liens avec ces lieux magnifiques en en faisant la toile de fond de votre réunion spéciale, de votre événement, ou même de votre mariage? Allez-y, osez!

Choisissez votre décor...

Vous rêvez d'une cérémonie sur une plage de sable où viennent déferler les vagues, de l'échange de vos vœux au milieu d'arbres majestueux et d'une végétation luxuriante, d'une bénédiction dont les falaises et les dunes de la rive Nord seraient les témoins, ou d'une soirée festive pendant laquelle vos invités admireront les lumières scintillantes de Charlottetown au loin? Ne cherchez plus!

Le parc national de l'Île-du-Prince-Édouard est heureux d'offrir un nouveau programme de location pour les mariages et événements spéciaux à plusieurs endroits. Nos espaces emblématiques pourraient être le lieu de votre journée spéciale.

Endroits possibles

Lieu national historique Skmaqñ—Port-la-Joye—Fort Amherst

Plage de Cavendish

Plage de Brackley

Boisé de Cavendish

Greenwich

Lieu historique national Ardgowan

Pour obtenir des renseignements sur l'organisation de votre mariage ou événement à l'un de ces endroits, communiquez avec Kimberlee Trainor kimberlee.trainor@pc.gc.ca ou 902-672-6357.



Plage de Dalvey

Credit photo: Cheryl Perry



Phare de Covehead

Credit photo: Cheryl Perry

Les incontournables chaises rouges

Le parc national et les lieux historiques de l'Île-du-Prince-Édouard se trouvent dans certains des endroits les plus jolis de la province. Même si ce ne sont pas les vues spectaculaires qui manquent, nous avons installé nos chaises rouges à certains endroits qui, selon nous, offrent les meilleurs panoramas. Partez à la recherche des six paires de chaises Adirondack rouges, assoyez-vous confortablement et jugez par vous-même.

Lorsque ce sera fait, n'oubliez pas :

#partagezlachaise!



Lieu national historique Skmaqñ—Port-la-Joye—Fort Amherst

Libérez votre *côté sauvage*

Le parc national de l'Île-du-Prince-Édouard cache des créatures des plus fantastiques, et, si vous êtes chanceux, vous pourriez en voir quelques-unes pendant votre visite. Voici certaines des espèces les plus intéressantes que vous pourriez observer!



Renard roux

Renard roux

L'un des résidents du parc national de l'Île-du-Prince-Édouard le plus souvent observé est le renard roux, dont la couleur du pelage varie du rouge au noir. Les renards de l'Île habitent dans des terriers, et un couple peut avoir de 4 à 9 renardeaux au printemps. Enjoués et curieux, les renards peuvent être aperçus dans tous les secteurs du parc, toute l'année. Aussi tentant qu'il soit d'essayer de les attirer, nous rappelons aux visiteurs qu'**il est illégal de nourrir les animaux sauvages, y compris les renards, dans les parcs nationaux du Canada**. Bien qu'en apparence bienveillant, ce geste est dangereux, et nos renards n'ont pas besoin que vous les nourrissiez – ils sont d'excellents chasseurs!

Ils sont sauvages... C'est dans leur nature. Ne nourrissez pas les animaux du parc!

Balbusard pêcheur

Si vous vous trouvez près d'un grand étang ou de l'une des nombreuses baies du parc national de l'Île-du-Prince-Édouard, levez les yeux vers le ciel pour apercevoir ce bel oiseau de proie. Ayant une envergure de 1,5 à 1,8 m, cet oiseau est plus petit que l'aigle; il n'en demeure pas moins impressionnant. Le balbusard pêcheur revient chaque année dans un grand nid construit près d'un plan d'eau où on peut le voir plonger de très haut dans le ciel, les pattes devant, pour attraper un poisson insouciant. Présent à l'Île du printemps à l'automne, cet oiseau peut parfois être aperçu pendant l'hiver.



Balbusard pêcheur



Pygargue à tête blanche

Pygargue à tête blanche

Ce magnifique oiseau est un résident permanent de l'Île-du-Prince-Édouard. On peut souvent l'apercevoir planant au-dessus du parc national ou même perché sur le sommet d'une dune, près des étangs Long et Campbells à Dalvay, de l'étang Schooner à Greenwich et dans les environs de Cavendish. Les couples se forment pour la vie, pondent deux œufs par année et reprennent toujours le même très grand nid construit de brindilles.

Grand héron

L'un des symboles officiels de notre parc, le majestueux grand héron se laisse admirer sur les côtes du parc national de l'Île-du-Prince-Édouard de la fin mars au début de l'automne. Haut d'environ 1,2 m, le grand héron est un pêcheur très patient, doté de longues pattes fines qui lui permettent de s'avancer sans bruit dans les eaux peu profondes salées et douces de l'Île, et de s'y immobiliser pour attendre sa proie. Les baies Brackley et Covehead sont des lieux de prédilection pour observer cet oiseau. N'est-il pas merveilleux de le voir poser ainsi pour le plaisir des photographes?



Grand héron

Amateurs d'oiseaux Attention!



Le cap Orby, à Cavendish, le marais qui longe le sentier du Golfe – Est entre le phare de Covehead et Brackley, ainsi que le sentier Tlaqatik et le sentier Dunes de Greenwich sont des endroits idéaux pour observer la faune ailée. N'oubliez pas vos jumelles!

Gardez notre parc en *santé*

L'Agence Parcs Canada travaille fort pour s'assurer que nos magnifiques parcs nationaux demeurent en santé. Elle mène à bien divers projets de restauration et de conservation, surveillance des espèces et sensibilise le public aux moyens de protéger ces trésors patrimoniaux pour les générations à venir.

Rétablissement de la forêt acadienne

Il fut un temps où l'Île-du-Prince-Édouard était presque entièrement couverte par la forêt acadienne. Mélange de feuillus et de conifères, une forêt acadienne en santé comprend des essences comme l'érable à sucre, le bouleau jaune, le hêtre à grandes feuilles, la pruche du Canada, le pin blanc et l'épinette rouge de différents âges et de différentes tailles. Les forêts que l'on trouve désormais dans le parc national de l'Île-du-Prince-Édouard occupent des terres qui ont autrefois été défrichées à des fins agricoles. À l'époque de la création du parc, en 1937, la robuste épinette blanche dominait en grande partie le paysage forestier du parc. Depuis quelques années, Parcs Canada travaille fort pour réintroduire des essences manquantes dans les secteurs forestiers du parc en vue d'y rétablir une forêt acadienne en santé. Heureusement, le personnel du parc bénéficie d'un appui considérable pour mener à bien ce projet. Il a consulté les aînés autochtones de la région pour bien comprendre les utilisations traditionnelles et les valeurs de la forêt, et des partenaires comme les Guides du Canada et les responsables du programme d'études environnementales de l'Université de l'Île-du-Prince-Édouard lui ont prêté main-forte lors des projets de plantation d'arbres. Au total, le personnel de Parcs Canada et les étudiants ont planté plus de 35 000 arbres en 2017 seulement!



À quoi servent tous ces petits fanions?

Partout dans le parc, il y a des fanions qui parsèment le paysage. Ces repères ont été placés à côté de semis de feuillus (chêne rouge, bouleau jaune et érable à sucre) pour permettre au personnel de Parcs Canada de surveiller leur croissance pendant quelques années après leur plantation. Lorsque les arbres seront assez grands pour être bien visibles, les fanions seront retirés.



Des étudiants bénévoles de l'Université de l'I.-P.-É. aident à planter des arbres sur l'île Robinsons.



On donne un coup de main à nos dunes en transplantant de l'ammophile.

Protéger les dunes

Les majestueuses dunes que vous voyez à certains endroits le long de la côte Nord de l'Île-du-Prince-Édouard sont en fait extrêmement fragiles. L'ammophile, qui ressemble à des touffes de cheveux verts et couvre la surface d'une dune en santé, est pourvue de longues racines qui s'entrelacent et agissent comme un filet maintenant en place le sable instable. Cette extraordinaire herbe cache par contre un côté fragile : étonnamment, quelques pas seulement suffisent à la tuer. Par la perte de cette végétation, qui maintient le sable en place, les dunes sont exposées à la force des vents; le sable est soufflé et la dune, qui commence à s'effriter, pourrait disparaître. Pensez avant de marcher – aidez-nous à protéger nos dunes en utilisant les sentiers balisés pour vous rendre aux plages et en revenir!

Bonne nouvelle!

En 2014, le chemin de la flèche de sable de Cavendish a été enlevé et des efforts ont été entrepris pour y rétablir les dunes. En 2017, le personnel de Parcs Canada était ravi de voir que l'objectif de rétablissement des dunes était atteint : les piquets de mesure sont maintenant complètement recouverts par le sable.

Protéger les espèces en péril

Le parc national de l'Île-du-Prince-Édouard abrite un certain nombre d'espèces en péril. Il procure un habitat essentiel à l'aster du golfe Saint-Laurent, à la chauve-souris nordique et à la petite chauve-souris brune, de même qu'au pluvier siffleur, une espèce en voie de disparition. Probablement notre espèce en péril la plus connue, le pluvier siffleur est un oiseau de rivage qui pond ses œufs dans un creux très bien camouflé dans le sable, sur les plages du parc. Pour donner un coup de main aux couples nicheurs, Parcs Canada ferme les aires de nidification au public afin que les visiteurs perturbent le moins possible ces petits oiseaux charmants, mais timides. Pour accroître le plus possible le succès de nidification de nos pluviers nicheurs, veuillez respecter les fermetures de secteur et vous abstenir de promener vos chiens sur les plages du 1er avril au 15 octobre.

Pluvier siffleur



Les animaux domestiques sont interdits sur les plages du parc national du 1er avril au 15 octobre pour des raisons de santé publique, de sécurité et de conservation.




Les parents de nos bébés pluviers siffleurs vous en remercient!

Site patrimonial Green Gables

Venez visiter le lieu qui a inspiré l'un des plus célèbres romans canadiens de tous les temps, « Anne... la maison aux pignons verts! »

Écrit par L. M. Montgomery, résidente de l'Île-du-Prince-Édouard, *Anne... la maison aux pignons verts* a touché le cœur de millions de lecteurs et de lectrices partout dans le monde. Le roman raconte l'histoire d'Anne Shirley, une petite orpheline rousse pleine de cran qu'un frère et une sœur d'un certain âge accueillent dans leur maison familiale appelée « Green Gables ». Aujourd'hui, les amateurs du livre des quatre coins de la planète affluent vers le site patrimonial Green Gables pour s'immerger dans le paysage de l'histoire, pour trouver la source d'inspiration de Montgomery et pour réaliser le rêve de leur vie, soit de voir les endroits imaginés lors de leurs lectures.

La maison et le terrain du site patrimonial Green Gables ont été superbement restaurés, et décorés dans les moindres détails afin de correspondre au monde décrit par Montgomery. Explorez la célèbre maison aux pignons verts et ses dépendances, et empruntez le sentier des amoureux et le sentier Haunted Wood. N'oubliez pas de participer aux amusantes activités familiales et gardez l'œil ouvert... vous pourriez voir Anne se promener dans la basse-cour. Finissez votre visite du site par une délicieuse et rafraîchissante boisson au sirop de framboise ou une crème glacée au café Butter Churn.



Communiquez avec nous :

902-963-7874
greengables.info@pc.gc.ca
parcscanada.ca/greengables
 8619 Cavendish Road, route 6

Coordonnées GPS :
 46 29' 15.91394" N
 63 22' 55.39185" O



HEURES D'OUVERTURE

Du 1^{er} mai au 31 octobre 2018

Tous les jours, de 9 h à 17 h

Du 15 au 30 avril 2018 et du 1^{er} au 30 novembre 2018

Sur réservation seulement. Des droits spéciaux s'appliquent.

Droits d'entrée quotidiens	Du 1 ^{er} mai au 30 juin / du 4 septembre au 31 octobre	Du 1 ^{er} juillet au 3 septembre
Adulte (18-64)	6,30 \$	7,80 \$
Aîné (65+)	5,40 \$	6,55 \$
Jeune (6-17)	Gratuit	Gratuit
Enfants (0-5)	Gratuit	Gratuit

AVIS DE TRAVAUX

Nous voulons informer les visiteurs que le site patrimonial Green Gables fera l'objet de travaux de construction pendant l'été. Nous nous excusons des inconvénients que cela pourrait causer. Nous travaillons fort pour faire de Green Gables un lieu encore plus enchanteur!

PETIT CONSEIL!

C'est de 11 h à 15 h en juillet et en août que le site patrimonial Green Gables est le plus achalandé. Si vous préférez visiter le site à un moment plus calme, venez plutôt nous voir en dehors de ces heures.



Lieu de résidence de L. M. Montgomery à Cavendish

Pour découvrir qui était L. M. Montgomery, allez visiter le lieu de résidence de L. M. Montgomery à Cavendish, qui fait partie du lieu historique national du Cavendish-de-L.-M.-Montgomery et est exploité par la famille Macneill. Nous vous invitons à acheter votre laissez-passer à la librairie sur place ou au kiosque d'accueil du site patrimonial Green Gables. Laissez-passer combiné aussi offert. Pour en savoir plus sur ce trésor de notre patrimoine, consultez peisland.com/lmm (en anglais seulement) ou demandez à notre aimable personnel!



Lieu historique national Province House

Promenez-vous dans Charlottetown et vous ne pourrez pas le manquer : le lieu historique national Province House se refait une beauté. Mais que se passe-t-il au « lieu de naissance du Canada »? Tellement de choses! Parcs Canada a investi des sommes considérables dans la conservation de cet illustre bâtiment pour veiller à ce qu'il puisse encore accueillir les prochaines générations!

Durant la fermeture nécessaire du lieu historique, Parcs Canada invite les visiteurs à se renseigner sur la toute première réunion des Pères de la Confédération, la Conférence de Charlottetown, en 1864, et à découvrir d'autres récits liés à Province House grâce aux expositions interactives et à d'autres expériences extraordinaires.

- Voyez **l'exposition L'histoire de la Confédération** au Centre des arts de la Confédération (à côté de Province House), où se trouve une impressionnante reproduction de la Salle de la Confédération et où l'on présente le film primé *Un édifice*, une destinée sur la Conférence de 1864 à Charlottetown ainsi que des sketches historiques par la Troupe de la Confédération.
- Visitez **le kiosque de L'histoire de la Confédération** pour tout savoir sur Province House. Prenez la pose en costume d'époque devant le populaire écran vert (en juillet et en août si les conditions météorologiques le permettent).
- Participez à l'expérience **Rêver un pays** de Parcs Canada : Faites-nous part de vos idées et de votre vision pour bâtir le pays de vos rêves (en juillet et en août).
- Nouveau en 2018 - Promenez-vous à l'intérieur de l'édifice historique grâce à l'expérience **Province House: réalité virtuelle** à côté de l'exposition *Rêvez un pays*. Une visite immersive et interactive, voilà l'occasion de voir ce fascinant bâtiment comme jamais auparavant!



Projet de conservation lieu historique national Province House

Crédit photo: Jordan Doiron



Pour obtenir d'autres renseignements,
consultez le site Web
parcsCanada.ca/provincehouse

L'histoire de la Confédération

Lieu national historique

Skmaq — Port-la-Joye — Fort Amherst

Sans aucun doute l'un des plus beaux trésors cachés de l'Île-du-Prince-Édouard, le lieu national historique Skmaq — Port-la-Joye — Fort Amherst est situé en face du port de Charlottetown, sur la rive Sud de l'Île. Les Mi'kmaq, le peuple autochtone de l'Île-du-Prince-Édouard, entretiennent de solides liens spirituels avec cet endroit, fort d'une riche histoire. Il a ensuite été le théâtre d'histoires inspirantes d'amitié entre les Mi'kmaq, les Français et les Acadiens, mais aussi de la déportation des Acadiens après l'arrivée des Britanniques. Laissez vos yeux parcourir les grands espaces verts jusqu'au passage du port en contrebas et vous pourrez distinguer l'emplacement stratégique de ce lieu, même s'il ne reste aujourd'hui que quelques vestiges de leur passé dramatique. Les visiteurs adorent l'endroit pour son atmosphère paisible, ses vues imprenables sur le port et son vaste réseau de sentiers qui n'attendent que le réveil de l'explorateur sommeillant en vous. Apportez votre dîner, enfillez vos chaussures de marche préférées et passez la journée à explorer les sentiers du passé!

Le réseau de sentiers du lieu national historique Skmaq — Port-la-Joye — Fort Amherst compte 6 km de sentiers panoramiques, parfaits pour la randonnée ou le vélo.

Cet été, Parcs Canada et la Confédération des Mi'kmaq de l'Île-du-Prince-Édouard sont heureux de s'associer à nouveau pour faire connaître l'histoire des Mi'kmaq d'Epekwik au lieu national historique Skmaq — Port-la-Joye — Fort Amherst. Joignez-vous aux aînés mi'kmaq sur place tout au long de l'été et plongez-vous dans les récits, l'histoire et la langue du peuple mi'kmaq. N'oubliez pas d'aller voir le wigwam mi'kmaq traditionnel au lieu historique. Entrez-y et assoyez-vous un instant. Comme tous ceux qui l'ont précédé, ce wigwam a été construit pour favoriser le partage.

Les magnifiques espaces naturels, la cuisine équipée et la salle polyvalente, sans oublier les vues imprenables de Charlottetown, font de ce lieu époustoufflant l'un des plus populaires pour les mariages, les événements et les célébrations.

Pour plus de renseignements sur l'organisation des événements au lieu national historique Skmaq — Port-la-Joye — Fort Amherst, consultez la page 14.



Venez jouer avec nous!

Du 2 juillet au 3 septembre, Parcs Canada offre dans le parc national de l'Île-du-Prince-Édouard et dans ses lieux historiques nationaux des programmes de découvertes amusantes pour les visiteurs de tous âges.

Faites de votre visite une expérience des plus mémorables en passant

Calendrier des activités estivales

Activités et programmes offerts du 2 juillet au 3 septembre

	DIMANCHE	LUNDI	MARDI
AVANT-MIDI	SORTIE AVEC M^{lle} STACY Site patrimonial Green Gables 10 h (Français) 10 h 30 (Anglais)	SORTIE AVEC M^{lle} STACY Site patrimonial Green Gables 10 h (Français) 10 h 30 (Anglais)	SUR LE CHEMIN DE CAVENDISH Site patrimonial Green Gables 10 h (Français) 10 h 30 (Anglais)
APRÈS-MIDI	CABANE DE PLAGE (Bilingue) – Plage de Cavendish 12 h-16 h	CHÂTEAUX DE SABLE SENSATIONNELS (Bilingue) – Plage de Brackley 13 h-16 h	ZONE DES DÉCOUVERTES (Bilingue) – Sentier dunes de Greenwich 13 h-15 h
SOIRÉE	PIQUE-NIQUE DU DIMANCHE (Bilingue) – Site patrimonial Green Gables 14 h 30-16 h	L'HEURE DU CONTE Site patrimonial Green Gables 15 h (Français) 15 h 30 (Anglais)	LES MAJESTUEUX MARDIS (Bilingue) – Site patrimonial Green Gables 15 h-16 h
TOUS LES JOURS	CEILIDH AU CAMPING (Bilingue) – Camping de Stanhope 20 h 30-21 h 30 (juillet) 20 h-21 h (août)	A'TUKEN / TELL STORIES / RACONTER DES HISTOIRES (Anglais) – Camping de Cavendish 20 h 30-21 h 30 (juillet) 20 h-21 h (août)*	
	VISITE GUIDÉE DE GREEN GABLES – Site patrimonial Green Gables Du 2 juillet au 3 septembre (Anglais) – 10 h, 11 h, 12 h, 13 h, 14 h, 15 (Français) – 10 h 30, 11 h 30, 12 h 30, 13 h 30, 14 h 30, 15 h 30		
	À LA RENCONTRE D'ANNE SHIRLEY – Site patrimonial Green Gables Du 2 juillet au 3 septembre (Bilingue) – 10 h à 12 h et de 13 h à 16 h		
	ANECDOTES ET DÉMONSTRATIONS DE TECHNIQUES ARTISANALES – Site patrimonial Green Gables Du 2 juillet au 3 septembre (Bilingue) – toute la journée		
	L'HISTOIRE DE LA CONFÉDÉRATION – Centre des arts de la Confédération (Charlottetown) – Foyer supérieur Du 1 ^{er} juillet au 31 août (Bilingue) – 9 h à 17 h		
RÉVEZ UN PAYS ET PROVINCE HOUSE: RÉALITÉ VIRTUELLE – Centre des arts de la Confédération (Charlottetown) – Esplanade extérieure Du 1 ^{er} juillet au 31 août (Bilingue) – 10 h à 18 h			

PROGRAMMES ET ACTIVITÉS

Voir le calendrier pour savoir où a lieu l'activité.

À la rencontre d'Anne Shirley : Ne manquez pas la chance de rencontrer la résidente fictive la plus célèbre de l'Île-du-Prince-Édouard!

Anecdotes et démonstrations de techniques artisanales : Assistez à la réalisation d'activités et de tâches du passé. Pourquoi ne pas prêteriez-vous pas main-forte?

Arts et artisanat : À Green Gables, le personnel vous aidera à réaliser un amusant projet d'artisanat!

A'tuken / Tell Stories / Raconter des histoires : Découvrez la riche histoire du peuple mi'kmaq par des récits, des chansons et des danses.

Cabane de plage : Passez nous voir pour participer à des activités interactives, dont des démonstrations sur le thème de la nature, et découvrir notre bassin tactile.

Ceilidh au camping : Joignez-vous à nous près du feu pour du divertissement typique de la côte Est en compagnie de conteurs et de musiciens locaux.

Châteaux de sable sensationnels : Laissez un artiste local vous montrer les trucs du métier, puis sculptez votre propre chef-d'œuvre au bord de la mer.

Du yoga sur la plage : Recentrez-vous, apaisez votre esprit et étirez votre corps au son des vagues en faisant du yoga sur la plage. (Prix : 7,30\$)

Histoires de fantômes et de naufrages : Avez-vous les nerfs assez solides pour entendre des histoires de fantômes de l'Île-du-Prince-Édouard? Venez vérifier! Joignez-vous à nous pour des histoires à vous donner la chair de poule et des chansons de marins.

Histoire de l'arbre : Venez chanter avec nous autour du feu et laissez nos amis les arbres vous raconter des histoires du passé.

Jeux et courses : Découvrez les plaisirs et les divertissements d'autrefois avec Anne et ses amis!

Les majestueux mardis : Laissez vagabonder votre imagination pendant l'activité amusante de la journée. Renseignez-vous auprès du personnel du site patrimonial Green Gables!

Restez branché et envoyez le texto « **OPT IN** » au **902-200-4499** pour recevoir des avis bilingues de Bامتext concernant les activités, les événements et autres dans les aires protégées de Parcs Canada à l'Île-du-Prince-Édouard! (Pour cesser de recevoir ces alertes, envoyez simplement le texto « **OPT OUT** » au même numéro.) N'oubliez pas : les conditions météorologiques peuvent avoir une incidence sur l'horaire des programmes, sans compter que des activités spéciales peuvent venir s'ajouter à tout moment!

du temps de qualité avec nos guides sympathiques et compétents!

MERCREDI	JEUDI	VENREDI	SAMEDI
DU YOGA SUR LA PLAGE (Prix : 7,30\$) (Bilingue) – Camping de Cavendish 8 h 30-9 h 30	DU YOGA SUR LA PLAGE Prix : 7,30\$) (Bilingue) – Camping de Stanhope 8 h 30-9 h 30		
ARTS ET ARTISANAT (Bilingue) – Site patrimonial Green Gables 11 h-12 h	HISTOIRES DE FANTÔMES ET DE NAUFRAGES Site patrimonial Green Gables 10 h (Français) 10 h 30 (Anglais)	L'HEURE DU CONTE Site patrimonial Green Gables 10 h (Français) 10 h 30 (Anglais)	L'HEURE DU CONTE Site patrimonial Green Gables 10 h (Français) 10 h 30 (Anglais)
	ZONE DES DÉCOUVERTES (Bilingue) – Sentier dunes de Greenwich 10 h-12 h		
CHÂTEAUX DE SABLE SENSATIONNELS (Bilingue) – Plage de Cavendish 13 h-16 h		BEACH HUT (Bilingue) – Plage de Cavendish 12 h-16 h	CABANE DE PLAGE (Bilingue) – Plage de Brackley 12 h-16 h
LES MERVEILLEUX MERCREDIS (Bilingue) – Site patrimonial Green Gables 15 h-16 h	SORTIE AVEC M^{lle} STACY Site patrimonial Green Gables 15 h (Français) 15 h 30 (Anglais)	LES VENDREDIS EN FOLIE (Bilingue) – Site patrimonial Green Gables 15 h-16 h	JEUX ET COURSES (Bilingue) – Site patrimonial Green Gables 15 h-16 h
HISTOIRE DE L'ARBRE (Anglais) – Camping de Stanhope 20 h 30-21 h 30 (juillet) 20 h-21 h (août)	HISTOIRE DE L'ARBRE (Français) – Camping de Stanhope 20 h 30-21 h 30 (juillet) 20 h-21 h (août)	HISTOIRE DE L'ARBRE (Anglais) – Camping de Cavendish 20 h 30-21 h 30 (juillet) 20 h-21 h (août)	HISTOIRE DE L'ARBRE (Français) – Camping de Cavendish 20 h 30-21 h 30 (juillet) 20 h-21 h (août)



Les merveilleux mercredis : Laissez vagabonder votre imagination pendant l'activité amusante de la journée. Renseignez-vous auprès du personnel du site patrimonial Green Gables!

Les vendredis en folie : Laissez vagabonder votre imagination pendant l'activité amusante de la journée. Renseignez-vous auprès du personnel du site patrimonial Green Gables!

L'heure du conte : Assoyez-vous près d'un résident de longue date de Cavendish qui lira des extraits du célèbre roman de Lucy Maud Montgomery, Anne... la maison aux pignons verts.

L'histoire de la Confédération : Prenez place dans la reproduction de la Salle de la Confédération historique et visionnez le film Un édifice, une destinée, qui porte sur la Conférence de 1864 à Charlottetown.

confederationcentre.com/chamber/fr

Pique-nique du dimanche : Aidez Anne Shirley à confectionner de la crème glacée, participez à une ou deux courses à l'ancienne et écoutez de l'excellente musique!

Province House : réalité virtuelle :

Faites une visite virtuelle de Province House et voyez les travaux de conservation qui se déroulent à l'intérieur.

Rêvez un pays : Faites-nous part de vos idées et de votre vision pour construire le pays de vos rêves dans notre cabine photo interactive.

Sortie avec Mlle Stacy : Suivez l'enseignante préférée d'Anne lors d'une de ses inoubliables sorties scolaires.


Sur le chemin de Cavendish : Venez chanter en compagnie de « personnages locaux » et découvrir le passé haut en couleur de Cavendish au moyen d'histoires et de chansons.

Visite guidée de Green Gables : Démystifiez le vrai de l'imaginaire à propos de cet endroit célèbre en compagnie de l'un de nos guides compétents.

Zone des découvertes : Participez à des activités amusantes et interactives qui vous feront découvrir les trésors de Greenwich.



Plage de Brackley



MIXTE
Papier issu de sources responsables
FSC® C011825

Coordonnées

Adresse postale

2 Palmers Lane,
Charlottetown (Î.-P.-É.)
C1A 5V8

Renseignements généraux

902-672-6350 or
1-888-773-8888
pnipe.peinp@pc.gc.ca
parcsCanada.ca/ipe
facebook.com/parcnationalPE
twitter.com/ParcsCanadaPE

Réservations d'emplacements de camping

reservations.parcscanada.gc.ca
1-877-RESERVE (1-877-737-3783)
ATS : 1-866-787-6221

Services d'urgence

Police/pompiers/ambulance : 911
Service de répartition d'urgence de
Parcs Canada :
1-877-852-3100
Police – ATS : 902-566-7155

Coordonnées GPS

Coordonnées GPS des endroits les plus recherchés

LHN Ardgowan	-63.126354	46.251978
Plage de Brackley	-63.201473	46.429337
Plage de Cavendish	-63.391616	46.498108
Camping de Cavendish	-63.407655	46.496795
Hôtel Dalvay-by-the-Sea	-63.073213	46.414771
Administration de Dalvay	-63.074054	46.415698
Site patrimonial Green Gables	-63.382113	46.487786
Centre d'interprétation de Greenwich	-62.681721	46.444769
Oceanview	-63.381325	46.4993
Camping de Stanhope	-63.110329	46.422453
LNH Skmaqun—Port-la-Joye—Fort Amherst	-63.1354	46.195416