



Parc national de  
l'Île-du-Prince-Édouard

# Guide du visiteur 2015



Parcs  
Canada

Parks  
Canada



PLAN  
DE CONSERVATION  
NATIONAL

Canada



- 3 Les 10 meilleures expériences à vivre dans le parc national de l'Î.-P.-É.!
- 5 Trois endroits inoubliables – Un parc national hors du commun!
- 6 Renseignements sur les droits d'entrée
- 7 Passer la nuit au terrain de camping de Cavendish
- 8 Passer la nuit au terrain de camping de Stanhope
- 9 Venez vivre l'expérience authentique d'une tente oTENTik!
- 11 Carte de Cavendish
- 13 Carte de Brackley-Dalvay
- 15 Carte de l'île Robinsons
- 16 Carte de Greenwich
- 17 Venez jouer avec nous! Calendrier des activités estivales
- 19 Les plus belles plages de l'Î.-P.-É.!
- 21 Histoire vivante au site patrimonial Green Gables

## COORDONNÉES

### Adresse postale

2, allée Palmers  
Charlottetown, (Î.-P.-É.)  
C1A 5V8

### Renseignements généraux

902-672-6350 ou 1-888-773-8888  
pnipe.peinp@pc.gc.ca  
www.parcscanada.gc.ca  
www.facebook.com/parcnationalIPE  
www.twitter.com/ParcsCanadaIPE

### Réservations d'emplacements de camping

reservations.pc.gc.ca  
1-877-RESERVE  
(1-877-737-3783)  
ATS : 1-866-787-6221

### Services d'urgence

Police/pompiers/ambulance : 911  
Garde de parc : 1-877-852-3100  
Police-ATS : 902-566-7155



## Bienvenue

À une époque où une si grande partie du monde semble bloquée à la vitesse supérieure, il est bon de savoir qu'il existe encore des endroits comme le parc national de l'Île-du-Prince-Édouard. Maintenant que vous êtes arrivés sur nos côtes, réglez votre montre sur l'« heure de l'Île » et inspirez profondément. Savourez la chaleur du soleil sur votre visage, et laissez le doux roulement du ressac et le jacassement insouciant des mouettes emporter le stress du monde que vous avez laissé derrière.

Cette partie de la Côte Nord de l'Île est riche de toutes ces choses qui viennent à l'esprit quand on pense aux Maritimes – des ports de pêche et phares pittoresques aux gens chaleureux qui vous accueillent comme si vous étiez l'un des leurs – mais bon nombre de ces attraits ne se trouvent qu'à l'Île-du-Prince-Édouard. Les nombreuses nuances de vert qui colorent nos champs et nos forêts, les reflets dorés du soleil dansant sur les vagues qui sculptent nos rives sablonneuses et les teintes cramoisies sur les falaises escarpées au déclin du jour en font un endroit unique.

Nous sommes fiers d'être vos hôtes – les gens du coin qui partagent les secrets les mieux gardés au sujet de ce lieu magique, et les intendants qui veillent à ce que ces plages immaculées et ces paysages vibrants conservent la même apparence digne des livres d'histoire qu'aujourd'hui et qu'ils soient prêts à accueillir la prochaine génération de rêveurs et d'explorateurs.



**Bienvenue au parc national de l'Île-du-Prince-Édouard! Tournez la page et lancez-vous dans votre aventure de 2015 à l'Île.**



## 10 expériences inoubliables à ne pas manquer au parc national de l'Î.-P.-É.

- 1** Laissez-vous émerveiller par les falaises de grès rouge escarpées qui longent la côte nord de l'île. Il y a d'innombrables endroits où s'arrêter le long de la promenade du Golfe pour prendre de splendides photos. *Conseil de pro : visitez le cap Orby et le cap Turner!*
- 2** Construisez un palais sur le bord de la mer. Programmes de sculptures de sable offerts aux plages de Cavendish et de Brackley tout au long de l'été. Apprenez quelques trucs de construction en compagnie de notre sculpteur en résidence pour créer votre propre château au bord de la mer.
- 3** Devenez un « Xplorateur »! Les enfants sont invités à relever les défis du programme « Xplorateurs » en participant à des activités amusantes partout au parc national de l'Î.-P.-É.
- 4** Explorez la côte en quadricycle sur le sentier du Golfe. Louez et enfourchez un quadricycle et dévalez la route en admirant certains des plus beaux paysages de l'Î.-P.-É. Plus de renseignements à la page 13.
- 5** Optez pour une tente oTENTik! Même les campeurs les plus réticents peuvent profiter de la vie en plein air dans l'une de nos nouvelles tentes oTENTik! Une combinaison parfaite de tente et de chalet, ce mode d'hébergement génial permet à tous les types de campeurs de vivre une expérience unique. Ne vous en faites pas si vous ne savez pas faire la différence entre vos piquets de tente et les racines des arbres, nous avons tout ce qu'il vous faut.






**6** Venez chanter en compagnie de personnages hauts en couleur autour d'un feu de camp en soirée. Écoutez des histoires du passé et du présent et le répertoire des sons irrésistibles de la culture de l'Î.-P.-É. qui vous feront taper du pied autour d'un feu de camp, à l'un de nos terrains de camping.

**7** Venez rencontrer Anne Shirley, la plus célèbre résidente fictive de l'Î.-P.-É. Les histoires d'Anne, la rouquine pleine de cran, ont diverti les lecteurs depuis des générations. Explorez les terrains de Green Gables et gardez les yeux ouverts – qui sait, vous aurez peut-être la chance d'entrevoir des tresses et des taches de rousseur!

**8** Admirez la vue panoramique du système de dunes de Greenwich. Vous voudrez garder votre appareil-photo à portée de la main lorsque vous atteindrez la crête des dunes du sentier Greenwich Dunes – une vue spectaculaire!

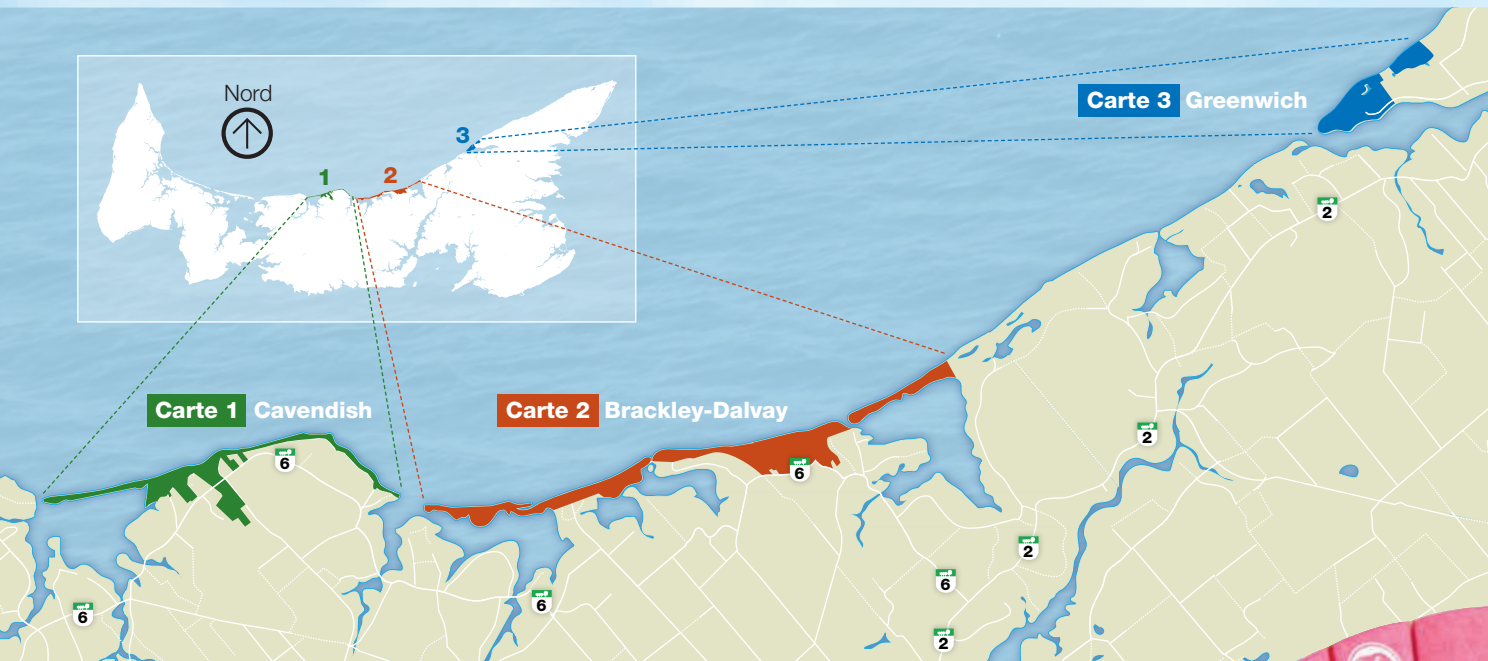
**9** Plongez directement dans les eaux les plus chaudes au nord des Carolines. Nos plages surveillées sont parmi les aires de baignade les plus populaires de l'Île. Si vous êtes un adepte du snorkeling, n'oubliez pas votre équipement – il y a autant de choses à voir sous l'eau qu'il y en a au-dessus!

**10** Lancez-vous dans le nouveau réseau de sentiers de l'île Robinsons (RSIR)! Apportez votre vélo et essayez le nouveau réseau de sentiers de l'île Robinsons, un réseau de sentiers polyvalents comprenant bien plus que des éléments techniques et convenant parfaitement aux adeptes du vélo de montagne de niveau débutant ou intermédiaire.





# TROIS ENDROITS INOUBLIABLES, UN



## Services et installations

Les services et les installations sont offerts dans le parc national de l'Île-du-Prince-Édouard à partir de la fête du Victoria, en mai, jusqu'à l'Action de grâce, en octobre. Des services et des programmes améliorés sont offerts en juillet et en août.

Pour de plus amples renseignements sur les dates et les heures d'ouverture, veuillez consulter notre site Web à l'adresse [parcscanada.gc.ca/ipe](http://parcscanada.gc.ca/ipe).

## Dates d'ouverture en 2015

- Complexe de la plage de Cavendish**  
*Du 16 mai au 30 septembre*
- Terrain de camping de Cavendish**  
*Du 10 juin au 13 septembre*
- Complexe de la plage de Brackley**  
*Du 16 mai au 19 octobre*
- Terrain de camping de Stanhope**  
*Du 10 juin au 6 septembre*
- Centre d'interprétation de Greenwich**  
*Du 17 juin au 7 septembre*





# PARC NATIONAL HORS DU COMMUN

## Laissez-passer d'une journée

**Restez et jouez toute la journée!**

*Ce laissez-passer donne un accès illimité au parc national de l'Î.-P.-É. à compter du moment de son achat jusqu'à midi le jour suivant.*

Adulte (de 17 à 65 ans)	<b>7,80 \$</b>
Aîné (65 ans ou plus)	<b>6,80 \$</b>
Jeune (de 6 à 16 ans)	<b>3,90 \$</b>
Enfant (de 0 à 5 ans)	<b>Gratuit</b>
Famille (jusqu'à concurrence de 7 personnes)	<b>19,60 \$</b>

## Laissez-passer de 7 jours

**Une semaine complète de plages et de visites à Green Gables!**

*Ce laissez-passer combiné donne un accès illimité au parc national de l'Î.-P.-É. et au site patrimonial de Green Gables, pendant sept jours consécutifs.*

Adulte (de 17 à 65 ans)	<b>20,00 \$</b>
Aîné (65 ans ou plus)	<b>18,00 \$</b>
Jeune (de 6 à 16 ans)	<b>10,00 \$</b>
Enfant (de 0 à 5 ans)	<b>Gratuit</b>
Famille (jusqu'à concurrence de 7 personnes)	<b>50,00 \$</b>

## Laissez-passer saisonnier

**Allez et venez pendant toute la saison!**

*En tant que détenteur d'un laissez-passer saisonnier, vous avez un accès illimité au parc national de l'Î.-P.-É. de juin à septembre.*

Adulte (de 17 à 65 ans)	<b>39,20 \$</b>
Aîné (65 ans ou plus)	<b>34,30 \$</b>
Jeune (de 6 à 16 ans)	<b>19,60 \$</b>
Enfant (de 0 à 5 ans)	<b>Gratuit</b>
Famille (jusqu'à concurrence de 7 personnes)	<b>98,10 \$</b>

## Carte d'entrée Découverte

**Le laissez-passer ultime pour une année d'aventures!**

*Ce laissez-passer annuel vous donne un accès illimité à plus de 100 parcs nationaux, lieux historiques nationaux et aires marines nationales de conservation partout au Canada.*

Adulte (de 17 à 65 ans)	<b>67,60 \$</b>
Aîné (65 ans ou plus)	<b>57,90 \$</b>
Jeune (de 6 à 16 ans)	<b>33,30 \$</b>
Enfant (de 0 à 5 ans)	<b>Gratuit</b>
Famille (jusqu'à concurrence de 7 personnes)	<b>136,40 \$</b>

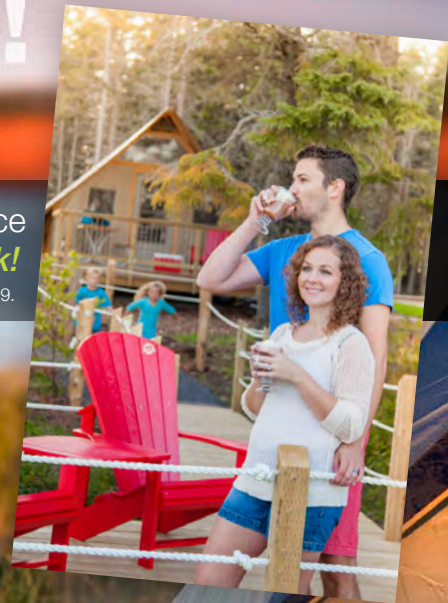




# Venez passer **QUELQUES JOURS** chez **NOUS!**

Renseignez-vous sur l'expérience de camping **oTENTik!**

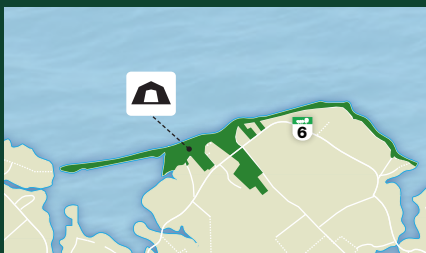
Tous les détails à la page 9.



## Terrain de camping de Cavendish

355, chemin Graham, Cavendish

Pour réserver un emplacement, composez le 1-877-737-3783 ou visitez le site [Internet.reservation.pc.gc.ca](http://Internet.reservation.pc.gc.ca).



Un grand terrain de camping doté de tous les services qui est situé à quelques pas de l'océan, au cœur de Cavendish. Profitez sur place de la plage surveillée, des pistes cyclables et sentiers de randonnée spectaculaires, d'activités d'apprentissage fascinantes et de programmes d'art de construction de châteaux de sable sur la plage pour toute la famille. Au coucher du soleil, découvrez la culture de l'île en écoutant de la musique et des histoires lors des programmes de feux de camp en soirée. Tout nouveau en 2015 – tentes oTENTik, un mode d'hébergement unique qui combine le plaisir de dormir sous la tente et les commodités d'un chalet. Allez à la page 9 pour en savoir plus!

## Services Du 10 juin au 13 septembre

Douches	Laverie	Plage surveillée	Glace	Terrain de jeux	Foyers
✓	✓	✓ 30 juin - 30 août	✓	✓	Tentes oTENTik, tous les emplacements avec 2 services et certains emplacements avec 3 services

## Tarification Du 10 juin au 13 septembre

*Veillez noter que des droits d'entrée au parc doivent être réglés en plus des droits de camping.*

Sans services	Sans services avec vue sur l'océan	Avec services (eau, électricité)	Avec services (eau, électricité et égoût)	Tente oTENTik voir page 9
25,50 \$	27,40 \$	32,30 \$	35,30 \$	120,00 \$



## Terrain de camping de Stanhope

983, promenade du Golfe, Stanhope

Pour réserver un emplacement, composez le 1-877-737-3783  
ou visitez le site [Internet.reservation.pc.gc.ca](http://Internet.reservation.pc.gc.ca).



Un grand terrain de camping pittoresque entouré de dunes, à quelques minutes du port de Covehead bourdonnant d'activités. Situé à 20 minutes seulement de la ville de Charlottetown, la capitale de l'île, le terrain de camping de Stanhope se trouve à 1 km d'une plage surveillée accessible en fauteuil roulant et de sentiers sur le bord de la mer. Des emplacements et installations accessibles sont disponibles.

### Services Du 10 juin au 13 septembre

Douches	Laverie	Plage surveillée	Glace	Terrain de jeux	Foyers
✓	✓	1 km 29 juin - 30 août	✓	✓	Chaque emplacement compte un foyer

### Tarification Du 10 juin au 13 septembre

*Veillez noter que des droits d'entrée au parc doivent être réglés en plus des droits de camping.*

Sans services avec foyer	Avec services (eau, électricité)	Avec services (eau, électricité et égoût)
27,40 \$	32,30 \$	35,30 \$





# Essayez une authentique tente **oTENTik** –



**C'est avec fierté que le parc national de l'Île-du-Prince-Édouard présente le plus récent mode d'hébergement sur la côte nord : l'authentique tente oTENTik.**

Structure combinant le plaisir du camping sous la tente et les commodités d'un chalet, la tente oTENTik est une option attrayante pour ceux qui veulent vivre une expérience de camping sans les complications et les problèmes souvent associés à l'utilisation d'une tente. Éliminez la nécessité d'apporter des piles de fournitures et faite disparaître la frustration engendrée par les pieux et piquets de tente, et vous passerez des vacances sans tracas!

Les six nouvelles tentes oTENTik installées à Cavendish mettent en valeur le meilleur de ce que ce splendide terrain de camping sur le bord de la mer a à offrir. Chaque tente oTENTik a un thème différent, qui se reflète dans son nom et dans son décor, dispose de sa propre aire de stationnement et d'une terrasse offrant une vue imprenable sur la magnifique plage de Cavendish, et est équipée d'une table de pique nique, d'un barbecue, d'un foyer et plus encore. Les tentes oTENTik, conçues exclusivement pour Parcs Canada, se sont multipliées dans les terrains de camping partout au pays et deviennent rapidement un choix populaire pour les visiteurs. Laissez tomber l'équipement – optez pour une tente oTENTik!





– Une expérience de camping moins intense!



### Chaque tente oTENTik vous donne accès à ce qui suit :

- une surface de couchage pouvant accueillir jusqu'à six personnes
- une table et des bancs pour six personnes
- un éclairage intérieur
- un extincteur ainsi que des détecteurs de fumée et de monoxyde de carbone
- une terrasse spacieuse
- un barbecue en acier inoxydable

### Vous trouverez dans chaque emplacement :

- un foyer pour les feux de camp
- une table de pique-nique
- des fauteuils Adirondack



### À proximité :

- un grand abri-cuisine
- des toilettes
- une laverie automatique
- du bois à brûler (à vendre)



# CARTE DE CAVENDISH

Recherché par les visiteurs depuis des décennies pour ses splendides plages sablonneuses, Cavendish est devenu célèbre dans le monde entier en raison de ses liens avec l'auteur L. M. Montgomery et ses histoires au sujet d'Anne Shirley, l'héroïne pleine de cran à la chevelure rousse du

roman « Anne... la maison aux pignons verts ». Constituant un arrêt favori des visiteurs tout au long de l'été, Cavendish propose non seulement la magnifique plage mais également certaines des plus belles vues des falaises escarpées de grès rouge distinctives de la côte nord de l'Î.-P.-É.



## Randonnée et cyclisme

### 1 Sentier Homestead

Sentier configuré en boucles interlacées comprenant 2 trajets – 6,3 km ou 8,4 km (aller-retour). Convient pour la randonnée à pied ou à bicyclette. Traverse une forêt et des champs agricoles le long du rivage de la baie de New London. Convient mieux aux vélos hybrides ou de montagne.

### 2 Sentier Cavendish Dunelands

2,3 km (sens unique). Vues saisissantes des dunes et des étangs d'eau douce. Rejoint le sentier Homestead. Convient à la plupart des vélos.

### 3 Sentier Clarks Lane

1,2 km (sens unique). Commence au boisé de Cavendish et rejoint le sentier Cavendish Dunelands et le sentier de la plage de Cavendish. Convient à la plupart des vélos.

### 4 Sentier de la plage de Cavendish

1,1 km (sens unique). Traverse un peuplement d'érables à sucre avant d'arriver à la plage de Cavendish et donne accès au sentier Cavendish Dunelands. Convient à la plupart des vélos.

### 5 Sentier Balsam Hollow

0,8 km (aller-retour). Faisant partie du site patrimonial Green Gables, ce sentier commence dans le sentier Lover's Lane (le Chemin des amoureux), puis traverse des boisés et suit un ruisseau. Les droits d'entrée au site patrimonial Green Gables doivent être réglés.

### 6 Sentier Haunted Wood

0,9 km (sens unique). Situé à Green Gables, ce secteur boisé a été l'inspiration pour la Forêt hantée décrite dans le roman « Anne... la maison aux pignons verts ». Les droits d'entrée au site patrimonial Green Gables doivent être réglés. Passe près du cimetière de Cavendish, dernier lieu de repos de L. M. Montgomery, et rejoint le lieu de résidence de Lucy Maud Montgomery à Cavendish (qui exige des droits d'entrée distincts ou un laissez-passer combiné).

### 7 Sentier de la promenade du Golfe

8,5 km (sens unique). Points de départ au belvédère Oceanview et au poste d'entrée du parc à North Rustico. Sentier pavé et polyvalent longeant les falaises de grès rouge et offrant des vues spectaculaires du golfe du Saint-Laurent. Convient à la plupart des vélos.





## Restez et jouez

### Terrain de camping de Cavendish

Terrain de camping doté de tous les services, d'un terrain de jeux, d'abris-cuisine, de la plage surveillée et de programmes pour toute la famille. Nouveau cette année – tentes oTENTik (voir page 9).

### Complexe de la plage de Cavendish

Ouvert du 16 mai au 30 septembre. Toilettes, douches et services de cantine. Plage surveillée du 29 juin au 7 septembre. Points de départ du sentier Cavendish Dunelands et du sentier de la plage de Cavendish.

### Belvédère Oceanview

Vue sur l'océan! Apportez votre appareil-photo et immortalisez des vues époustouflantes avec votre objectif. Stationnement, aire de pique-nique, plateforme d'observation et accès au sentier Cavendish Dunelands et au sentier de la promenade du Golfe.

### Boisé de Cavendish

Superbe aire de pique-nique convenant à des groupes de toute tailles. Points de départ du sentier de la plage de Cavendish, du sentier Clarks Lane et du sentier Cavendish Dunelands. Des panneaux installés le long des sentiers mettent en valeur le patrimoine naturel et culturel de la région.

### Site patrimonial Green Gables

Fait partie du lieu historique national du Cavendish de L. M. Montgomery. Met en vedette la maison de ferme original qui a inspiré le décor du roman « Anne... la maison aux pignons verts », des expositions et un court film sur la vie de l'auteure et bien plus encore! Boutique de cadeaux et de souvenirs et casse-croûte ouverts entre juin et septembre. Programmes d'activités pour toute la famille offerts en juillet et en août. Voir la page 21 pour de plus amples renseignements.

### Lieu de résidence de Lucy Maud Montgomery à Cavendish

Fait partie du lieu historique national du Cavendish de L. M. Montgomery. Met en vedette les fondations restaurées de la maison familiale de l'auteure, une librairie et un sentier pédestre avec des panneaux fournissant des précisions sur l'histoire du lieu. Géré par un exploitant privé; un laissez-passer combiné donnant au détenteur accès à ce lieu et au site patrimonial Green Gables est disponible.

### Terrain de golf Green Gables

Terrain de golf 18 trous exploité par le secteur privé. Services de restauration offerts.

### Plage de North Rustico

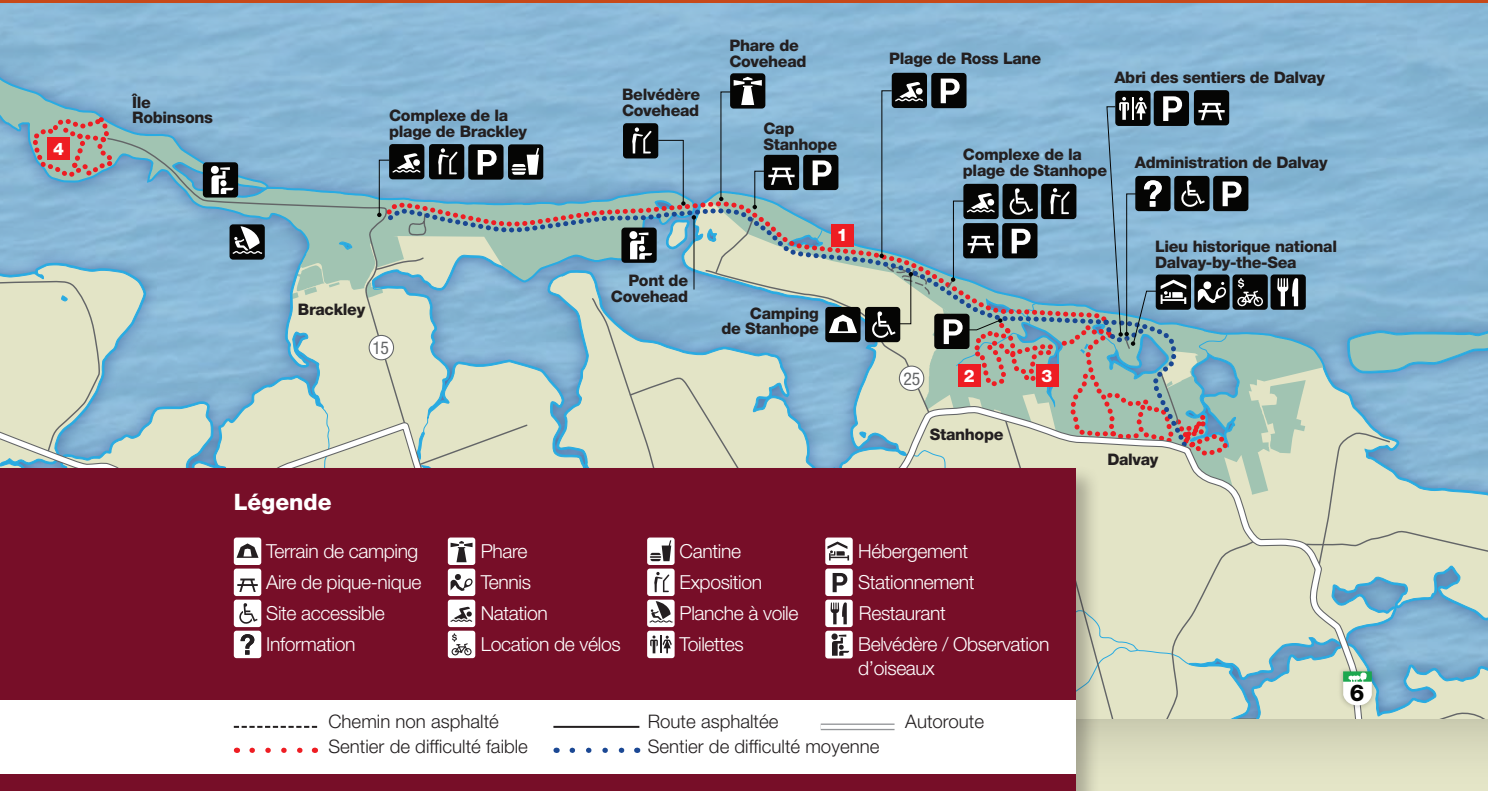
Ouverte du 14 juin au 15 septembre. Plage surveillée du 30 juin au 23 août. Installations sanitaires et aire de stationnement.



# CARTE DE BRACKLEY-DALVAY

La magnifique plage de Brackley est une destination estivale très populaire pour les amateurs de plage de l'Île en raison de son sable blanc et de sa proximité de Charlottetown. Cette région compte également de nombreuses et charmantes plages plus petites qui, souvent, ne sont pas aussi achalandées que les plages plus grandes.

Veillez en tenir compte si vous souhaitez passer une journée à la plage à un endroit plus tranquille! Le port de Covehead, le phare Covehead et le lieu historique national Dalvay-by-the-Sea sont également des incontournables le long de ce beau tronçon de la côte. Ne manquez pas de visiter le nouveau réseau de sentiers polyvalents à l'île Robinsons!



## Randonnée et cyclisme

### 1 Sentier de la promenade du Golfe

10 km (sens unique). S'étendant de Brackley à Dalvay, ce sentier polyvalent pavé est idéal pour la marche, le jogging et le cyclisme à tous les niveaux. Admirez les magnifiques vues sur les dunes de sable, les marais salés et les forêts du parc à partir d'un tout nouveau point de vue! Convient à tous les vélos.

### 2 Sentier Farmlands

2,7 km (aller-retour). Un sentier qui longe des champs, des haies et des boisés mixtes; une partie du sentier était autrefois un chemin – la plus vieille route de l'Î.-P.-É! Recommandé pour les vélos hybrides ou tout-terrain.

### 3 Sentier Bubbling Springs

2,2 km (aller-retour). Privilégié par les observateurs d'oiseaux, ce sentier compte des belvédères qui offrent d'excellentes vues de la sauvagine à l'étang Long. Recommandé pour les vélos hybrides ou tout-terrain.

### 4 Réseau de sentiers de l'île Robinsons (RSIR)

sentier de 5 km configuré en boucles interlacées et comprenant 11 éléments techniques optionnels. Situés sur des tronçons bifurquant du sentier principal, ces « éléments » sont conçus pour les adeptes du vélo de montagne de niveau débutant ou intermédiaire. Aire de pique-nique, stations d'observation et accès à la plage. Voir la page 15 pour de plus amples renseignements.



Nouveau!

## Vélo des côtes

Il n'y a pas de meilleur moyen de profiter du littoral spectaculaire du parc national de l'Île-du-Prince-Édouard que sur le siège d'un Vélo des côtes de Parcs Canada! Ces nouveaux vélos à quatre roues offrent aux familles et aux groupes un moyen amusant de visiter à leur propre rythme ce magnifique secteur de la province.

Nous avons des modèles pour deux et pour quatre personnes. Chaque Vélo des côtes est pourvu de places pour deux jeunes enfants à l'avant, de systèmes de pédales et de vitesses indépendants ainsi que d'un auvent aux couleurs vives qui vous permettent de rouler à l'ombre.

**Louez votre Vélo des côtes pour 40 \$ par demi-journée au camping de Stanhope.**





# BRACKLEY-DALVAY

## Restez et jouez

### Terrain de camping de Stanhope

Terrain de camping doté de tous les services avec emplacements sans services, avec 2 services et avec 3 services et nombreux emplacements accessibles. Abris-cuisine fermés, toilettes et programmes pour la famille offerts en juillet et en août. Vous trouverez plus de détails à la page 7.

### Complexe de la plage de Brackley

Ouvert du 16 mai au 19 octobre, le complexe de la plage de Brackley offre un accès pour fauteuils roulants à la plage, une vaste aire de stationnement et des services de cantine pendant les mois de juillet et août. Plage surveillée du 29 juin au 7 septembre.

### Complexe de la plage de Stanhope

Ouvert du 14 juin au 15 septembre, le complexe de la plage de Stanhope offre un accès pour fauteuils roulants à la plage, une aire de pique-nique, et une aire de stationnement. Plage surveillée du 29 juin au 30 août.

### Plage Ross Lane

Ouverte du 16 mai au 30 septembre. Plage surveillée du 30 juin au 23 août. Aires de stationnement et de pique-nique.

### Lieu historique national Dalvay-by-the-Sea

Autrefois une résidence d'été, ce magnifique bien patrimonial est aujourd'hui un hôtel de 25 chambres avec chalets de 3 chambres. Destination populaire pour des cérémonies de mariage avec salles à manger, installations pour événements et autres services aux visiteurs.

### Abri des sentiers de Dalvay

Ouverte du 18 mai au 12 octobre. Toilettes et aire de stationnement.


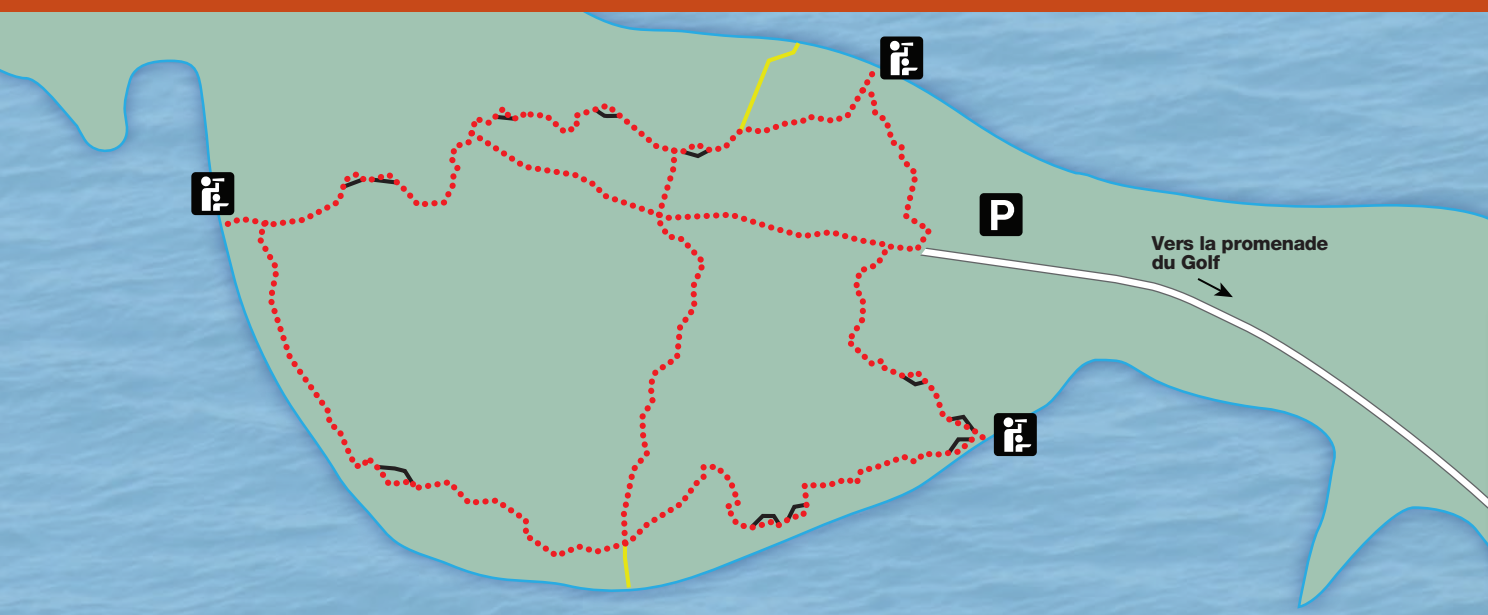


## CARTE DE L'ÎLE ROBINSONS

### Réseau de sentiers de l'île Robinsons (RSIR)

Le parc national de l'Île-du-Prince-Édouard présente le RSIR! Bienvenue au réseau de sentiers de l'île Robinsons, également connu sous le nom de « RSIR » – un réseau polyvalent de 5 kilomètres et le tout dernier ajout aux activités de plein air offert au parc. Situé sur une petite île qui abritait autrefois un terrain de camping populaire, ce réseau de sentiers familial offre des options aux randonneurs et aux cyclistes de tous les niveaux. Configuré en « boucles interlacées » offrant aux explorateurs le choix entre deux trajets, soit un parcours plus long et un parcours plus court, selon le niveau d'habileté et les contraintes de temps. Le sentier a été conçu pour les amateurs de vélo

de montagne, et des bifurcations équipées de 11 éléments techniques longent le sentier principal. Un après-midi sur le RSIR est une aventure de plein air visant à poser des défis aux adeptes du vélo de montagne de niveau débutant ou intermédiaire, mais ceux qui n'osent pas mettre leur talent de cycliste à l'épreuve sur les rampes et les bascules ne doivent pas s'abstenir pour autant d'emprunter le sentier : il leur suffit d'ignorer les embranchements et de rester sur le sentier principal pour profiter d'une magnifique promenade en vélo.



**À noter :** Le port des casques de bicyclette est obligatoire à l'Île-du-Prince-Édouard.



# CARTE DE GREENWICH

Greenwich, où se trouvent les plus grosses dunes de sable de l'Île-du-Prince-Édouard, a une longue tradition de liens avec les cultures Mi'kmaq et Acadienne et une histoire en constante évolution concernant le modelage et le remodelage de ses paysages par l'action du vent et des vagues.

Le chemin menant à Greenwich est peut-être un peu moins fréquenté que d'autres secteurs du parc national de l'Î.-P.-É., mais c'est une région à découvrir par l'exploration de ses sentiers, de sa plage et de son magnifique centre d'interprétation.



## Légende

Aire de pique-nique	Natation	Exposition	Boutique de souvenirs
Site accessible	Stationnement	Toilettes	Belvédère / Observation d'oiseaux
Information			

----- Chemin non asphalté	———— Route asphaltée	———— Autoroute
..... Sentier de difficulté faible	..... Sentier de difficulté moyenne	

## Randonnée et cyclisme

### 1 Sentier Tlaqatik

4,8 km (aller-retour). Découvrez l'histoire de la région et la relation des habitants avec la terre au fil des ans pendant votre trajet au bord de la baie St. Peters. Recommandé pour les vélos hybrides ou tout-terrain.

### 2 Dunes de Greenwich

4,8 km (aller-retour). Voyagez à travers les champs de vieilles fermes et un peuplement forestier et au-dessus de l'étang Bowley sur un trottoir de bois flottant alors que vous progressez vers votre première vue des dunes majestueuses de Greenwich. Une partie seulement de ce sentier peut être explorée en vélo. Vous pouvez vous rendre jusqu'à l'intersection du sentier Tlaqatik, puis vous devez poursuivre votre randonnée à pied. Vous pouvez emprunter des cadenas de vélo au Centre d'interprétation de Greenwich.

### 3 Havre Saint Pierre

1,1 km (aller-retour). Ce court sentier vous amène le long du rivage de la magnifique baie St. Peters. Ce sentier plat à surface naturelle est partiellement accessible en fauteuil roulant. Recommandé pour les vélos hybrides ou tout-terrain.

## Restez et jouez

### Centre d'interprétation de Greenwich

Ouvert du 17 juin au 7 septembre, ce bâtiment accessible comprend des toilettes, un terrain de stationnement, un centre d'information aux visiteurs, des expositions interactives et un film fascinant sur l'histoire de la région.

### Plage de Greenwich

Ouverte du 13 juin au 5 septembre. Surveillée du 30 juin au 23 août. Stationnement, aire de pique-nique, abris-cuisines et nombreux paysages merveilleux!





# Venez **JOUER** avec nous!

**Calendrier des activités estivales** Le parc national de l'Île-du-Prince-Édouard offre des programmes de découverte amusants pour les visiteurs de tous âges pendant les mois de juillet et août. Faites de votre visite une expérience des plus mémorables en passant du temps de qualité avec nos guides sympathiques et compétents! Renseignez-vous aux postes d'entrée au sujet des activités de la journée, car les conditions météorologiques peuvent avoir une incidence sur les calendriers des programmes, sans compter que des programmes spéciaux peuvent surgir!



## Programmes et activités Du 2 juillet au 7 septembre

	DIMANCHE	LUNDI	MARDI	MERCREDI	JEUDI	VEND.	SAMEDI
APRÈS-MIDI	<b>Dôme des découvertes</b> <i>Bilingue</i> Plage de Cavendish 12 h à 16 h			<b>Dôme des découvertes</b> <i>Bilingue</i> Plage de Brackley 12 h à 16 h			<b>Sculptures de sable 101</b> <i>Bilingue</i> Plage de Cavendish 13 h à 16 h
	<b>Sculptures de sable 101</b> <i>Bilingue</i> Plage de Brackley 13 h à 16 h			<b>Sculptures de sable 101</b> <i>Bilingue</i> Plage de Cavendish 13 h à 16 h	<b>Détectives de plage</b> <i>Bilingue</i> Complexe de la plage de Greenwich 14 h à 15 h		<b>Détectives de plage</b> <i>Bilingue</i> Complexe de la plage de Greenwich 14 h à 15 h
SOIRÉE		<b>Lobster Tales</b> <i>Anglais</i> Camping de Cavendish 20 h 30 à 21 h 30 (juillet) 20 h à 21 h (août)	<b>Histoires d'homards</b> <i>Français</i> Camping de Cavendish 20h30 - 21h30 (juillet) 20h00 - 21h00 (août)		<b>Cabaret Camping</b> <i>Anglais/Français</i> Camping de Cavendish/ Stanhope 20 h 30 à 21 h 30 (juillet) 20 h à 21 h (août)		



## Sculptures de sable 101

Êtes-vous prêt à construire un château au bord de la mer? Rassemblez la famille et joignez-vous à notre célèbre « sculpteur en résidence » pour apprendre à édifier des créations spectaculaires dans le sable. Lorsque vous aurez appris les trucs du métier, vous serez étonné de constater à quel point il est facile de transformer vos proches en des maîtres constructeurs de châteaux de sable!

## Cabaret camping

Les insulaires adorent les contes et la bonne musique de la Côte Est! Apportez une lampe de poche et une couverture, puis prenez place autour du feu de camp pour découvrir une toute nouvelle facette de la culture de la Côte Nord en compagnie de musiciens et de conteurs locaux.

## Dôme des découvertes

Difficile à manquer, impossible à oublier. Le Dôme des découvertes de Parcs Canada est une grosse tente colorée où se dérouleront pendant tout l'été une série d'activités interactives, de démonstrations touchant à la nature et de jeux de rôles costumés en compagnie de créatures qui figurent parmi les plus fascinantes de la Côte Nord.

## Histoires d'homards

Joignez-vous à nous pour un aperçu humoristique des débuts de carrière d'une pêcheuse de homard. Lorsqu'une insulaire transplantée quitte l'Alberta pour se lancer dans la pêche au homard, elle découvre avec fascination tout ce qu'elle peut retirer des profondeurs.


## Détectives de plage

On ne sait jamais ce qui pourrait échouer sur le rivage de la plage de Greenwich... En ouvrant l'œil, vous serez fasciné par l'étonnante gamme de formes de vie qui ont élu domicile dans ce coin de l'Île-du-Prince-Édouard. Joignez-vous à l'un de nos batteurs de grève pour découvrir les trésors qui se cachent juste sous vos yeux.





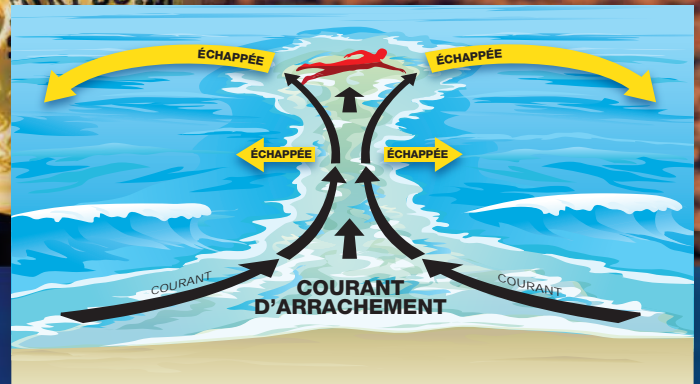
# Plages **MAGNIFIQUES** de l'Î.-P.-É.

 **Les animaux domestiques** sont interdits sur les plages du parc national, du 1er avril au 15 octobre, pour des raisons de santé publique, de sécurité et de conservation.

## Calendrier 2015 des services à la plage

Installations de la plage	Dates de surveillance	Cabines	Douches	Eau potable	Toilettes à chasse d'eau	Toilettes à compostage	Abris-cuisine	Cantine	Expositions	Fauteuils roulants pour la plage
Brackley	29 juin-7 sept	✓	✓	✓	✓			✓	✓	✓
Cavendish	29 juin-7 sept	✓	✓	✓	✓			✓	✓	
Camping de Cavendish (pour les campeurs)	30 juin-30 août	✓	✓	✓	✓		✓			✓
Greenwich	30 juin-23 août	✓				✓	✓		✓	
North Rustico	30 juin-23 août			✓						
Ross Lane	30 juin-23 août					✓				
Stanhope	29 juin-30 août	✓	✓	✓	✓		✓		✓	✓





## Courants d'arrachement

Apprenez comment vous sortir du courant

Les courants d'arrachement sont de puissants courants en direction du large qui peuvent entraîner même les meilleurs nageurs vers la mer.

Soyez prudent : Apprenez à nager, ne nagez jamais seul et, en cas de doute, n'entrez pas dans l'eau.

### Si le courant vous emporte :

- ne luttez pas contre le courant
- nagez vers l'extérieur du courant, puis ensuite vers la rive
- si vous n'arrivez pas à en sortir, faites la planche ou nagez debout
- si vous avez besoin d'aide, criez ou faites des signes vers la rive.

Parcs Canada et ses fournisseurs déploient tous les efforts raisonnables pour identifier les zones reconnues pour leurs courants d'arrachement, mais il se peut que certaines zones ne soient pas identifiées.

## Aidez à protéger les dunes de sable : Marchez et jouez ailleurs

Les tiges d'ammophile ondulant au gré du vent jouent un rôle important : leurs racines forment un filet organique qui ralentit le mouvement du sable soulevé par le vent et aide à la formation des dunes. Il suffit d'à peine 10 passages au même endroit pour détruire les plantes d'ammophile. Lorsque les plantes sont détruites, le sable est exposé au vent, ce qui crée des trous immenses appelés creux de déflation et rend les dunes plus sensibles à l'érosion par les tempêtes.

Faites votre part pour préserver les dunes. Restez à l'écart de ces dunes et rappelez à vos amis et à votre famille les dommages qu'ils pourraient causer en marchant sur l'ammophile ou en grim pant sur les dunes.





# Histoire vivante au **SITE PATRIMONIAL GREEN GABLES!**

Promenez-vous dans le lieu où se déroule l'action de meilleur roman à succès de tous les temps au Canada, « Anne... la maison aux pignons verts » ! L'édition du roman « Anne... la maison aux pignons verts », écrit par l'auteure de l'Île-du-Prince-Édouard L. M. Montgomery, n'a jamais été épuisée depuis sa première publication il y a plus de 100 ans. Il s'agit de l'histoire d'une petite orpheline rousse pleine de cran qu'un frère et une sœur d'un certain âge ont accueilli dans leur maison familiale appelée « Green Gables ». Ce roman a touché le cœur de millions de lecteurs et de lectrices partout dans le monde. Aujourd'hui, les amateurs du livre affluent vers Green Gables pour s'immerger dans le paysage de l'histoire, pour trouver la source d'inspiration de Montgomery et pour réaliser le rêve de leur vie, soit voir sur place les endroits à propos desquels ils ont lus.

Commencez votre visite par le visionnement d'un court film au sujet des expériences vécues par Montgomery à Cavendish et découvrez les nombreuses expositions au Centre d'accueil. Vous pourrez voir les premières éditions du roman, ainsi que la machine à écrire que l'auteure a utilisée pour créer ses chefs-d'œuvre littéraires. Puis, sortez et remontez dans le temps pour explorer le monde imaginaire d'Anne.

La maison et le terrain ont été superbement restaurés et décorés dans les moindres détails afin de correspondre au monde décrit par Montgomery. Marchez dans les traces de l'auteure en empruntant le magnifique Chemin des amoureux, aventurez-vous courageusement dans la Forêt hantée, et ne manquez pas la chance de participer aux programmes amusants offerts tout au long de l'été, qui ne manqueront pas de plaire aux « âmes sœurs » de tout âge. Enfin, une visite à Green Gables ne serait pas complète sans un arrêt au Butter Churn Café pour une délicieuse collation et une bouteille de syrop de framboise – une façon « insoutenablement délicieuse » de finir la journée, comme pourrait le dire Anne!





## Droits d'entrée quotidiens

Du 1er mai au 30 juin / du 8 septembre au 31 octobre	Du 1er juillet au 7 septembre	
6,30 \$	7,80 \$	<b>Adulte</b> (de 17 à 64 ans)
5,40 \$	6,55 \$	<b>Aîné</b> (65 ans ou plus)
3,15 \$	3,90 \$	<b>Jeune</b> (de 6 à 16 ans)
15,70 \$	19,60 \$	<b>Famille</b> (2 adultes et jusqu'à 5 enfants)

## Heures d'ouverture

### Du 1er mai au 31 octobre :

Ouvert tous les jours, de 9 h à 17 h

### Du 1er au 30 novembre :

Ouvert sur rendez-vous seulement.  
Des droits spéciaux doivent être réglés.







Lieu historique national  
Province House

Province House  
National Historic Site

# UNE TOUTE NOUVELLE FAÇON D'EXPLORER

# A BRAND NEW WAY TO EXPLORE

Des travaux de conservation seront réalisés à Province House tout au long de 2015, mais vous pouvez toujours découvrir le berceau de la Confédération au moyen de l'application officielle de Province House de Parcs Canada!

Province House is undergoing conservation work throughout 2015, but you can still experience the Birthplace of Confederation with the official Parks Canada Province House App!

Visitez le site  
[parcscanada.gc.ca/provincehouse](http://parcscanada.gc.ca/provincehouse)  
pour en apprendre davantage.

Visit [parcscanada.gc.ca/provincehouse](http://parcscanada.gc.ca/provincehouse)  
to learn more.



Parcs  
Canada

Parks  
Canada

Canada