

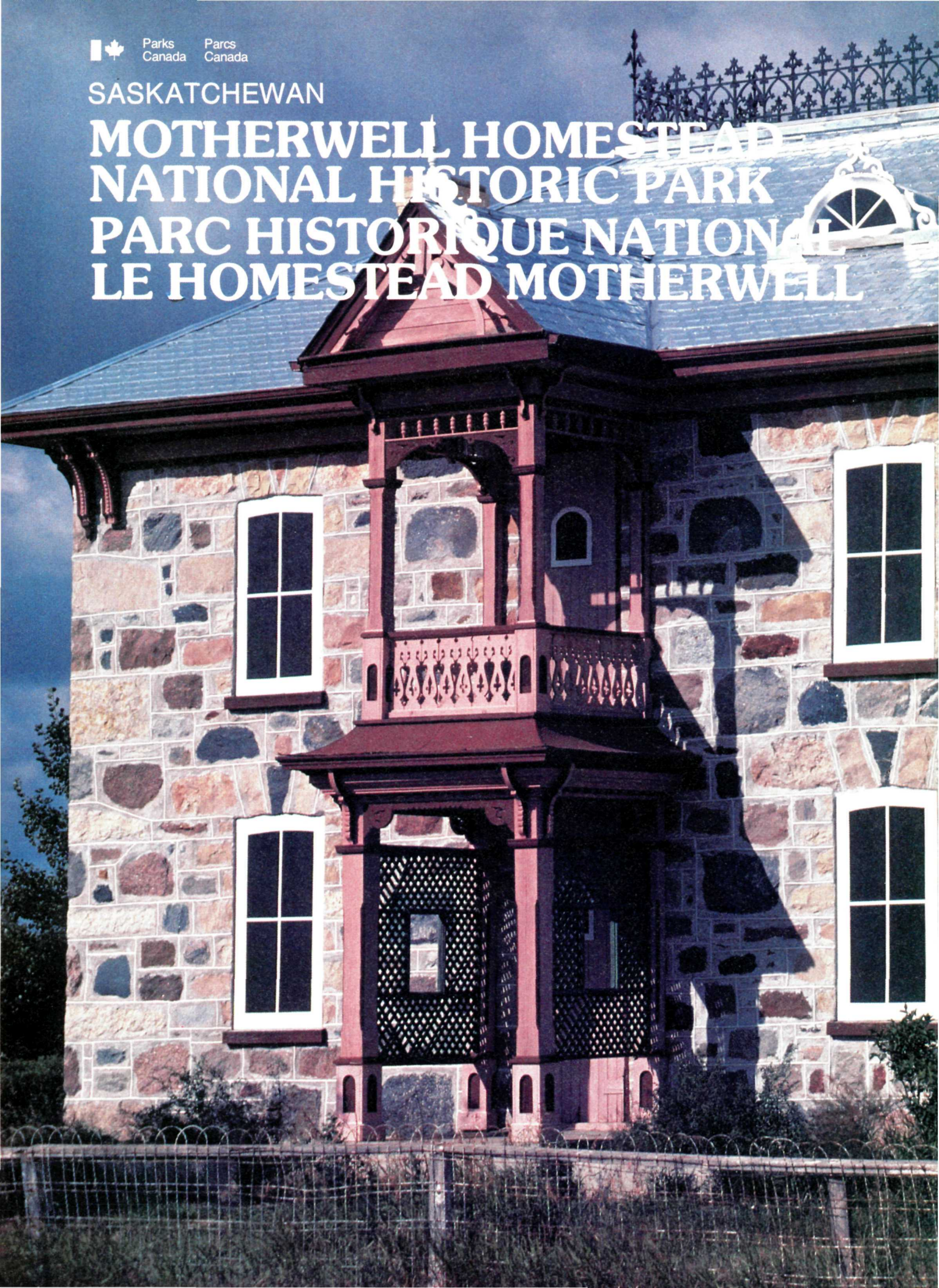


Parks  
Canada

Parcs  
Canada

SASKATCHEWAN

# MOTHERWELL HOMESTEAD NATIONAL HISTORIC PARK PARC HISTORIQUE NATIONAL LE HOMESTEAD MOTHERWELL





The balcony over the front entrance overlooked miles of prairie land. (Before restoration).  
Le balcon au-dessus de l'entrée principale dominait la vaste prairie (avant la restauration).

#### COVER

The house at Lanark Place reflects the Ontarian roots of many of the settlers who emigrated to Western Canada in the latter part of the 19th Century.

#### COUVERTURE

La maison à Lanark Place reflète bien les origines ontariennes d'un grand nombre de pionniers qui émigrèrent vers l'Ouest du Canada à la fin du 19e siècle.

8 km south from Highway 10 at Abernethy

8 km au sud de la route 10 à Abernethy

Area Superintendent  
Motherwell Homestead National  
Historic Park  
Abernethy, Saskatchewan  
SOA OAO

Directeur du District  
Parc historique national Le Homestead  
Motherwell  
Abernethy (Saskatchewan)  
SOA OAO

A gracious farm near Abernethy, Saskatchewan, the W.R. Motherwell homestead became a national historic site in 1966.

The owner, William Richard Motherwell (1860-1943) was an eminent Canadian, in the mainstream of Canadian politics and strongly associated with the agrarian movement in this country. Born in Lanark County, Ontario, he was one of the first settlers in the Pheasant Hills district in southeastern Saskatchewan. Along with numerous other Ontarian settlers, he acquired a 160 acre homestead grant and built a farmhouse and stable typical of the period.

These Ontarians played a crucial role in the early settlement of western Canada. The society they established on the prairies was based upon the values they had brought with them from the east, and they pressured later groups of immigrants to develop communities in a similar pattern.

Motherwell's farmstead, which he eventually called Lanark Place, is a good example of the Ontarian attempt to transplant a way of life to the prairies. Like many other Ontarian settlers, he planted extensive treelines to assist in soil conservation and to provide shade and wind shelter . . . hoping, at the same time, to create an oasis-like haven in an otherwise barren landscape, to remind him of his eastern heritage.

The house at Lanark Place, built in 1897 of cut fieldstone, is a solid and dignified Italianate-style building typical of 19th century Ontario. The barn, also an Ontario transplant, is a good example of a double-pitched gambrel roof design that is perhaps the most popular style on the Canadian prairies.

Motherwell's many years of public service began in 1901 when he co-founded the Territorial Grain Grower's Association at Indian Head, eventually becoming its first president. From 1905-1918 he was Saskatchewan's Minister of Agriculture and was elected to the House of Commons in 1921, serving as federal Minister of Agriculture during the twenties.

Although Motherwell's contribution to scientific agriculture was perhaps greater than that of any other politician of the period, it was achieved mainly through his influence as a publicist of new technologies. However, before his appointment to the Saskatchewan cabinet, he was also a successful farmer in his own right. Throughout the 1880s he won numerous prizes in local agricultural fairs for his produce, and he was the first farmer in his district to summer fallow his fields.

Since Lanark Place reached maturity in the pre-World War I period and is closely identified with the various facets of Motherwell's career, Parks Canada is restoring the entire homestead — including the house, outbuildings and landscape — to the 1910-1914 period.

Le homestead Motherwell, une belle ferme près d'Abernethy (Saskatchewan), devint un lieu historique national en 1966.

Le propriétaire, William Richard Motherwell, un Canadien distingué, joua un rôle de premier plan dans la politique canadienne et s'associa au mouvement agraire au pays. Né dans le comté de Lanark (Ontario) en 1860, il fut un des premiers colons dans la région Pheasant Hills, au sud-est de la Saskatchewan. Comme bien d'autres colons venant de l'Ontario, il reçut une concession statutaire de 160 acres (64 hectares) sur laquelle il construisit une maison et une étable selon le modèle de l'époque.

Ces Ontariens influencèrent grandement la colonisation de l'Ouest canadien. La société qu'ils établirent sur les prairies reposait sur leurs valeurs. Ils imposèrent ces mêmes valeurs aux groupes ultérieurs d'immigrants lors de l'aménagement de leurs communautés.

Le homestead Motherwell, que son propriétaire nomma "Lanark Place", représente un style de vie ontarien transplanté aux prairies. Comme plusieurs autres colons en provenance de l'Ontario, Motherwell planta des rangées d'arbres pour aider à la conservation du sol et pour fournir de l'ombre et un abri contre le vent, espérant à la fois créer un genre d'oasis boisée lui rappelant des paysages de l'est sur cette vaste prairie.

La maison à Lanark Place, construite en pierre des champs en 1897, suit le style italien simple et digne, typique des bâtiments de l'Ontario au 19e siècle. L'étable, démontrant fortement sa parenté ontarienne par son toit à double-pente, représente le genre le plus populaire sur les prairies canadiennes.

Motherwell débuta son service à la communauté en 1901, en participant à la fondation de l'Association territoriale des producteurs de grain et en y devenant son premier président. De 1905 à 1918, il fut ministre de l'Agriculture de la Saskatchewan, puis élu député à la Chambre des Communes en tant que ministre fédéral de l'Agriculture dans les années '20.

La contribution de Motherwell à l'agriculture scientifique, peut-être plus grande que celle de tout autre politicien de cette période, fut atteinte surtout grâce à son influence en tant que publicitaire pour la nouvelle technologie. Avant même sa nomination au gouvernement de la Saskatchewan, il était un fermier accompli. Durant les années 1880, il gagna de nombreux prix à des expositions agricoles locales et fut un des premiers fermiers de son district à pratiquer la jachère d'été.

Puisque Lanark Place s'est épanouie dans la période qui précéda la Première Guerre mondiale et que l'endroit est étroitement relié aux différents aspects de la carrière de Motherwell, Parks Canada restaure la propriété entière, y compris la maison, les communs et le paysage, à l'époque de 1910-1914.



1



2



3



4

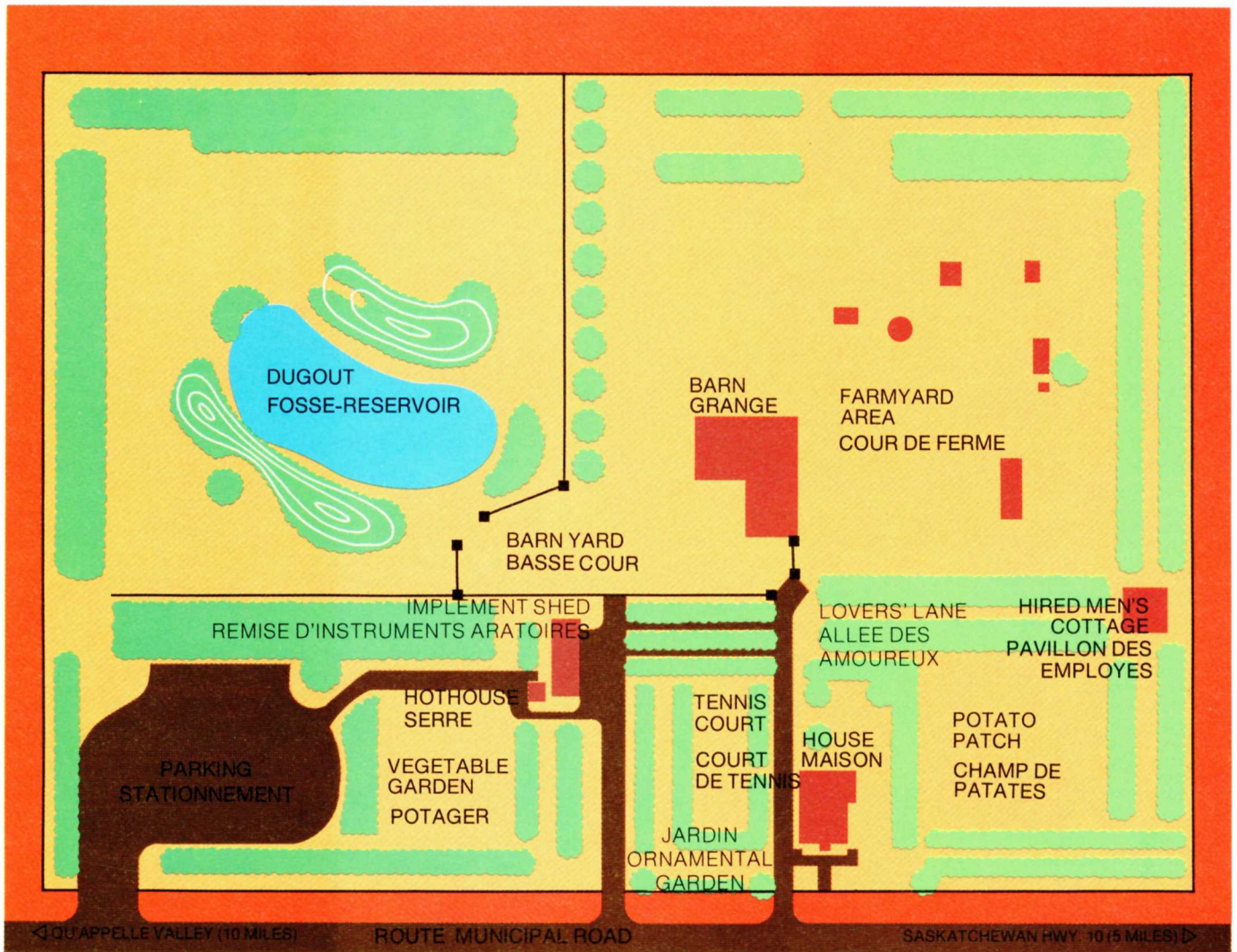


5



6

1. The dugout, which was surrounded by shelter belts to trap snow in winter, was the principal source of water on the homestead.
  2. The Motherwell house before World War 1.
  3. This was a fitting home for a provincial, and later a federal, Minister of Agriculture.
  4. Local fieldstone, collected by Motherwell during his homesteading years, was used to build the house.
  5. Ornamental paired brackets, typical of scrollwork on Victorian Italianate-styled houses.
  6. The large barn, built in 1907, housed much of the feed and livestock in Motherwell's mixed farming operation. (Before restoration).
1. La fosse-réservoir, entourée d'un rideau protecteur retenant la neige en hiver, était la principale source d'eau de l'exploitation agricole.
  2. La maison Motherwell avant la Première Guerre mondiale.
  3. La maison convenait parfaitement à un ministre de l'Agriculture du gouvernement provincial et plus tard du gouvernement fédéral.
  4. Motherwell amassa des pierres des champs locales pour construire la maison.
  5. Paire de consoles, ornement typique des maisons victoriennes dans le goût italien.
  6. L'imposante grange, construite en 1907, abritait une grande partie du fourrage et du bétail de l'exploitation agricole de Motherwell (avant la restauration).

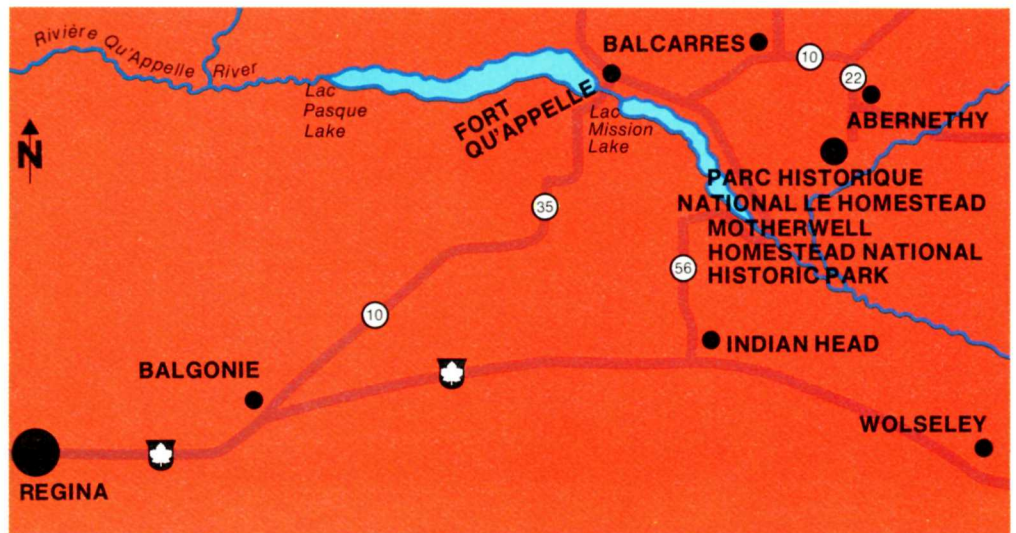


**LEGEND**

- Saskatchewan
- Motherwell Homestead National Historic Park
- Building
- Fence

**LEGENDE**

- Saskatchewan
- Parc historique national Le Homestead Motherwell
- Bâtiment
- Clôture



Published by authority of the Minister of the Environment  
 ©Minister of Supply and Services Canada 1983  
 Publié en vertu de l'autorisation du ministre de l'Environnement  
 ©Ministère des Approvisionnements et Services Canada 1983  
 QS-R121-000-BB-A1