



© Expédition Agassiz / J. Lapointe



© M. Maherte



© V. Pachapault



© M. Thériault

## Informez-vous

- Cahier d'activités et services
- Cartes et Guide de découverte
- Réglementation du parc
- Liste des transporteurs maritimes reconnus par Parcs Canada



Réserve de parc national de l'Archipel-de-Mingan  
parcsCanada.gc.ca

# Vibrez au rythme des îles de Mingan!



# Des îles de rêve

Bienvenue dans l'archipel de Mingan! Dans un décor envoûtant, venez explorer les rivages, vous enivrer d'air marin et découvrir un endroit spectaculaire au cœur d'une nature généreuse.

Imaginez la côte parsemée de près de mille îles et îlots, sur plus d'une centaine de kilomètres... Falaises, estrans rocheux, plages, forêts, tourbières, colonies d'oiseaux, plantes arctiques... L'endroit, magique, n'a de cesse d'envoûter les amateurs de la nature, d'inspirer les artistes, d'attirer les marcheurs. Et pour cause! Dans une atmosphère fantastique, les monolithes se trouvant sur la quarantaine d'îles calcaires de l'archipel racontent une histoire vieille de près de 500 millions d'années. Quant aux fossiles, ils témoignent de l'époque lointaine où une mer chaude baignait le territoire. Voyagez dans le temps...

La flore riche et diversifiée des îles de Mingan, avec ses spécimens rares, fascinera à coup sûr les botanistes, accomplis ou en herbe. Le territoire regorge d'oiseaux marins dont les yeux maquillés et le plumage foncé font le délice des photographes. Et que dire des baleines... Un émerveillement sans cesse renouvelé pour les explorateurs de ce paradis bien gardé.

Échappez-vous du quotidien! Venez prendre une grande bouffée d'air pur et flâner tout à votre aise en dehors du temps. Parcourez les îles à pied et découvrez une à une leurs richesses. Prolongez l'aventure en y passant la nuit : offrez-vous le dépaysement en camping avec des amis, en amoureux, en famille. Vous savourerez le mystère et la beauté. Une expérience de qualité dont vous vous souviendrez à jamais.

# Respirez l'air salin



© Parcs Canada / J. Pleau

## Optez pour un environnement sans trace

- Respectez les zones protégées, demeurez dans les sentiers
- Soyez sensible au dérangement des oiseaux nicheurs
- Laissez vos animaux domestiques à la maison, leur présence est interdite sur les îles
- Rapportez vos déchets et gardez les endroits propres



© Parcs Canada / J. Pleau

### ADRESSE UTILE

Parcs Canada (bureau administratif)  
1340, rue de la Digue  
Havre-Saint-Pierre (Québec) G0G 1P0  
Tél. : 418 538-3331 • Téléc. : 418 538-3595

### INFORMATION GÉNÉRALE

Service d'information sans frais : 1 888 773-8888  
parcsCanada-que@pc.gc.ca  
www.parcsCanada.gc.ca/mingan  
Information et réservation de camping :  
Centre d'accueil et d'interprétation de Havre-Saint-Pierre  
418 538-3285  
Centre d'accueil et d'interprétation de Longue-Pointe-de-Mingan  
418 949-2126  
Information :  
Poste d'accueil de Baie-Johan-Beetz  
418 539-0193  
Poste d'accueil d'Aguanish  
418 533-2228

### RENSEIGNEMENTS SUPPLÉMENTAIRES

Tourisme Duplessis  
1 888 463-0808 • www.tourismeduplessis.com  
Ministère des Ressources naturelles et de la Faune  
418 538-2703  
Prévisions météorologiques  
418 949-2912

### TABEAU DES DISTANCES ROUTIÈRES (ROUTE 138)

Montréal	Québec	Sept-Îles	Longue-Pointe-de-Mingan	Mingan	Havre-Saint-Pierre	Baie-Johan-Beetz	Aguanish	Natashquan
891 km	642 km	175 km	10 km	36 km	65 km	56 km	29 km	
1066 km	817 km	185 km	46 km	101 km	121 km	157 km	186 km	150 km
1076 km	827 km	221 km	46 km	101 km	121 km	157 km	186 km	150 km
1112 km	863 km	221 km	46 km	101 km	121 km	157 km	186 km	150 km
1177 km	928 km	286 km	111 km	101 km	121 km	157 km	186 km	150 km
1233 km	984 km	342 km	167 km	157 km	121 km	56 km	85 km	29 km
1262 km	1013 km	371 km	196 km	186 km	150 km	85 km	29 km	

**Urgence - Emergency**  
**1 888 762-1422**

Crédits photos page couverture :  
© MTOU / C. Bouchard  
© Parcs Canada / J. Pleau  
© V. Beaudin  
© Parcs Canada / J. Pleau  
© J. Valcourt

This publication is also available in English

Credits, communication visuelle - Impression B&C

Parcs Canada Parks Canada

Canada

© Parcs Canada / E. Le Bid

Agrémentez votre séjour

- Bouteille d'eau
- Vêtements chauds
- Chaussures de marche






# Découvrez la nature d'île en île

Centre d'accueil et d'interprétation	Phare	Aire de pique-nique	Accessible aux personnes à mobilité réduite
Départ de transport maritime	Betvédère	Abri cuisine	Accessible avec aide aux personnes à mobilité réduite
Marina	Sentier de randonnée balisé	Camping	Île privée
Débarcadère	Activités d'interprétation	Abri d'urgence	Ces secteurs sont fermés à la circulation durant la période de nidification des oiseaux marins
Mouillage des bateaux de plaisance			La circulation sur l'île Nue de Mingan est permise uniquement sur le littoral

**Le territoire**  
Étalé sur 152 km, face aux municipalités comprises entre Longue-Pointe-de-Mingan et Aguanish, le parc compte une quarantaine d'îles et îlots calcaires et près de mille îlots granitiques.


Les îles sont accessibles par l'entremise de transporteurs maritimes reconnus par Parcs Canada

Recherchez ce logo :



**L'île aux Perroquets**

Site panoramique par excellence, ce lieu enchanteur se prête à l'observation d'oiseaux et de mammifères marins. Cette île abrite un phare qui a été gardé par des personnages marquants de l'histoire régionale.




**L'île Nue de Mingan**

Un endroit étonnant qui dissimule, sous une apparence dénudée, un milieu extrêmement fragile : la lande. De multiples ressources ajoutent au spectacle : plantes, oiseaux, mammifères marins, monolithes et fossiles.



**La Grande Île**

Ses paysages envoûteront les amateurs de la nature en quête de tranquillité, d'émerveillement et d'évasion. De gigantesques monolithes se dressent fièrement face à la mer, dont un magnifique « château » et un « zoo » peuplé d'animaux de pierre, vieux de quelques millénaires.



**L'île Quarry**

Une visite au cœur de l'île vous permettra de parcourir différents habitats et de découvrir le côté fascinant de ses falaises mortes. Cette traversée saura en éblouir plus d'un, puisqu'elle mène à la rencontre de saisissants monolithes connus sous le nom de « Pots de fleurs ».



**L'île Niapiskau**

Cette île abrite la célèbre « Madame de Niapisca », comme l'a baptisée le poète Roland Jomphe. La splendeur de ce monolithe et celle des autres géants calcaires suscite l'admiration et donne envie d'en apprendre davantage sur l'origine de ces sculptures insolites.



**L'île du Fantôme**

Son sentier naturel invite à la découverte d'une flore variée. Les monolithes arrondis, les platiers divisés en damiers et les falaises accueillent des oiseaux marins qui sauront, à coup sûr, capter l'attention.



**L'île du Havre**

Située à moins d'un kilomètre au large de Havre-Saint-Pierre, cette île initie les visiteurs à l'univers particulier de l'archipel. Une balade sur son pourtour permet d'admirer ses falaises érodées par le temps et les richesses de son littoral.



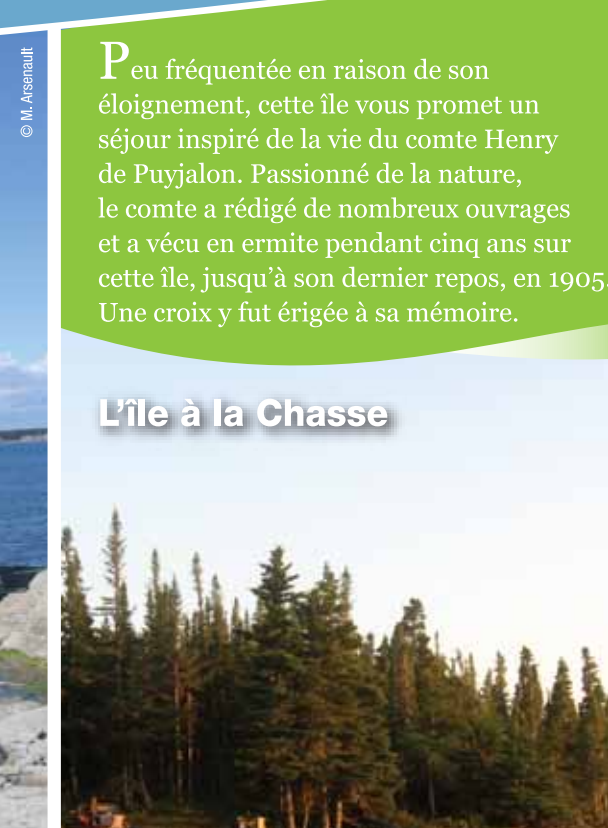
**La Petite île au Marteau**

Témoins de temps anciens, le phare et ses maisons ajoutent charme et cachet à ce milieu unique. L'île se prête à la promenade, au pique-nique et à la détente, que vous voyagez seul, en famille ou en groupe. Observez-y oiseaux marins, polygones de tourbe, fossiles et falaises festonnées. Nature et culture sont à votre portée!



**L'île de la Fausse Passe**

Éblouissement et extase assurés! Cette île donne l'occasion d'admirer de remarquables monolithes et de se laisser séduire par les falaises et les plantes qui bordent son littoral.



**L'île à la Chasse**

Peu fréquentée en raison de son éloignement, cette île vous promet un séjour inspiré de la vie du comte Henry de Puyjalon. Passionné de la nature, le comte a rédigé de nombreux ouvrages et a vécu en ermite pendant cinq ans sur cette île, jusqu'à son dernier repos, en 1905. Une croix y fut érigée à sa mémoire.



**Les îles et îlots de l'Est**

De magnifiques points de vue, à partir de la baie Pontbriand ou de la rivière Cornuelle, permettent d'observer de la terre ferme ces îles et îlots aux couleurs rosées. Ce secteur exceptionnel abrite un lieu de prédilection pour la nidification d'oiseaux marins, soit le plus grand refuge d'oiseaux migrateurs du Québec.