



Parc national
Kouchibouguac

GUIDE DU VISITEUR 2021



Parcs
Canada

Parks
Canada

Canada

BIENVENUE!

Bienvenue chez vous au parc national Kouchibouguac! Que représente Kouchibouguac pour vous? Est-ce un mot Mi'gmaq qui veut dire « la rivière aux longues marées » ou encore « la rivière qui coule et s'intègre dans la forêt »? Est-ce votre plage ou votre terrain de camping préféré? Est-ce votre endroit de choix pour la pêche à la truite? Est-ce un lieu qui vous rappelle de beaux souvenirs d'un temps passé, avant que ce parc soit un parc? L'essentiel, c'est que le parc national Kouchibouguac est là pour vous et pour tous les Canadiens et Canadiennes. Il est là pour préserver l'un des plus beaux paysages de notre grand pays.

Ce parc, d'une superficie de 238 km², protège et présente une zone côtière spectaculaire et dynamique composée d'îles-barrières sablonneuses, d'estuaires, de rivières influencées par les marées, de marais salés, de tourbières, de forêts ainsi que des lacs d'eau douce et des ruisseaux. Nos équipes travaillent sans relâche à protéger la santé de ces écosystèmes et des espèces qui y habitent. Elles oeuvrent également à vous accueillir et assurer que tous sont sensibilisés à l'importance de la protection de ce lieu très précieux lorsqu'ils jouissent des activités dans le parc.

Lors de votre exploration du parc national Kouchibouguac, vous pourrez faire du camping, vous prélasser sur la plage, nager, faire du vélo ou de la randonnée ou encore prendre part à un programme d'interprétation. Pourquoi choisir qu'une activité? Profitez-en et faites-en plusieurs, sinon toutes! Le parc est là pour vous. Alors, amusez-vous bien ; partez à la découverte de nouveautés, ou retrouvez des lieux prisés ou des activités familiales. Assurez-vous de garder ces expériences dans vos coeurs et vos souvenirs, et revenez nous voir... chez vous au parc national Kouchibouguac.

Géraldine Arsenault
DIRECTRICE
UNITÉ DE GESTION DU NORD DU N.-B.
PARCS CANADA

EPTJILITAAG!

Eptjiasi Kouchibouguac National Park!
Tal tetemen gil taloag Kouchibouguac otjit giil? Migemaoei na glosogagen teloag "sipo tan pitjipogoeg" gesnet "sipo tan pisgoitg nepogtog"? Maoigsatemen giil oot sitem tet gesnet tan gotjemog etl maoolting ag gentgonim? Gesatemen etg goitamen tet? Pogoitetemen ola magemigeo geseg menag Parkinogeg? Tan gepemeg na Kouchibouguac National Park ne eteg otjit giil ag emset Canadianag. Eteg na otjit maliaptemeneo tan maoi oelamog magemigeo tan eteg gemetinag.

Ola 238 km² park na maliapteg ag neatog tan memon oelamogel sitemel tjatjigtog tan negetategel menigol, nemetjigtenn, sipol, salaoegel emgogtel, nipogtel, gospemel ag tjiptotjitel. Logeoinoog na atigenitatjig tan tel maliaptemititj oelpemiagten ecosystem ag tan tesit oisis tan oigit. Oeltasoalessig tan totjo pegisin ag genoatagetitjig tan tel gepemeg ola magemigeo tan totjo eoegetotitj park.

Tan teli alasin Kouchibouguac National Park, gisi campeoites, sangeoetes sitemog, algasin, amalegan gesnet gisi etgoeioates tan notji gegenatagetiteotjeg. Gato gogeo paseg otji telogetes neotei gogei? Pogelg gogei teloge, tje tlai emset gogei telogen! Eteg na park otjit giil. Egsalsi tan tel oetjigon gogei pilei gesnet apatji nasalsi tan gogei gesatemotep gesnet tan gogei nenemen. Egamlamong igato ag tan pegoitetes oetjigoategemg. Ap tjogoetes ag nemiitesnen... ola gignag Kouchibouguac National Park.

Géraldine Arsenault
NIGANES
OGATNOGEI NEW BRUNSWICK FIELD UNIT
PARCS CANADA

TABLE DES MATIÈRES

- 4 Droits d'entrée
- 5 Centre d'accueil
- 6 COVID-19
- 7 Sécurité du visiteur
- 8 Terrains de camping
- 10 Guide des sentiers
- 12 Carte géographique
- 14 Vélo et aventures nautiques
- 15 Bateaux motorisés
- 16 Plages de rêves
- 17 Réserve de ciel étoilé
- 18 Un regard sur notre faune
- 21 Un regard sur notre flore
- 22 Enseignements Mi'gmaq
- 23 Programmes et activités

DROITS D'ENTRÉE

Les recettes provenant des droits d'utilisation sont réinvesties dans les services et installations du parc tels que : l'entretien des routes, des sentiers et des aires d'utilisation diurne, la sécurité du public, l'information aux visiteurs et les programmes d'interprétation.

**ENTRÉE
GRATUITE POUR
LES JEUNES DE
17 ANS ET MOINS**

	Adulte 18-64	Ainé 65+	Jeune 17 et moins	Famille ● Groupe Jusqu'à 7 personnes visitant ensemble dans un même véhicule.
Jour				
Été 26 juin - 6 sept. Hiver 1 déc. - 31 mars	7,90 \$	6,90 \$	Gratuit	16 \$
Printemps 1 avril - 25 juin Automne 7 sept. - 30 nov.	3,90 \$	3,20 \$	Gratuit	8 \$
Laissez-passer saisonnier - Kouchibouguac				
Acheteurs hâtifs 1 avril - 14 juin	24,02 \$	21,05 \$	Gratuit	60,09 \$
Prix régulier	40,06 \$	35,05 \$	Gratuit	80,23 \$
Saison automne	24,02 \$	21,05 \$	Gratuit	48,09 \$



Carte d'entrée Découverte de Parcs Canada

Multipliez à l'infini les occasions d'explorer près de **100 endroits** qui exigent des frais d'entrée.

	Adulte 18-64	Ainé 65+	Jeune 17 et moins	Famille ● Groupe Jusqu'à 7 personnes visitant ensemble dans un même véhicule.
	69,19 \$	59,17 \$	Gratuit	139,40 \$

CENTRE D'ACCUEIL

Les détails sont susceptibles d'être modifiés en fonction de l'évolution de la situation liée à la COVID-19 et les mesures de santé publique.

Laissez notre personnel vous aider à planifier votre séjour! Lors de votre visite, plongez-vous dans nos expositions et découvrez la riche histoire des anciens résidents du parc.

NOUVELLE BOUTIQUE PARCS CANADA!

Vous ne pourrez pas ramener Kouchibouguac chez vous, mais vous pourrez certainement vous procurer des souvenirs de votre visite. Arrêtez-vous au centre d'accueil des visiteurs pour vous procurer les produits officiels de Parcs Canada et les collections Série Signature et Vintage de Kouchibouguac. **Chaque achat de produits dérivés officiels appuie les destinations administrées par Parcs Canada.**

EXPOSITIONS*

SOUVENIRS DE NOS COLLECTIVITÉS

Apprenez, contemplez et faites un retour sur l'histoire de communautés jadis prospères et la tourmente occasionnée par l'expropriation de résidents acadiens et anglophones de leur terre pour faire place à la création du parc.

POINT DE RENCONTRE DE LA TERRE, LA MER ET LES GENS

Découvrez les écosystèmes du parc, ses impressionnants paysages côtiers et l'histoire humaine datant de plusieurs siècles.

**Disponibles sur réservation seulement pour la saison 2021.*

HEURES D'OPÉRATION

Haute saison

Tous les jours
8 h à 20 h
19 juin au 6 septembre

Saison intermédiaire

Tous les jours
9 h à 17 h
20 mai au 18 juin
7 septembre au 11 octobre

Centre d'accueil

506.876.2443

Des fauteuils roulants tout-terrain sont disponibles ici.



COVID-19 ET VOTRE VISITE

La visite du parc national Kouchibouguac sera différente de ce qu'elle était par le passé.

Afin d'éviter l'encombrement de la circulation et de respecter les conseils des autorités de santé publique en matière de distanciation physique, les visiteurs sont encouragés à choisir des jours et des heures lors desquels le parc est moins fréquenté pour profiter au maximum de leur expérience. Les visiteurs sont également encouragés de planifier à l'avance en consultant le site Web du parc avant leur visite pour en savoir plus.

ÉTIQUETTE DU PLEIN AIR DE PARCS CANADA

Merci de suivre l'étiquette du plein air pendant la pandémie de la COVID-19.

Respectez l'**éloignement physique**.



Suivez les **règles d'hygiène**.

Ajustez vos plans. Évitez les périodes et les lieux à fort achalandage ainsi que les activités à risque élevé.



Cédez le passage aux utilisateurs venant en sens inverse aux passages étroits.

Soyez **respectueux** d'autrui.



Respectez les **fermetures** et les **restrictions**.

Ralentissez sur les sentiers.



Ne laissez aucune trace.

Informez les autres de votre **intention de passer** en utilisant votre voix ou une cloche de façon courtoise.




RESTEZ INFORMÉS

Pour les mises à jour les plus récentes, visitez le site Web du Gouvernement du Nouveau-Brunswick : gnb.ca/coronavirus

 parcscanada.ca/kouchibouguac

 PNKouchibouguac

 @PNKouchibouguac

 506-876-2443

Service d'information par téléphone
Disponible à tous les jours de
8 h à 20 h

SÉCURITÉ DU VISITEUR

La sécurité est l'affaire de tous.

À Parcs Canada, notre priorité est de vous assurer une visite sécuritaire en gérant les dangers et en communiquant les informations les plus récentes par l'entremise de notre personnel, de notre site Web et des réseaux sociaux. Les visiteurs peuvent aussi contribuer à garantir leur propre sécurité.

RENSEIGNEZ-VOUS AVANT DE PARTIR

Planifiez votre itinéraire, vérifiez les prévisions météorologiques, informez-vous sur le terrain et les conditions avant de partir et restez sur les sentiers désignés.

APPORTEZ L'ESSENTIEL

Apportez des vêtements de rechange, un appareil de communication, des rations d'eau et de la nourriture supplémentaires, un sifflet et une trousse de premiers soins.

INFORMEZ QUELQU'UN DE VOTRE ITINÉRAIRE

Dites toujours à quelqu'un où vous allez, qui vous accompagne, quels matériaux vous apportez, quel itinéraire vous suivrez et quand vous prévoyez revenir. En cas d'urgence, cela aidera les équipes de recherche et de sauvetage à vous trouver plus rapidement. En hiver, ne vous aventurez pas sur la glace.

VOUS N'ÊTES PAS SEUL

Traitez les animaux sauvages avec le respect qu'ils méritent et dont ils ont besoin. Il est interdit d'approcher ou de nourrir les animaux sauvages. **Tenez votre animal de compagnie en laisse en tout temps.**

Pour signaler une personne perdue, une personne qui nourrit ou attire la faune, un feu de forêt, un animal agressif, un bruit excessif ou des perturbations dans le parc, téléphonez au 1-877-852-3100.

LES JEUNES

Avise un adulte où tu vas. Si tu te perds, **serre un arbre** et reste au même endroit. Reste au chaud et au sec en **rentrant ta chemise** dans tes pantalons. Aide les sauveteurs à te trouver **en répondant à leurs appels.**

VOUS PASSEZ LA NUIT CHEZ NOUS?

Vous êtes entre bonnes mains.

Les visiteurs doivent respecter les restrictions locales et provinciales en matière de voyage, y compris les exigences relatives à l'auto-isolement. Il n'est pas possible de s'isoler dans les terrains de camping de Parcs Canada. Les visiteurs doivent satisfaire à toutes les exigences provinciales en matière d'auto-isolement avant d'arriver au parc national Kouchibouguac pour y camper.



NE DÉPLACEZ PAS DE BOIS DE CHAUFFAGE!

En raison de l'impact potentiel d'insectes ravageurs tels que l'Agrile du frêne, le Puceron lanigère de la pruche et le Longicorne brun de l'épinette sur les forêts du N.-B., l'importation du bois à brûler est interdite au parc national Kouchibouguac.

➔ [RESERVATION.PC.GC.CA](https://reservation.pc.gc.ca)

☎ 1-877-RESERVE

TERRAIN DE CAMPING SOUTH KOUCHIBOUGUAC

South Kouchibouguac est le terrain de camping principal du parc, situé à seulement 2 kilomètres de la fameuse plage Kellys. Une buanderie, une cantine et des refuges avec salles de bain et douches ne sont que quelques-uns de nos services offerts.

Le **CAMPING ÉQUIPÉ** est fourni avec une tente prospecteur, 3 lits superposés, tente moustiquaire, poêle et lanterne. Le prix inclut la location du site. À noter : la vaisselle et l'équipement de cuisine et de ménage ne sont pas offerts pour la saison 2021.

Une **oTENTik** est un mélange spacieux de tente et de chalet rustique équipé de lits et de meubles sur un plancher surélevé. Couche jusqu'à 6 personnes. Elles sont équipées de BBQ, propane, équipement de ménage, et plus. À noter : la vaisselle et l'équipement de cuisine ne sont pas offerts pour la saison 2021.

	EAU, ÉGOUTS ET ÉLECTRICITÉ	AVEC ÉLECTRICITÉ	SANS SERVICE	CAMPING ÉQUIPÉ	oTENTik
SITES DISPONIBLES	128	59	98	3	25
HAUTE SAISON	39,04 \$	33,01 \$	28 \$	71,54 \$	102,20 \$
SAISON INTERMÉDIAIRE	36,08 \$	30,05 \$	21,97 \$	71,54 \$	91,98 \$

TERRAIN DE CAMPING CÔTE-À-FABIEN

Le terrain de camping semi-primitif Côte-à-Fabien offre une vue des plus pittoresques. Il est situé à l'écart du secteur plus achalandé du parc. Imaginez vous réveiller au son des vagues et des oiseaux puis vous dégustez votre café en toute tranquillité en regardant l'horizon qui s'étend à perte de vue sur la lagune de Kouchibouguac. 31 emplacements disponibles dont 10 qui donnent directement sur la plage.

	ACCÈS EN AUTO	ACCÈS À PIED	ÔSIS
SITES DISPONIBLES	21	10	4
HAUTE SAISON	16,05 \$	16,05 \$	122,64 \$



NOUVEAU ÔSIS : UN P'TIT BRIN DE FANTAISIE POUR LA NUIT

Profitez de petites vacances en couple ou en famille dans cet hébergement en forme de goutte d'eau doté d'une banquette convertible en lit et d'une mezzanine hamac. Passez la nuit dans la canopée en admirant les étoiles! Exceptionnellement pour l'année 2021, les visiteurs qui détiennent une réservation pour l'Ôsis D peuvent ajouter l'Ôsis E à leur réservation en communiquant directement avec un préposé du parc.

POINTE-À-MAXIME 🚰

Situé le long de la rivière Kouchibouguacis, ce camping peut facilement servir de point de départ pour visiter la colonie de phoques dans le goulet de Terre-Noire. Surveillez les courants, les vents et les marées.

SIPU 🚰 🚰

Situé le long de la rivière Kouchibouguac, ce camping est accessible en canot/kayak ou à pied.

PETIT-LARGE 🚰

Ouvert à l'année, ce terrain de camping entouré de forêt est situé tout près du début du sentier du ruisseau Major Kollock. Accessible à pied ou en vélo l'été, et en raquette ou en ski l'hiver.

NUITÉE	ANNUEL
10,02 \$ par personne	70,21 \$ par personne

RESERVATIONS
506-876-2443

Les campeurs doivent s'inscrire au centre d'accueil avant de se rendre aux emplacements.

GUIDE DES SENTIERS

Les détails sont susceptibles d'être modifiés en fonction de l'évolution de la situation liée à la COVID-19 et les mesures de santé publique.

● Facile ■ Moderés ● Eaux peu profondes

SENTIERS PÉDESTRES	Difficulté	Distance	Type	Description
1 Les Pins	●	0,9 km	Boucle, randonnée autoguidée	La forêt acadienne a subi bien des changements au cours des 200 dernières années. Sous le couvert forestier, découvrez l'importance des majestueux pins blancs pour les peuples qui sont passés par ici au fil du temps.
2 Le Castor	●	1,4 km	Boucle, randonnée autoguidée	Découvrez pourquoi on considère le castor comme étant un véritable ingénieur d'écosystèmes. Ici, vous serez au coeur de la forêt acadienne et aurez la chance d'apprendre des faits portant sur les oiseaux et mammifères qui y vivent.
3 Migmag - Les cèdres	●	0,9 km	Boucle, randonnée autoguidée	Commençant au bout du grand champ de la plage Callanders, ce sentier est un lieu de guérison profondément spirituel qui est sacré pour les Mi'gmaq. Découvrez pourquoi en écoutant les bandes audio.
4 Le Marais salé	●	0,9 km	Boucle, randonnée autoguidée	Explorez le sentier du Marais salé. Vous verrez peut-être un grand héron qui ratisse les eaux peu profondes du marais en quête de petits poissons.
5 Passerelle de la plage Kellys ♿	●	1 km aller-retour	Linéaire, sens unique, randonnée autoguidée	Marchez le long de la célèbre passerelle. Si vous levez la tête, vous pourriez apercevoir des sternes et des balbuzards qui planent au-dessus de la lagune. Si vous regardez en bas, vous pourriez voir de petits poissons, des lunaties et des crabes communs. Observez les dunes en constante évolution.
6 La Tourbière	●	1,8 km aller-retour	Linéaire, sens unique	Découvrez comment cet habitat unique s'est formé sur des milliers d'années. Montez un escalier en colimaçon jusqu'au sommet d'une tour de huit mètres qui offre une vue spectaculaire de la tourbière.
7 Rivière Kouchibouguac	■	11,3 km	Linéaire, sens unique	En allant vers l'est, de Patterson à La Source puis vers le terrain de camping South Kouchibouguac, il est possible d'admirer les phénomènes géologiques spectaculaires que constituent les rocaillies de grès en plus du célèbre pin penché qui surplombe la rivière. Les champs qui ondoient la rivière donnent aux visiteurs la chance d'observer la faune et à quelques endroits, des bancs offrent une vue panoramique sur la rivière.
8 Le Balbuzard	●	5,3 km	Boucle	L'accès au sentier se trouve à l'entrée du terrain de camping Côte-à-Fabien (c.-à-d. au bout du chemin de Loggicroft). À quelques endroits, le sentier longe la côte et offre une vue de l'estuaire. Rendez-vous au bout du cul-de-sac où la scène y est magnifique et restez aux aguets car vous pourriez y observer des balbuzards pêcheurs et des pygargues à tête blanche plonger pour un repas.
9 Claire-Fontaine	●	3,3 km	Boucle	L'accès au sentier se situe juste avant le pont de la rivière Black sur la route 117. Ce sentier longe le ruisseau Rankin, la rivière Black et la lagune de Kouchibouguac en plus de traverser différents peuplements forestiers. À l'automne, on peut y observer plusieurs espèces sauvagines se nourrir dans les eaux riches adjacentes.

● Facile ■ Moderés ● Eaux peu profondes

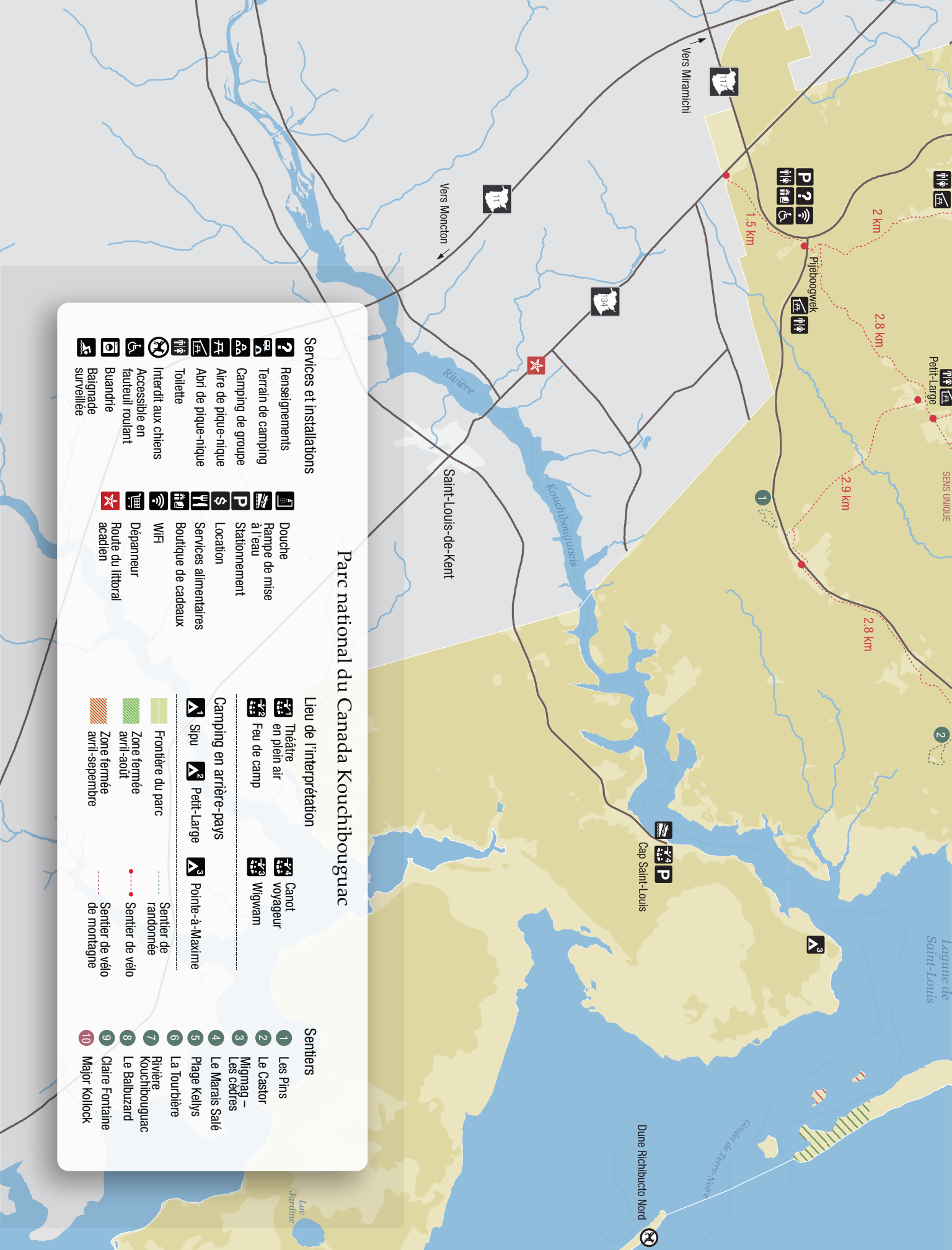
SENTIERS DE VÉLO	Difficulté	Distance	Type	Description
10 Ruisseau Major Kollock	■	6,3 km	Linéaire, vélo de montagne à sens unique	Le sentier débute près de l'abri Petit-Grand et offre aux plus aventureux une piste qui traverse un terrain accidenté qui serpente la forêt et le ruisseau. Une expérience à vivre et à revivre pour les mordus du vélo de montagne et de <i>fat bike</i> .
Réseau de sentiers de vélo	●	60 km	Linéaire ou boucle (dépendamment du trajet)	Ce réseau de 60 km de pistes cyclables est idéal pour explorer le parc en douceur. Pédalez le long des pistes de gravier bien entretenues qui mènent à de magnifiques champs de fleurs sauvages, à des lagunes d'eau salée et à la grande forêt acadienne. À la fois actif et reposant, c'est l'un des meilleurs lieux de randonnée du Canada atlantique.

TRAJECTOIRES EN PAGAIES/ AVIRONS	Difficulté	Distance	Type	Description
Callanders au goulet de Terre-Noire	● ●	5,4 km (45-60 mins. one way)	Lagune	À partir de la plage Callanders, filez la dune vers le goulet de Terre-Noire. Vous apercevrez des phoques gris et la plus grosse colonie de sternes pierregarin du pays. (45-60 minutes, sens unique).
Quai du Cap Saint-Louis au goulet de Terre-Noire	● ●	5,4 km (45-60 mins. one way)	Lagune	À partir du quai du Cap Saint-Louis, un superbe endroit moins fréquenté du parc, filez la rivière Kouchibouguac vers le goulet de Terre-Noire. Il y aura possiblement des phoques gris au rendez-vous et vous pourrez peut-être apercevoir la plus grosse colonie de sternes pierregarin du pays. (45-60 minutes, sens unique).
De Ryans au fameux pin penché	● ●	1,5 km (45 mins. return)	Lagune	Montez la rivière Kouchibouguac. La meilleure façon d'apprécier la vue de cet arbre « bonsaï » est à partir de l'eau. L'arbre, qui pousse sur une falaise de grès, s'étend à l'horizontale, au-dessus de l'eau, alors que ses racines sont bien plantées dans la pierre (45 minutes, aller-retour).

Nouveau pour 2021!

Nous sommes heureux de débiter la saison 2021 avec une grande variété de nouveaux panneaux et modules d'interprétation. Certains ont une forme très unique et ont requis beaucoup de travail de la part de notre équipe des biens. Merci à ceux et celles qui ont participé à la création et à l'installation des nouveaux panneaux.





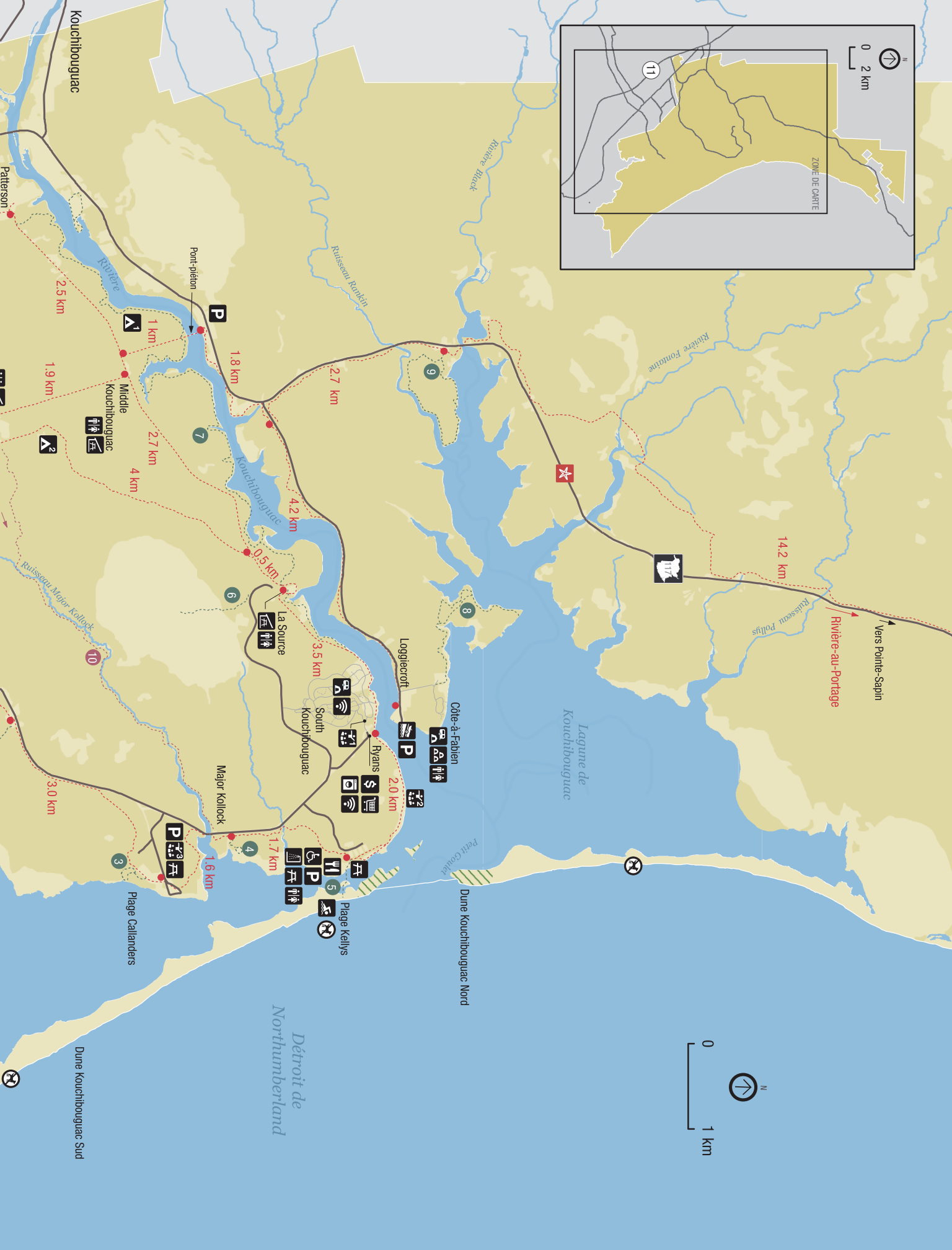
Parc national du Canada Kouchibouguac

- ### Services et installations
- Renseignements
 - Terrain de camping
 - Camping de groupe
 - Aire de pique-nique
 - Abri de pique-nique
 - Toilette
 - Interdit aux chiens
 - Accessible en fauteuil roulant
 - Buandrie
 - Baignade surveillée

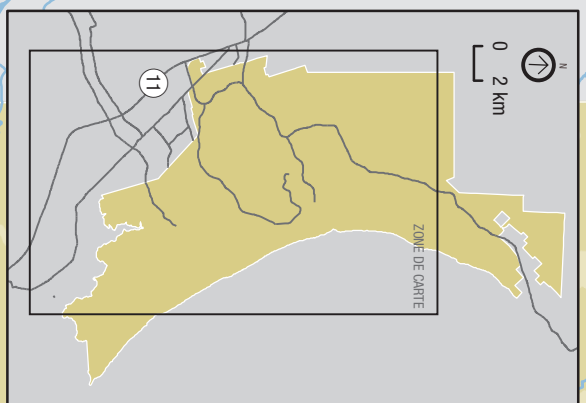
- Douche
- Rampe de mise à l'eau
- Stationnement
- Location
- Services alimentaires
- Boutique de cadeaux
- WIFI
- Dépanneur
- Route du littoral acadien

- ### Lieu de l'interprétation
- Théâtre en plein air
 - Feu de camp
 - Canoë voyageur
 - Wigwam
- ### Camping en arrière-pays
- Sipu
 - Petit-Large
 - Pointe-à-Maxime
- Frontière du parc
 - Zone fermée avril-août
 - Zone fermée avril-septembre
- Sentier de randonnée
 - Sentier de vélo
 - Sentier de vélo de montagne

- ### Sentiers
- 1 Les Pins
 - 2 Le Castor
 - 3 Milmag – Les cèdres
 - 4 Le Marais Salé
 - 5 Plage Kellys
 - 6 La Tourbière
 - 7 Rivière Kouchibouguac
 - 8 Le Balburzard
 - 9 Claire Fontaine
 - 10 Major Kollock



0 2 km



ZONE DE CARTE



0 1 km

14.2 km

Vers Pointe-Sapin
Rivière-au-Portage



VÉLO

Le réseau de 60 km de pistes cyclables est idéal pour explorer le secteur en douceur. Pédalez le long des pistes de gravier bien entretenues qui mènent à de magnifiques champs de fleurs sauvages, à des lagunes d'eau salée et à une grande forêt acadienne. Le *fat bike* est un sport en plein essor qui permet aux cyclistes de tous les niveaux, débutants comme experts, de rouler sur une variété de terrain. Le *fat bike* est un type de vélo muni de pneus plus volumineux, lesquels sont 3,5 à 5 pouces de largeur. Imaginez pédaler votre *fat bike* dans le sentier de vélo de montagne Major Kollock – toute une aventure! **Les *fat bikes* ne sont pas permis sur les plages, dunes ou zones côtières (plages, lagunes et rivières).**

SENTIER DE VÉLO DE MONTAGNE DU RUISSEAU MAJOR KOLLOCK

Pour les plus aventureux, amusez-vous dans le sentier de vélo de montagne Major Kollock. Sur plus de 6 kilomètres, le sentier Major Kollock vous offre une aventure dans un terrain accidenté qui serpente la forêt et un ruisseau. C'est du sport! Une expérience à vivre et à revivre pour les mordus du vélo de montagne. Amusez-vous bien! **Pour la sécurité des cyclistes, la circulation sur ce sentier est à sens unique et débute près de Petit-Large.**

**NOUS
SOMMES OUVERTS
À L'ANNÉE!**

Consultez notre
site Web pour les
informations de
fat bike en
hiver.

PAGAYER

Voyez le parc comme jamais auparavant!

Le stationnement de Major Kollock, la plage Callanders et de la Côte-à-Fabien sont d'excellents endroits pour débiter votre aventure en pagaie! Consultez le guide des sentiers à la page 12 et 13 pour des suggestions d'itinéraires plus détaillés.

LA SÉCURITÉ D'ABORD



- Portez toujours votre gilet de sauvetage.
- Gardez toujours une bonne distance entre vous et les bateaux de pêche commerciale et les embarcations récréatives.
- Pagayez selon vos capacités afin d'éviter de vous blesser ou de vous épuiser.

CONSEIL

Prévoyez votre excursion tôt le matin ou quelques heures avant le coucher du soleil pour des eaux calmes.



EMBARCATION MOTORISÉE

Informations importantes pour les visiteurs et utilisateurs d'embarcations motorisées

Pour ceux et celles qui souhaitent découvrir le parc autrement, les rivières et les estuaires du parc national Kouchibouguac offrent une expérience inoubliable. Depuis longtemps, les résidents locaux et les visiteurs ont pour tradition d'explorer cet environnement côtier exceptionnel à bord de canots, de kayaks et de petits bateaux à moteur. Les règlements suivants sont en vigueur afin d'assurer la sécurité de tous les visiteurs, y compris les utilisateurs d'embarcations motorisées, et pour protéger les habitats aquatiques et côtiers du parc, incluant leurs espèces végétales et animales. Bonne sortie nautique!

- L'utilisation de **motomarines** (« jet skis ») est interdite dans toutes les eaux du parc en tout temps.
- La **navigation nocturne** dans les eaux du parc est seulement permise à l'intérieur des canaux balisés des rivières Kouchibouguac et Kouchibouguacis.
- **La mise à l'eau d'un bateau** dans le parc doit se faire aux installations de mise à l'eau diurne approuvées situées aux quais de Cap Saint-Louis et de Loggiecroft.
- **L'ancrage (amarrage) nocturne des bateaux** à l'extérieur des limites autorisées des quais est interdit.
- **Veillez respecter les zones marquées « fermées » et « à l'étude »** où se trouvent d'importants sites de nidification et des zones écologiques sensibles.
- **La cale des bateaux** doit être nettoyée à fond avant d'entrer dans le parc afin de prévenir la propagation d'espèces exotiques envahissantes végétales, telle que le myriophylle en épi (*Myriophyllum spicatum*). La propagation de ces espèces dans les eaux du parc aurait un impact négatif sur la santé de l'écosystème.
- En tant que gardiens et visiteurs privilégiés de cet environnement côtier unique, nous prions à tous les utilisateurs d'embarcations motorisées de **suivre ces règlements** afin que les générations d'aujourd'hui, et de demain, puissent découvrir et apprécier toute la beauté qu'offrent les voies navigables du parc pour encore bien des années.

PLAGES DE RÊVE

Respectez les zones fermées protégeant la végétation fragile et les aires de nidification du pluvier siffleur.

Plage Callanders



Pataugez dans l'eau chaude de la lagune. Le grand champ de la plage Callanders est l'endroit idéal pour les amateurs de cerfs-volants et pour les pique-niques en famille.

Les animaux de compagnie sont les bienvenus à la plage Callanders, mais nous vous demandons de les garder en laisse en tout temps. Ramassez leurs excréments et disposez-en de façon sanitaire.



Plage Kellys



Un paradis pour les amateurs de détente, de baignade ou de châteaux de sable. Une passerelle de 500 m mène aux magnifiques dunes de sable dorées.

Le service de sauveteur ne sera **pas** offert à la plage Kellys pour la saison 2021.

Les animaux domestiques ne sont pas permis sur la passerelle ni sur les îles-barrières du parc.



RÉSERVE DE CIEL ÉTOILÉ

POURQUOI LE CIEL ÉTOILÉ EST-IL IMPORTANT?

En 2009, le parc national Kouchibouguac a été désigné Réserve de ciel étoilé par la Société royale d'astronomie du Canada. La faune ainsi que les amateurs d'étoiles profitent de la protection du ciel étoilé à Kouchibouguac. Des études ont montré que la pollution lumineuse affecte la quantité d'activités biologiques et comportementales des plantes, des animaux et des insectes qui dépendent de l'obscurité nocturne pour butiner, se reproduire et se déplacer.

Par une nuit claire, le dôme constellé de Kouchibouguac révèle un défilé de milliers d'étoiles. Ce sont ces mêmes étoiles qu'ont observé les Mi'gmaq, les Acadiens, et plus tard les colons, pour naviguer les eaux lors de la pêche en mer, se repérer sur terre, et sur lesquels ils racontaient des histoires.

CONSEILS POUR L'OBSERVATION DU CIEL ÉTOILÉ

La Source ainsi que les plages Kellys et Callanders sont parmi les meilleurs endroits pour vivre une expérience de ciel étoilé. Munissez-vous d'une carte du ciel ou téléchargez une application d'observation des étoiles et apportez des jumelles ou un télescope. Recouvrez votre lampe de poche de cellophane rouge. La lumière rouge est moins gênante que la lumière blanche et aide à préserver votre vision nocturne.

UN REGARD SUR NOTRE FAUNE

Les écosystèmes sont constitués d'organismes vivants et de leur environnement physique. Ils soutiennent de nombreuses chaînes alimentaires entrelacées, formant un réseau de vie complexe. Si les processus naturels sont modifiés, un écosystème peut perdre sa capacité de rétablissement après une perturbation. L'équipe de conservation des ressources du parc national Kouchibouguac s'engage à mesurer l'intégrité écologique des écosystèmes du parc. Cela se fait en gardant un œil attentif sur une variété d'espèces et de processus naturels qui servent d'indicateurs de changement.

Pluvier siffleur | Jijiukate'j

ESPÈCE EN PÉRIL : *CHARADRIUS MELODUS*

Au printemps, ce petit oiseau de rivage niche le long des dunes de sable du parc. Après avoir trouvé l'endroit parfait, le pluvier siffleur confectionne un nid modeste en creusant une simple dépression dans le sable, y pond jusqu'à quatre oeufs et camoufle sa couvée parmi du gravier et des morceaux de coquillages.

EFFORTS EN CONSERVATION

Du début mai à la fin août, nous effectuons un recensement annuel le long des 25 km de côte, où nous trouvons et surveillons les nids de pluviers siffleurs. Comme les nids et les couvées sont vulnérables, le parc interdit l'accès à certaines sections des plages et interdit les animaux domestiques le long des îles-barrières. Ces fermetures peuvent changer au fur et à mesure que des nids sont repérés. Nous vous demandons de respecter les fermetures affichées et de consulter notre site Web pour obtenir la carte des fermetures mise à jour afin de nous aider à réduire les perturbations et à accroître le succès reproductif.




ENEZ EN AIDE

En ramassant les ordures sur la plage, même les objets biodégradables (coeurs de pommes et pelures de fruits), vous aidez à réduire le risque d'attirer les prédateurs naturels des oiseaux de rivage tels que les goélands et les corneilles qui se gavent des oeufs vulnérables du **pluvier siffleur**.

Saumon de l'Atlantique | Plamu

ESPÈCE EN PÉRIL : *SALMO SALAR*

Le saumon de l'Atlantique est une espèce importante chez les communautés autochtones et une prise appréciée des pêcheurs amateurs. Cette espèce emblématique doit surmonter à de nombreux défis puis échapper à une variété de prédateurs au cours de son cycle de vie. Après avoir passé ses deux ou trois premières années en eau douce, le saumon de l'Atlantique migre vers l'océan où il grandit jusqu'à l'âge adulte pendant un à trois ans, puis retourne à son lieu de naissance pour frayer.



EFFORTS EN CONSERVATION

Chaque année, notre équipe de conservation des ressources opère deux filets à éperlan pour piéger, compter et étiqueter les saumons adultes dans le parc. Certains individus en bonne santé sont transportés vers une écloserie pour la production d'œufs fécondés. En collaboration avec des organisations partenaires non gouvernementales, le parc participe aux efforts visant à implanter ces oeufs fécondés dans un habitat de frai approprié dans les bassins versants du parc. Des échantillons génétiques sont également prélevés sur chaque adulte capturé pour étudier la diversité génétique et vérifier l'efficacité de nos efforts de restauration.

FAIT FASCINANT

Le **saumon** peut sauter des chutes d'eau jusqu'à 4,5 mètres de haut (15 pieds), d'où son nom scientifique, *Salmo salar*, qui signifie «saumon bondissant» en latin.

LEP : Registre de la Loi sur les espèces en péril
Classification (en ordre décroissant de sévérité) :
Disparue du pays, en voie de disparition, menacée, préoccupante

La petite chauve-souris brune, Pipistrelle de l'est et la chauve-souris nordique | Na'jipuktaq'nej

ESPÈCES EN PÉRIL : MYOTIS LUCIFUGUS, PERIMYOTIS SUBFLAVUS ET MYOTIS SEPTENTRIONALIS

Les chauves-souris sont des mammifères nocturnes qui émettent de courts clics (ultrasons inaudibles à l'oreille humaine) qui rebondissent sur les objets comme un écho, les guidant pour éviter un prédateur ou attraper une proie en plein vol. On nomme ce phénomène l'écholocation.

De nos jours, les espèces hibernantes de chauves-souris de la province font face à des menaces importantes telles que l'utilisation de pesticides en agriculture et la propagation rapide du syndrome du museau blanc.



EFFORTS EN CONSERVATION

En 2015 et 2016, des machines capables d'enregistrer les ultrasons émis par les chauves-souris ont été installées à 34 sites d'observation dans le parc. Les données confirment la présence de chauves-souris dans la région, ainsi que leur niveau d'activité dans les limites du parc. Nos équipes pourront déterminer si les populations locales de chauves-souris sont en déclin, si elles sont stables ou si elles ont augmenté au cours des années. Suite à une analyse récente d'enregistrements sonores, nous pouvons confirmer que les sept espèces de chauves-souris présentes au NB sont également toutes présentes dans le parc, dont trois de nos espèces protégées touchées par le syndrome du museau blanc : la petite chauve-souris brune, la chauve-souris nordique et la pipistrelle de l'est. Ce sont des résultats encourageants.

FAIT FASCINANT

Les **chauves-souris** sont les principaux prédateurs naturels des insectes volants et peuvent dévorer plus de 50% de leur poids total en papillons de nuit, coléoptères et moustiques chaque nuit!

LE SAVIEZ-VOUS?

Plutôt que de créer leurs propres terriers, les **loutres de rivière** utilisent généralement des terriers ou des tanières créées par d'autres espèces ou des abris naturels tels que des arbres creux ou des bûches, des berges creusées, des formations rocheuses et des débris d'inondation.

Loutre de rivière | Giwnig

LONTRA CANADENSIS

La loutre de rivière est un excellent indicateur de l'intégrité écologique des écosystèmes d'eau douce. En tant que prédateurs semi-aquatiques de haut niveau, les loutres s'attaquent à une grande variété d'organismes d'eau douce. Elles sont actives toute l'année et sont étroitement associées à la santé des habitats riverains, favorisant les sites non perturbés avec une végétation en surplomb et des stades de succession tardive de la végétation tels que les forêts matures.

EFFORTS EN CONSERVATION

La loutre de rivière demeure active toute l'année, mais la détection de nouveaux signes d'activité est simplifiée en hiver en raison des traces remarquables en forme de couloir que chaque animal laisse dans la neige. Utilisant une motoneige pour se déplacer sur les rivières gelées, notre équipe conservation des ressources documente toutes les traces de neige des loutres, ainsi que d'autres signes d'activité (fèces, trou d'accès à l'eau, terriers, etc.).



UN REGARD SUR NOTRE FLORE

Les végétaux sont le fondement de la vie sur terre. Ils produisent l'oxygène que nous respirons. Ils fournissent plus de 80 pour cent de la nourriture que nous mangeons. Nous les utilisons même pour fabriquer des vêtements, des abris, des médicaments et bien d'autres choses qui sont essentielles à notre vie.

Léchéa maritime

ESPÈCE EN PÉRIL : *LECHEA MARITIMA*

Cette espèce côtière rare est limitée à nos grandes dunes barrières stables. Même si elle s'étend du Canada atlantique à la Caroline du Nord, les populations canadiennes sont considérées comme une variété distincte qui est endémique du sud du golfe du Saint-Laurent. Le léchéa n'est connue que sur un total de 15 sites au NB et à l'Île-du-Prince-Édouard. L'élévation du niveau de la mer et l'augmentation de la fréquence des tempêtes liées aux changements climatiques sont les menaces les plus importantes pour sa survie.

EFFORTS EN CONSERVATION

Notre équipe de conservation des ressources effectue un travail approfondi sur cette espèce depuis les dernières années, mettant en oeuvre des protocoles de surveillance à long terme, inspectant tous les habitats convenables dans le parc et sa région environnante, et documentant plus de deux mille emplacements précis où les plantes se trouvent. Le parc est déterminé à jouer son rôle important d'intendant de cette espèce et de son habitat restant.

FAIT FASCINANT

Environ la moitié de la population mondiale du Léchéa du golfe Saint-Laurent se trouve dans les dunes du parc national de Kouchibouguac!



Zostère marine | Gatasgool

ZOSTERA MARINA

L'une des rares plantes tolérantes au sel et entièrement aquatiques, la zostère représente l'une des espèces les plus importantes du parc. Dans les estuaires du parc, cette plante est ce qu'on appelle une espèce fondamentale ou clé ; elle est essentielle au maintien de la productivité de cet écosystème et à son rôle de pouponnière pour de nombreux poissons et crustacés. Sans cela, de nombreuses espèces d'animaux marins perdraient leur habitat essentiel. Lorsqu'ils sont déposés sur le rivage par l'action des vagues, les individus déracinés et les feuilles cassées de cette espèce sont également essentiels dans l'écologie des marais salés et des dunes.

EFFORTS EN CONSERVATION

Bien que la zostère reste commune et abondante dans les estuaires du parc, la circulation récréative des bateaux à moteur peut entraîner des déclinis locaux en arrachant les plantes et en grattant les fonds peu profonds. L'arrivée récente du crabe vert européen, une espèce exotique agressive qui déracine la zostère en se nourrissant, représente une menace actuelle et croissante. Notre équipe de conservation des ressources mettra en oeuvre des efforts de surveillance de la zostère marine dans un avenir proche, en utilisant cette espèce comme indicateur supplémentaire de la santé de l'estuaire.



LE SAVIEZ-VOUS?

Au 17^e siècle, la **zostère commune** était souvent utilisée comme rembourrage pour les matelas et autres articles ménagers par les Acadiens de la région.

LEP : Registre de la Loi sur les espèces en péril
Classification (en ordre décroissant de sévérité) :
Disparue du pays, en voie de disparition, menacée, préoccupante



LE SAVIEZ-VOUS?
L'aster du **golfe Saint-Laurent** ne se trouve nulle part ailleurs au monde, à l'exception du Nouveau-Brunswick, de l'Île-du-Prince-Édouard et des Îles-de-la-Madeleine (Qc).

Aster du golfe Saint-Laurent

ESPÈCE EN PÉRIL : *SYMPHIOTRICHUM LAURENTIANUM*

L'aster du golfe Saint-Laurent est une petite plante fragile spécialiste des marais salés dont le nombre a diminué en raison de la perte d'habitat. Ce phénomène est principalement attribuable au changement climatique (fréquence et intensité accrues des tempêtes, élévation du niveau de la mer) et au développement des rives.

EFFORTS EN CONSERVATION

En 2017, nous avons mené un projet collaboratif de deux ans visant à réintroduire l'espèce. Avec l'aide de biologistes du Centre de données sur la conservation du Canada atlantique et du University of Prince Edward Island, notre équipe de conservation des ressources a installé 31 parcelles de semences et 9 parcelles de transplantation dans des sites d'habitat convenables. Le projet a réussi à établir deux petites populations productives qui subsistent à ce jour, prouvant que la réintroduction est en fait possible. Bonne nouvelle pour cette espèce endémique rare!

Ammophile

AMMOPHILA BREVILIGULATA

L'ammophile figure également parmi les plantes les plus importantes du parc. Considérée comme une espèce clé, elle est essentielle à la formation et au maintien de nos écosystèmes de dunes côtières, où ses vastes systèmes racinaires, ses tiges et ses feuilles capturent et retiennent le sable. En effet, cet « architecte des dunes » est essentiel à la création d'habitats pour de nombreuses espèces côtières. Si l'on considère que les dunes sont essentielles au maintien des marais salés et des estuaires, la véritable importance écologique de cette espèce pour les écosystèmes côtiers devient évidente.

EFFORTS EN CONSERVATION

Pour protéger l'ammophile et les écosystèmes côtiers du parc, notre équipe de conservation des ressources surveille activement le mouvement des dunes, la croissance des plantes, la gravité des tempêtes tout en gardant le public éduqué. Des panneaux de fermeture et de zones réglementées sont érigés dans les milieux fragiles des dunes où l'ammophile pousse pour éloigner les visiteurs.

VENEZ EN AIDE

Peu d'environnements sont aussi fragiles que les dunes, qu'on appelle aussi îles-barrières. Elles ne sont maintenues ensemble que par les racines et les rhizomes (tiges souterraines) des plantes qui y poussent et sont très vulnérables aux vents, aux vagues et au piétinement humain. La circulation répétée des piétons et des véhicules tue la plante, qui à son tour déstabilise la dune, entraînant une augmentation de l'érosion, des éruptions et des brèches. Veuillez ne pas cueillir de plantes et restez hors des zones colonisées par les plantes.

ENSEIGNEMENTS MI'GMAQ

Le premier peuple à avoir vécu sur les terres de la région de Kouchibouguac est celui des Mi'gmaq, lequel forme la plus grande communauté autochtone au Canada Atlantique. Les Mi'gmaq sont souvent surnommés le « peuple de l'aube », car ils vivent à l'est et sont les premiers à saluer le lever du soleil.

Le parc est situé sur un territoire Mi'gmaq traditionnel et non cédé (Mi'gma'gi). Son nom s'enracine dans le mot Mi'gmaq Pijeboogwek qui signifie « la rivière qui coule et qui s'intègre dans la forêt ».

Les **sept enseignements sacrés** ont toujours été - et continuent d'être - les principes qui guident la restauration des valeurs, des croyances et des pratiques culturelles autochtones qui étaient autrefois interdites et qui sont encore limitées à ce jour. Ces enseignements forment la base d'une culture fondée sur le respect d'autrui et du monde naturel, d'où la raison pour laquelle chacun des enseignements est associée à un animal.

Le respect (gepmite'tg) est un élément important chez toutes les cultures. Comme la nature est un élément crucial chez les cultures autochtones, les jeunes apprennent à respecter la nature et les animaux. Plusieurs reconnaissent le bison (iap) ou l'original (tia'm) comme étant l'animal associé à l'enseignement.

Le courage (melgita't) requiert les forces mentale et morale, lesquelles sont nécessaires pour surmonter les peurs et les défis qui nous empêchent d'être authentiques et vivre dans notre vrai esprit. L'ours (mui'n) nous donne la compréhension nécessaire pour chercher des résolutions par voie d'intervention spirituelle.

L'honnêteté (gi'wajiaq), chez la culture Mi'gmaq, signifie être honnête envers soi-même, envers les gens qui nous entourent et de suivre et de respecter les lois du Créateur. L'honnêteté est représentée par le Sabe ou le Bigfoot (maqsitat).

La vérité (gegnuimatl) signifie être fidèle à soi-même et est représentée par la tortue (migjigi). Selon les croyances autochtones, la tortue représente la terre-mère, car la grande île de l'Amérique du Nord a été créée sur son dos.

La sagesse (ne'tata'suaqan) est associée au castor (gopit). Les castors sont considérés comme très intelligents, car ils sont l'un des rares mammifères capables de transformer leur habitat.

L'amour (gesalatl) est associé à l'aigle (gitpu). Puisque l'aigle est l'oiseau capable de voler le plus haut, certains disent qu'il est le seul à pouvoir rejoindre le Créateur. Lorsqu'un aigle vole si haut qu'il semble disparaître, cela signifie qu'il quitte notre monde pour rejoindre le Créateur.

L'humilité consiste à ne pas trop se vanter, à être humble. Elle est associée au loup (paqt'sm). Pour assurer la survie, la meute doit être unie.

Nous vous encourageons à en apprendre plus sur les riches cultures autochtones de notre région en consultant le site Web : atlasdespeuplesautochtonesducanada.ca

Wela'lin, merci!

PROGRAMMES ET ACTIVITÉS



Chaque année, Parcs Canada offre aux visiteurs des activités et des programmes familiaux auxquels vous donne droit votre laissez-passer.

Pour connaître les activités et les programmes offerts lors de votre visite, consultez le site Web parcscanada.ca/pnk-activites ou demandez à un des membres de notre équipe, lesquels se feront un plaisir de vous aider!

Vous planifiez une visite avec de jeunes enfants? Parka les invite à explorer!

Avec un livret du Club Parka offert sur place, vos enfants pourront découvrir, apprendre et s'amuser! Avec l'application Missions Photo, ils seront invités à aider Parka et Chirp à trouver et photographier des éléments distinctifs de notre endroit!



Saisir le moment parfait!

Le parc national Kouchibouguac est un endroit incroyable à visiter et les occasions de prendre des photos y sont nombreuses! Partagez vos belles images du parc sur Instagram en utilisant le hashtag #Kouchibouguac, ou taguez-nous sur Facebook ou Twitter!

Conseils en photographie

- Prévoyez des séances de photos **tôt le matin ou en fin d'après-midi** pour profiter de la lumière dorée et chaude.
- Vous prenez une photo d'une personne, d'un animal ou peut-être un rapprochement d'une fleur? Trouvez une zone **ombragée** pour placer vos sujets afin d'éviter les taches brillantes et la répartition inégale de la lumière. Vos sujets vous en remercieront!
- Utilisez un **trépied** pour stabiliser votre appareil photo. Cela vous aidera à rendre votre image plus nette!

Conseils pour photographier la faune

Même si le fait d'obtenir une image parfaite peut être tentant, rappelez-vous des points suivants :

- Vous pourriez vous exposer à **une amende** si vous vous approchez ou si vous tentez d'attirer ou de nourrir un animal. C'est non seulement dangereux pour vous, mais également pour l'animal.
- Au moyen d'un **téléobjectif**, vous serez en mesure d'observer le comportement naturel des animaux. Veillez à respecter les autres lignes directrices sur la faune, telles que les façons d'entreposer de la nourriture et d'autres articles pouvant attirer les animaux.
- N'oubliez pas d'utiliser les principes du "**Ne laissez pas de trace**" et de toujours prioriser le bien-être de la nature lorsque vous photographiez la nature.

Tous les lieux de Parcs Canada sont des zones où les drones sont interdits à des fins récréatives.

Laissez votre drone à la maison. Une personne utilisant un drone sans avoir obtenu l'approbation du parc ou du lieu est passible de mesures d'application de la loi et d'une amende pouvant atteindre 25 000 \$.



Miramichi

Parc national
Kouchibouguac

Découvrez
plus d'endroits
de Parcs Canada
à proximité du
Parc national
Kouchibouguac

Memramcook

Sackville



LIEUX
HISTORIQUES
NATIONAUX DE
BOISHÉBERT ET DE
LA CONSTRUCTION-
NAVALE-À-L'ÎLE-
BEAUBEARNS



LIEU HISTORIQUE
NATIONAL DU MONUMENT-
LEFEBVRE



LIEU HISTORIQUE NATIONAL
DU FORT-BEAUSÉJOUR –
FORT-CUMBERLAND



Parc national Kouchibouguac

186, route 117 Parc national Kouchibouguac • Nouveau-Brunswick • E4X 2P1



parcscanada.gc.ca/kouchibouguac



PC.Kouchibouguac.PC@canada.ca



[PNKouchibouguac](https://www.facebook.com/PNKouchibouguac)



[@PNKouchibouguac](https://twitter.com/PNKouchibouguac)



[#Kouchibouguac](https://www.instagram.com/PNKouchibouguac)



506-876-2443

1-877-852-3100

Urgences Parcs Canada
(Personne disparue, feu de forêt, animal agressif, etc.)

911

Toutes autres urgences