



Parc national
Kouchibouguac

Kouchibouguac
National Park

GUIDE DU VISITEUR 2018

ENTRÉE GRATUITE
POUR LES JEUNES
DE 17 ANS ET MOINS!



Parcs
Canada

Parks
Canada

Canada

TABLE DES MATIÈRES

Droits d'entrée	3	Guide des sentiers	18
Bienvenue!	4	Pêche	20
Top 5 à ne pas manquer	5	Expérience : Chaises rouges	21
Centre d'accueil	6	Géocachette	21
Le retour d'une espèce	7	Activités hivernales	22
Terrains de camping	8	Hébergement hivernal	23
Étiquette de camping	11	Le legs de Marilyn	24
Le crabe vert	12	Programmes culturels Mi'gmaq	25
Réserve de ciel étoilé	13	Programmes d'interprétation	26
Plages de rêve	14	Excursions d'un jour	28
Aventures nautiques	16	La conservation des ressources	30
365 jours de vélo	17	Carte géographique	32



Parc national Kouchibouguac

186, route 117 Parc national Kouchibouguac • Nouveau-Brunswick • E4X 2P1



parcscanada.gc.ca/kouchibouguac



Kouch.info@pc.gc.ca



TTY/ATS. 506.876.4205



[PNKouchibouguac](https://www.facebook.com/PNKouchibouguac)



[@PNKouchibouguac](https://twitter.com/PNKouchibouguac)



[#Kouchibouguac](https://www.instagram.com/PNKouchibouguac)



506.876.2443

1.877.852.3100

Urgences Parcs Canada
(Personne disparue, feu de forêt, animal agressif, etc.)

911

Toutes autres urgences

DROITS D'ENTRÉE

Les recettes provenant des droits d'utilisation sont réinvesties dans les services et installations du parc tels que: l'entretien des routes, des sentiers et des aires d'utilisation diurne, la sécurité du public, les services de sauvetage, l'information aux visiteurs et les programmes d'interprétation.

À compter de 2018, l'entrée sur les sites de Parcs Canada sera gratuite pour les jeunes de 17 ans et moins! Il n'y a pas de meilleur moment pour créer des souvenirs inoubliables avec toute la famille.

ENTRÉE GRATUITE POUR LES JEUNES DE 17 ANS ET MOINS

	Adulte 18 à 64	Ainé 65+	Jeune 17 et moins	Famille ● groupe Jusqu'à 7 personnes visitant ensemble dans un même véhicule.
Jour				
Été ● hiver	7,80 \$	6,80 \$	Gratuit	15,70 \$
Printemps ● automne	3,90 \$	3,15 \$	Gratuit	7,85 \$
Laissez-passer saisonnier - Kouchibouguac				
Acheteurs hâtifs jusqu'au 14 juin	23,50 \$	20,60 \$	Gratuit	58,80 \$
Saisonnier	39,20 \$	34,30 \$	Gratuit	78,50 \$



Carte d'entrée Découverte de Parcs Canada

Multipliez à l'infini les occasions d'explorer près de **100 endroits** qui exigent des frais d'entrée.

Adulte 18 à 64	Ainé 65+	Jeune 17 et moins	Famille ● groupe Jusqu'à 7 personnes visitant ensemble dans un même véhicule.
67,70 \$	57,90 \$	Gratuit	136,40 \$

EPTJILITAAG KOUCHIBOUGUAC NATIONAL PARK!

Oeltaaotieg na nigee taan tel patji mitogoalieg ola 2018 maltjaoeetjg taan mo atji gisigooltiig ag 17 gisi pisgoitaatag ag maa gogoei apangatemiitig emsit Canada telgiig.

Tet Pitjopogeg oetjitesg taan telamoog goei eteg ag taan oen eig tjatjigtog ,niboogtog, sitmog ag sagpetjiag. Gaais milamolsoltijig oisig oigoltijig.

Taan goei gisi teetemeg, na gisi tlogoetesg taan geto tligisgeg.

Egsatesg taan tet getgoniitimg, gitôgaapiaatimg pogteoigtog, geginaamatimg taan telôltisniig Lnogiig ag goitinaamatesg.

Goileen ag ginaamaai taan telôltimgeseneg ag negee Ganada taan teligtjiitoog. Agateen pp. 28 ag 29 ag giteen.

Taan goeii gisi teetemen tlogoen na oetjitesg tet Kouchibouguac National Park ag maa oantaaoen ag negao migoiteetesg!

Oel Migtogoetesg; Ag Migoiteelemitesnen taan teotji oel migtogoeneg!

Géraldine Arsenault
IGANI ALSOSIT

BIENVENUE AU PARC NATIONAL KOUCHIBOUGUAC!

Nous sommes ravis que vous ayez choisi de nous rendre visite en 2018, année où nous offrons l'entrée gratuite à presque tous les endroits de Parcs Canada aux jeunes de 17 ans et moins. Kouchibouguac, c'est l'endroit où il y a tellement à découvrir avec ses habitats côtiers, ses tourbières, ses rivières et ses forêts ainsi que les espèces qui y habitent.

La programmation saura vous divertir tout au long de la saison. Les activités spéciales au terrain de camping, les présentations au théâtre en plein air, les feux de camp, les activités de célébration de la culture autochtone et les sorties en canot voyageur sont autant de façons de profiter de votre séjour chez nous.

Venez découvrir la richesse des lieux historiques nationaux avec leurs histoires authentiques qui ont marqué l'histoire de notre coin de pays et qui ont contribué à construire le Canada tel que nous le connaissons aujourd'hui. Consultez les pages 28 et 29 pour les découvrir.

Alors que vous préféreriez le vélo, la randonnée, le camping ou le kayak, partez à la découverte du parc national Kouchibouguac pour une expérience que vous n'oublierez pas de sitôt!

Bonne visite à vous tous et je vous souhaite de ramener que de beaux souvenirs de votre temps passé chez nous!

Géraldine Arsenault
DIRECTRICE
UNITÉ DE GESTION DU NORD DU
NOUVEAU-BRUNSWICK
PARCS CANADA

Photo: André Anquet


Top 5 à ne pas manquer



1

AVENTURES NAUTIQUES

Découvrez les trésors cachés du parc en explorant les nombreuses rivières et lagunes en canot, en kayak ou en planche à pagaie. Voir page **16** pour des informations sur la location d'équipement et plus encore.



3

RÉSERVE DE CIEL ÉTOILÉ

Échappez aux lumières éblouissantes de la ville et profitez du paysage céleste de notre réserve de ciel étoilé, l'un des trois seuls sites au Nouveau-Brunswick désignés par la Société royale d'astronomie du Canada. Consultez la page **13** pour bien profiter de votre expérience de ciel étoilé.

2

365 JOURS DE VÉLO

Parcourez plus de 60 km de sentiers de vélo interconnectés qui vous feront découvrir les différents écosystèmes de la plaine côtière maritime. Les plus aventureux ne voudront pas manquer le sentier de vélo de montagne du ruisseau Major Kollock. Passez à la page **17** pour en savoir plus sur notre réseau de sentiers.



4

PLAGE DE RÊVE

Une balade pittoresque le long de la promenade de la plage Kellys vous mènera aux dunes de sable doré, où des découvertes de la vie marine et des moments mémorables vous y attendent. Voir page **14** pour planifier votre journée de plage parfaite.



5

OBSERVATION DE LA FAUNE

Prenez vos jumelles et partez observer différentes espèces dans leur habitat naturel. La diversité incroyable de la faune est le reflet de la vaste gamme d'habitats du parc. Consultez les pages **30** et **31** pour en savoir plus sur nos efforts de conservation de la faune à Kouchibouguac!



CENTRE D'ACCUEIL

Laissez notre personnel vous aider à planifier votre séjour!

Pendant que vous êtes là, n'oubliez pas de découvrir :

Présentation audio-visuelle

“Une nature fascinante - L'expérience côtière de Kouchibouguac.”

Vidéo de 20 minute

Expositions

- Souvenirs de nos collectivités
- Point de rencontre de la terre, de la mer et des gens
- Coin des découvertes

Des fauteuils roulants tout-terrain sont disponibles

HEURES D'OPÉRATION

Haute saison

Tous les jours :
8 h à 20 h
25 juin au 3 septembre

Saison intermédiaire

Tous les jours :
9 h à 17 h
17 mai au 24 juin
4 septembre au 14 octobre

Centre d'accueil
506.876.2443

Boutique AMICA
506.876.1213



Amica, un mot latin signifiant amis, est une association coopérante à but non lucrative qui a pour mission d'appuyer le mandat du Parc national Kouchibouguac et de Parcs Canada. L'association gère une boutique souvenir située au centre d'accueil qui offre une grande variété de produits, ainsi que les opérations du magasin général Ryans avec buanderie; ce dépanneur rend très pratique les achats pour tous les visiteurs. Assurez-vous de venir nous visiter! Amica offre

aussi un service de location d'équipement de skis et raquettes en hiver. Les profits réalisés servent à appuyer des programmes éducatifs, des recherches scientifiques et autres projets réalisés au parc. Visitez notre page Facebook pour en connaître davantage sur nos activités et comment vous pouvez appuyer le mandat des amis du Parc national Kouchibouguac en devenant membre.

506.876.1234 ● amica@nbnet.nb.ca

LE RETOUR D'UNE ESPÈCE

Ramener l'aster du golfe du Saint-Laurent au parc national Kouchibouguac

Chaque espèce est d'une valeur importante. Pour cette seule raison, elle mérite à elle seule d'être protégée.



Aster du golfe Saint-Laurent
(*Symphyotrichum laurentianum*)

L'aster du golfe du Saint-Laurent ne se trouve nulle part ailleurs au monde, à l'exception du Nouveau-Brunswick, de la Nouvelle-Écosse, de l'Île-du-Prince-Édouard et des Îles-de-la-Madeleine. Cette plante est une spécialiste des marais salés dont le nombre a diminué en raison de la perte d'habitat due au développement des rives, de l'érosion accrue causée par le changement climatique (élévation du niveau de la mer), des changements artificiels aux processus hydrologiques, des perturbations associées aux activités récréatives (piétinement, véhicules tout-terrain) et de la compétition avec les espèces envahissantes. Le parc national Kouchibouguac avait autrefois deux régions où la plante prenait racine. Mais en 2000, une tempête a déversé tellement de sable sur le marais salé que toutes les graines ont été enterrées sans possibilité de germer. Depuis, l'aster du Golfe du St-Laurent n'a pas été revue au parc jusqu'à l'été dernier.

En effet, la germination naturelle de cette espèce dans les limites du parc a été rétablie à l'été 2017, à la suite d'un projet de conservation et de restauration (CoRe) de deux ans mené avec succès en collaboration avec des botanistes de l'Université de l'Île-du-Prince-Édouard et le Centre de données sur la conservation du Canada atlantique. Au cours des étés 2016 et 2017, 800 petits plants cultivés en serre ont été transplantés sur 14 sites différents. En plus, au-delà de 30 000 graines ont été dispersées dans 31 sites supplémentaires. À la fin de ce projet de deux ans, 13 des 45 sites combinés ont produit un total de 1330 plants matures, ce qui représente, pour la première fois depuis plus de 12 ans, une régénération naturelle de cette plante dans le parc! Les sites restaurés continueront d'être surveillés pour vérifier leur productivité pour les années à venir. Toutefois, la menace du changement climatique et de l'élévation du niveau de la mer continuera de rendre cette espèce rare extrêmement fragile.



VOUS PASSEZ LA NUIT CHEZ NOUS?

Vous êtes entre bonnes mains.



➔ **RESERVATION.PC.GC.CA**
☎ **1-877-RESERVE**

TERRAIN DE CAMPING SOUTH KOUCHIBOUGUAC

South Kouchibouguac est le terrain de camping principal du parc, situé à seulement deux kilomètres de la fameuse plage Kellys. Une buanderie, un magasin général, une cantine et des refuges avec salles de bain et douches ne sont que quelques-uns de nos services offerts.

CAMPING ÉQUIPÉ sont fournis avec : tente prospecteur, 3 lits superposés, tente moustiquaire, poêle, lanterne, vaisselle, équipement de cuisine et de ménage. Prix inclus la location du site.

oTENTiks sont un mélange spacieux de tente et de chalet rustique équipé de lits et de meubles sur un plancher surélevé. Couche jusqu'à 6 personnes. Elles sont équipées de BBQ, propane, vaisselle pour 4 personnes, équipement de cuisine et de ménage.

	EAU, ÉGOÛTS ET ÉLECTRICITÉ	AVEC ÉLECTRICITÉ	NON AMÉNAGÉ	CAMPING ÉQUIPÉ	oTENTiks
SITES DISPONIBLES	128	59	96	3	25
HAUTE SAISON	38,20 \$	32,30 \$	27,40 \$	70 \$	100 \$

DÉPANNEUR
RYANS LANDING
506.876.4558

Haute saison
Tous les jours
8 h à 21 h (25 juin au 5 août)
8 h à 20 h (6 août au 3 septembre)

Saison intermédiaire
Samedi/dimanche
9 h à 17 h (18 mai au 24 juin)
Fermé (4 sept.)

La buanderie est ouverte tous les jours pendant la saison de camping. Pour les heures d'ouvertures, contactez le centre d'accueil ou le kiosque au terrain de camping South Kouchibouguac.

TERRAIN DE CAMPING CÔTE-À-FABIEN

Le terrain de camping semi-primitif Côte-à-Fabien offre une vue des plus pittoresques. Il est situé à l'écart du secteur plus achalandé du parc. Imaginez... vous vous réveillez au son des vagues et des oiseaux puis vous dégustez votre café en toute tranquillité en regardant l'horizon qui s'étend à perte de vue sur la lagune de Kouchibouguac. 32 emplacements disponibles dont 11 qui donnent directement sur la plage.

	ACCÈS EN AUTO	ACCÈS À PIED
SITES DISPONIBLES	21	11
HAUTE SAISON	15,70 \$	15,70 \$
SAISON INTERMÉDIAIRE	Fermé	Fermé

➤ RESERVATION.PC.GC.CA
☎ 1-877-RESERVE



COUCHER À LA BELLE ÉTOILE

Découvrez un côté caché de Kouchibouguac. Soyez bien préparé puisque les services y sont limités. Essayez un de nos trois emplacements de camping en arrière-pays.

Les campeurs doivent s'inscrire au centre d'accueil avant de se rendre aux emplacements.

RÉSERVATIONS
506.876.2443

POINTE-À-MAXIME

Situé le long de la rivière Kouchibouguacis, ce camping peut facilement servir de point de départ pour visiter la colonie de phoques dans le goulet de Terre-Noire. Surveillez les courants et les marées.

SIPU

Situé le long de la rivière Kouchibouguac. Camping accessible en canot/kayak ou à pied.

PETIT-LARGE

Ouvert à l'année, ce terrain de camping entouré de forêt est situé tout près du début du sentier du ruisseau Major Kollock.

UNE NUIT

ANNUEL

9,80 \$ par personne

68,70 \$ par personne

CODE D'ÉTHIQUE



RESPECTEZ LES LIMITES DE VITESSE AFFICHÉES

- 20 km/h dans les terrains de camping
- 60 km/h sur la route du parc

S'il-vous-plaît ralentissez.
Ayez une visite **sécuritaire**.

Ne déplacez pas de bois de chauffage! En raison de l'impact potentiel du longicorne brun de l'épinette sur les forêts du N.-B., l'importation du bois à brûler est interdite au parc national Kouchibouguac.



La qualité de l'eau est vérifiée régulièrement. Informez-vous auprès des préposés à l'accueil pour connaître la qualité de l'eau.

QUELQUES DIRECTIVE

- Les bruits excessifs ne sont tolérés à aucun moment du jour ou de la nuit.
- Le couvre-feu est de 23 h à 7 h.
- Ne nourrissez jamais les animaux sauvages. En plus d'être illégale, cette activité peut engendrer des problèmes en matière de sécurité publique.
- Gardez toujours votre animal de compagnie en laisse et ramassez leurs excréments. Les chiens sont permis partout au parc à l'exception des cordons littoraux et la passerelle de la plage Kellys.
- N'approchez jamais la faune – observez-là d'une distance sécuritaire (c.-à- d. au moins 100 mètres).
- Veuillez ranger toute nourriture dans un contenant fermé et sécuritaire (de préférence dans votre véhicule).
- Ramassez toujours vos déchets et disposez-en de façon sanitaire. Cela s'applique aussi aux items biodégradables.
- Aidez-nous à conserver nos ressources naturelles et culturelles. Ne pas faire la collecte de coquillages, brindilles, roches, plantes, d'artéfacts, etc.

CONSEILS D'UN VISITEUR EXPÉRIMENTÉ

- Planifiez soigneusement vos sorties.
- Consultez la météo.
- Portez des chaussures et vêtements adaptés aux conditions climatiques.
- Apportez de l'eau et de la nourriture.
- Apportez un téléphone cellulaire.
- Apportez une trousse de premiers soins.
- Ne vous aventurez pas sur la glace.
- Évitez de vous déplacer seul. Si vous faites ainsi, partagez votre itinéraire avec une personne que vous connaissez.

*Plus d'information sur la sécurité sur notre site Internet ou le site web d'AdventureSmart.

parcscanada.gc.ca/kouchibouguac
adventuresmart.ca



Conversations de conservation

LE CRABE VERT

Le crabe vert (*Carcinus maenas*), aussi appelé crabe européen, est natif des régions côtières d'Europe et est arrivé en Amérique vers les années 1800. Il est apparu dans le golfe du Saint-Laurent en 1994 et on l'a observé, pour la première fois en 2011, au parc national Kouchibouguac.

Au Canada, le crabe vert est considéré comme étant une espèce exotique envahissante. Généralement, il se nourrit de mollusques et de crustacés, le qualifiant d'un compétiteur important de nos espèces indigènes comme le crabe commun (*Cancer irroratus*).

De plus, ce crabe exotique entraîne des impacts considérables sur nos écosystèmes estuariens. Par exemple, il entraîne des répercussions sur les populations de mye commune en plus de la zostère marine, une plante aquatique qui prolifère dans les estuaires et qui offre un habitat important pour plusieurs espèces de mollusques, crustacées, et poissons. Malheureusement, c'est une des raisons qui contribuent à la diminution de la biodiversité partout où il se trouve.

Afin de mettre en place des mesures de contrôle de l'espèce et de conservation de nos estuaires pour le futur, l'équipe de la conservation des ressources du parc, en collaboration avec le Dr Gilles Miron de l'Université de Moncton, sont en train de réaliser une étude de deux ans portant sur la dynamique de population et l'abondance du crabe vert dans les estuaires du parc national Kouchibouguac.



Crabe vert
(*Carcinus maenas*)



Crabe vert
(*Carcinus maenas*)

RÉSERVE DE CIEL ÉTOILÉ

Activités d'observation du ciel étoilé et programmation nocturne en 2018

15-16 juin

Gala des étoiles du printemps

29 juin, 20 juillet et 17 août

Marche au clair de lune (français)

30 juin, 27 juillet et 24 août

Dune Moonlight Walk (anglais)

14-15 septembre

Gala des étoiles de l'automne

22 septembre

10 km sous 10 millions d'étoiles

Lors de votre prochaine visite à Kouchibouguac, rappelez-vous que les spectaculaires couchers de soleil qu'on peut y observer ne sont que le prélude à un ciel nocturne tout aussi spectaculaire. Lors des nuits sans nuages, le ciel de Kouchibouguac devient un planétarium à ciel ouvert qui révèle une voûte d'étoiles d'une grande splendeur.

Kouchibouguac a été désigné comme Réserve de ciel étoilé (RCE) en 2009 par la Société royale d'astronomie du Canada, dans le cadre de leur programme Réserve de ciel étoilé. Il s'agissait de la première désignation RCE au Nouveau-Brunswick. À titre de RCE, Kouchibouguac s'est engagé à protéger la nuit contre l'éclairage artificiel.

Non seulement le programme de protection du ciel étoilé de Kouchibouguac offre des avantages à tous les astronomes, mais il bénéficie la faune d'un milieu encore plus naturel. Des études ont démontré qu'un grand nombre d'activités biologiques et comportementales, autant chez les plantes que chez les animaux, se déroulent dans la noirceur. Plusieurs habitants de Kouchibouguac peuvent donc profiter de l'obscurité pour se nourrir, se reproduire et se déplacer sans être entravés par la pollution lumineuse.

En tant que sanctuaire du ciel étoilé, Kouchibouguac apporte aux générations présentes et futures la possibilité de contempler les mêmes étoiles qu'ont pu observer les Mi'gmaq, les explorateurs européens et les premiers colons du Canada.

Venez vivre l'expérience et participez aux diverses activités d'astronomie qu'offre Kouchibouguac tout au long de l'année.

CONSEILS POUR L'OBSERVATION DU CIEL ÉTOILÉ

La Source ainsi que les plages Kellys et Callanders sont parmi les meilleurs endroits pour vivre une expérience de ciel étoilé.

Munissez-vous d'une carte du ciel ou téléchargez une application d'observation des étoiles, et emportez des jumelles ou un télescope.

Recouvrez votre lampe de poche de cellophane rouge. La lumière rouge est moins gênante que la lumière blanche traditionnelle et elle aide à préserver votre vision de nuit.

PLAGES DE RÊVE

Plage Kellys



Un paradis pour les amateurs de détente, de baignade ou de construction de châteaux de sable. Commencez votre aventure par une balade pittoresque le long de la promenade de la plage Kellys (1 km), en surplomb des marais salés et dirigez-vous vers les lagunes regorgeant de vie.



Les chiens ne sont pas permis sur la promenade ou sur les îles barrières du parc.



CANTINE DE LA PLAGE KELLYS

506.876.4567

HEURES D'OUVERTURE

Haute Saison Tous les jours

9 h à 20 h (25 juin au 12 août)

9 h à 19 h (13 août au 3 septembre)

Saison intermédiaire

samedi/dimanche

9 h à 17 h (18 mai au 24 juin)

Fermé pour rénovations (à partir du 4 septembre)

EXPOSITIONS

Il s'agit de rencontres informelles de 10 à 15 minutes où vous découvrirez plus en profondeur les animaux ou les plantes de Kouchibouguac. Point de rencontre : Parasol jaune sur la passerelle de la plage Kellys.

Respectez les zones fermées afin de protéger la végétation et les aires de nidification du pluvier siffleur.



Plage Callanders

Pataugez dans l'eau chaude de la lagune. Le grand champ de la plage Callanders est l'endroit idéal pour les amateurs de cerfs-volants et pour les pique-niques en famille.

L'entrée du sentier Migmag - Les Cèdres (0.9 km) se trouve à la plage Callanders. Apprenez la valeur que le peuple Mi'gmaq accorde aux cèdres et à la nature.

Les chiens sont les bienvenus à la plage Callanders, mais nous vous demandons de les garder en laisse en tout temps. Ramassez les excréments de vos chiens et disposez-en de façon sanitaire.



AVENTURES NAUTIQUES

Découvrez les trésors cachés du parc en explorant les rivières et les lagunes en canot, en kayak ou en planche à pagaie.

Voyez le parc comme jamais auparavant! Le stationnement de Major Kollock, la plage Callanders ou Côte-à-Fabien sont d'excellents endroits pour débuter votre aventure de pagaie! Consultez le guide des sentiers à la page **19** pour des options d'itinéraire plus détaillées.

CONSEIL

Prévoyez votre excursion tôt le matin ou quelques heures avant le coucher du soleil pour des eaux calmes.



NOUS LOUONS DE L'ÉQUIPEMENT!

Des canots, des kayaks et des planches à pagaie sont disponibles pour la location.

CENTRE DE LOCATION RYANS

Pour l'horaire, consultez pc.gc.ca/kouchibouguac.

LA SÉCURITÉ D'ABORD



- Portez toujours votre gilet de sauvetage.
- Gardez toujours une bonne distance entre vous et les bateaux de pêche commerciale et les embarcations récréatives.
- Pagayez selon vos capacités afin d'éviter de vous blesser ou de vous épuiser.

365 JOURS DE VÉLO

À la fois actif et reposant, Kouchibouguac est l'un des meilleurs lieux de randonnée du Canada atlantique.

Le réseau de 60 km de pistes cyclables est idéal pour explorer le secteur en douceur. Pédalez le long des pistes de gravier bien entretenues qui mènent à de magnifiques champs de fleurs sauvages, à des lagunes d'eau salée et à une grande forêt acadienne.

Expérience fat bike

Le fat bike est un sport en plein essor qui permet aux cyclistes de tous les niveaux, débutants comme experts, de rouler sur une variété de terrain. Le fat bike est un type de vélo, qui comporte des pneus beaucoup plus larges, dont la largeur varie de 3,5 à 5 pouces.

Imaginez rouler votre fat bike dans le sentier de vélo de montagne Major Kollock – toute une aventure!

QUELQUES DIRECTIVES

- Les fat bikes ne sont pas permis sur les plages, dunes ou zones côtières (plage, lagunes et rivières).
- Les cyclistes doivent demeurer sur les sentiers de vélos.
- Si vous faites la location de fat bike, nous suggérons l'utilisation d'un porte-vélo afin d'assurer un transport sécuritaire.

NOUS LOUONS DE L'ÉQUIPEMENT!

Envie d'essayer? Louez votre équipement au centre de location Ryans.

LOCATION DE FAT BIKE

10 \$/heure
25 \$/demi-journée
45 \$/journée

Information

506.876.2443
kouch.info@pc.gc.ca



NOUS SOMMES OUVERTS À L'ANNÉE!
Consultez la page 22 pour des informations sur notre offre de fat bike en hiver.



GUIDE DES SENTIERS

- Facile
- Moyenne
- Accessible aux personnes à mobilité réduite
- Terrain plat
- Terrain relativement plat
- Surface rugueuse
- Eaux peu profondes

SENTIERS PÉDESTRES	Difficulté	Distance	Type	Description
Les Pins	● ●	0.9 km	Boucle, randonnée autoguidée	Laissez-vous enchanter par une partie de la forêt acadienne parvenue presque à maturité où vivent de majestueux pins blancs, dont certains ont plus de 100 ans. Découvrez pourquoi ces arbres étaient d'une grande valeur pour les colons Britanniques.
Le Castor	● ●	1.4 km	Boucle, randonnée autoguidée	Découvrez pourquoi on considère le castor comme étant un véritable ingénieur d'écosystèmes. Ici, vous serez au cœur de la forêt acadienne et aurez la chance d'apprendre des faits portant sur les oiseaux et mammifères qui y vivent.
Migmag - Les cèdres	● ●	0.9 km	Boucle	Ce sentier débute au bout du grand champ de la plage Callanders. Près de la rive, le sentier offre une vue splendide des lagunes et des dunes. Exceptionnellement, les panneaux d'interprétation du sentier seront absents pour la saison 2018, dû à de nouvelles mises à jour.
Marais salé	● ●	0.9 km	Boucle, randonnée autoguidée	Apprenez pourquoi on considère le marais salé comme étant l'habitat côtier le plus productif sur le plan biologique. Découvrez les adaptations spéciales des spartines et restez aux aguets car vous pourriez voir toutes sortes d'oiseaux. Conseil : Apportez du chasse-moustique!
Passerelle de la plage Kellys	● ●	1.2 km	Linéaire, sens unique	En plus de mener à la plage Kellys, ce sentier illustre l'évolution des dunes. Découvrez le rôle important de l'ammophile, en plus d'en apprendre davantage sur le pluvier siffleur, une espèce en péril que l'on protège au parc. Vous serez émerveillés de voir à quel point la vie est florissante dans cet habitat si fragile.
La Tourbière	● ●	1.8 km	Linéaire, sens unique	La première partie du sentier traverse la forêt pour se rendre aux abords de la tourbière où il est possible de monter un escalier en colimaçon jusqu'au sommet d'une tour de huit mètres qui offre une vue spectaculaire de la tourbière. Le sentier pénètre ensuite la tourbière et on peut y voir des plantes carnivores parmi le monde humide de mousses.
Tweedie	● ●	1.1 km	Boucle	Ce sentier offre des vues sur la rivière Kouchibouguac, les champs, la forêt et les marais. Les berges de la rivière s'avèrent un endroit idéal pour pique-niquer. Conseil : Restez sur le sentier balisé et faites attention à l'herbe à puce le long du sentier près de la rivière.
Rivière Kouchibouguac	● ●	11.3 km	Linéaire, sens unique	En allant vers l'est, de Patterson à La Source puis vers le terrain de camping South Kouchibouguac, il est possible d'admirer les phénomènes géologiques spectaculaires que constituent les rocailles de grès en plus du célèbre pin penché qui surplombe la rivière. Les champs qui ondoient la rivière donnent aux visiteurs la chance d'observer la faune et à quelques endroits, des bancs offrent une vue panoramique sur la rivière.
Le Balbuzard	● ●	5.3 km	Boucle	L'accès au sentier se trouve à l'entrée du terrain de camping Côte-à-Fabien (c.-à-d. au bout du chemin de Loggiecroft). À quelques endroits, le sentier longe la côte et offre une vue de l'estuaire. Rendez-vous au bout du cul-de-sac où la scène y est magnifique et restez aux aguets car vous pourriez observer des balbuzards pêcheurs et des pygargues à tête blanche plonger pour un repas.
Claire Fontaine	● ●	3.3 km	Boucle	L'accès au sentier se situe juste avant le pont de la rivière Black sur la route 117. Ce sentier longe le ruisseau Rankin, la rivière Black et la lagune de Kouchibouguac en plus de traverser différents peuplements forestiers. À l'automne, on peut y observer plusieurs espèces sauvagines se nourrir dans les eaux riches adjacentes.

- Facile
- Moyenne
- Accessible aux personnes à mobilité réduite
- Terrain plat
- Terrain relativement plat
- Surface rugueuse
- Eaux peu profondes

SENTIERS DE VÉLO	Difficulté	Distance	Type	Description
Ruisseau Major Kollock	● ●	6.3 km	Linéaire, vélo de montagne à sens unique	Le sentier débute près de l'abri Petit-Large et offre aux plus aventureux une piste qui traverse un terrain accidenté qui serpente la forêt et le ruisseau. Une expérience à vivre et à revivre pour les mordus du vélo de montagne et de fat bike.
Réseau de sentiers de vélo	● ●	60 km	Linéaire ou boucle dépendamment du trajet	Ce réseau de 60 km de pistes cyclables est idéal pour explorer le parc en douceur. Pédalez le long des pistes de gravier bien entretenues qui mènent à de magnifiques champs de fleurs sauvages, à des lagunes d'eau salée et à la grande forêt acadienne. À la fois actif et reposant, c'est l'un des meilleurs lieux de randonnée du Canada atlantique.

TRAJECTOIRES EN PAGAIES/AVIRONS	Difficulté	Distance	Type	Description
Callanders au goulet de Terre-Noire	● ●	5.4 km	Lagune	À partir de la plage Callanders, filez la dune vers le goulet de Terre-Noire. Il y aura probablement des phoques gris au rendez-vous et vous apercevrez la plus grosse colonie de sternes pierregarin du pays. (45-60 minutes, sens unique)
Quai du Cap Saint-Louis au goulet de Terre-Noire	● ●	5.4 km	Lagune	À partir du quai du Cap Saint-Louis, un superbe endroit moins fréquenté du parc, filez la rivière Kouchibouguac vers le goulet de Terre-Noire. Il y aura probablement des phoques gris au rendez-vous et vous apercevrez la plus grosse colonie de sternes pierregarin du pays. (45-60 minutes, sens unique)
De Ryans au fameux pin penché	● ●	1.5 km	Lagune	Montez la rivière Kouchibouguac. La meilleure façon d'apprécier la vue de cet arbre « bonsaï » est à partir de l'eau. L'arbre, qui pousse sur une falaise de grès, s'étend à l'horizontal, au-dessus de l'eau, alors que ses racines sont bien plantées dans la pierre (45 minutes, aller-retour).

PÊCHE

PÊCHE À LA LIGNE

Le parc national Kouchibouguac est un excellent endroit pour la pêche.

On doit détenir un permis de pêche du parc national Kouchibouguac pour pêcher dans les eaux du parc. Les règlements de pêche s'appliquent.

PERMIS

Permis de pêche annuel	34,30 \$
Permis de pêche journalier	9,80 \$

Informez-vous auprès de nos agents ou contactez le parc pour de plus amples renseignements.

L'EXPÉRIENCE DE CHAISES ROUGES

ENVOYEZ-NOUS VOS PHOTOS!

Trouvez-vous tous les **8 ensembles de chaises rouges** dans le parc?

N'oubliez pas de nous identifier ou de partager vos photos avec nous!



Des chaises rouges de style Adirondack sont placées dans des endroits pittoresques du parc national Kouchibouguac et nous VOUS invitons à venir les DÉCOUVRIR. Certaines chaises sont faciles à trouver, alors que d'autres exigent un peu d'aventure.

Photo: Doug Currie



GÉOCACHETTE

Vous êtes à la recherche d'une activité de plein air amusante à faire pendant votre séjour?

La géocachette est une chasse au trésor interactive réalisée à l'aide d'un lecteur GPS et est un excellent moyen de découvrir le parc.

Pour éviter que les caches n'attirent la faune, il est interdit d'y déposer des objets d'échange.

ÉVÉNEMENT DE GÉOCACHETTE

1 septembre

Parcs Canada et CacheUp NB vous invitent à vivre une expérience inoubliable de géocachette dans le parc. Les 400 premiers participants à compléter leur « Cacheport » recevront une géopièce!

888.773.8888

21

parcsCanada.gc.ca/kouchibouguac

ACTIVITÉS HIVERNALES

Le parc national Kouchibouguac est votre destination hivernale
- et nous sommes ouverts à l'année!

NOUVEAU!

Avez-vous essayé nos nouveaux sentiers de raquette? Ils relient maintenant Pijeboogwek à Patterson et à Petit-Large. Ceux-ci s'ajoutent aux deux autres sentiers déjà balisés : Sentiers de la Rivière Kouchibouguac et le Balbuzard.

-  30 km de sentiers pour la **raquette**
-  20 km de **pistes de ski** classique et patin
-  16 km de sentiers pour **fat bike**
-  5 km de sentiers pour la **marche**
-  3 **refuges** hivernaux
-  **Observation d'oiseaux**
-  **Glissade** à l'abri Patterson
-  **Géocachette**
-  **Camping** d'hiver en **arrière-pays**

Suivez nous pour connaître le calendrier d'événements d'hiver!

 PNKouchibouguac

 @PNKouchibouguac

NOUS LOUONS DE L'ÉQUIPEMENT!

Équipement de fat bike, équipement de ski de fond, raquettes, lampes frontales et semelles antidérapantes.

Information

506.876.2443

kouch.info@pc.gc.ca

FAT BIKE EN HIVER

16 kilomètres de sentiers sont balisés en hiver. Explorez la forêt acadienne en pédalant à Petit-Large et La Source ou à Patterson.

QUELQUES DIRECTIVES

- Roulez seulement dans les sentiers autorisés. Il est interdit de rouler en fat bike dans les sentiers tracés pour le ski de fond sauf pour traverser et ce, aux endroits désignés seulement.
- Cédez le passage aux gens en raquettes et aux skieurs à chaque intersection. (Ils n'ont pas de freins comme les fat bikes).
- Évitez de bloquer la roue arrière (« skid »).

HÉBERGEMENT HIVERNAL

À la recherche d'une expérience hivernale hors du commun? Passez la nuit dans l'un de nos refuges hivernaux rustique. Les plus aventureux peuvent aussi essayer le camping hivernal.

CAMPING HIVERNAL À PETIT-LARGE

8 sites, toilettes sèches, foyer, bois à brûler et pelle à neige.

UNE NUIT	ANNUEL
9,80 \$ par personne	68,70 \$ par personne


REFUGES HIVERNAUX AU TERRAIN DE CAMPING SOUTH KOUCHIBOUGUAC

1 novembre au 31 mars
Accessible en ski (10 km), en raquettes (9-12 km) et, selon les conditions, à pied ou à vélo.

PAR NUIT
70 \$ (jusqu'à 6 personnes)

Les frais d'entrée au parc ne sont pas compris dans les frais mentionnés ci-dessus. Vérifiez notre politique d'annulation.

 KOUCH.INFO@PC.GC.CA
 506.876.2443



Le legs de Marilyn

Marilyn Simon-Ingram travaille au parc national Kouchibouguac depuis plus de 17 ans. D'abord guide-interprète, elle se rend vite compte de l'intérêt prononcé des visiteurs pour le peuple mi'gmaq et sa culture. Elle commence alors à intégrer plus d'éléments culturels, notamment de l'information sur les remèdes et les traditions de même que des récits, à son programme d'interprétation, qui connaît un franc succès. En tant que survivante d'un pensionnat indien, où il lui était interdit de pratiquer sa culture et même d'en parler, elle considère également qu'il est important de perpétuer ces histoires et de les transmettre aux générations suivantes.

« Je suis ravie de transmettre les enseignements que j'ai reçus de mes ancêtres. J'aime parler de ma culture avec les gens et en apprendre sur la leur. Je fais ce travail pour que les enfants se comprennent les uns les autres », explique-t-elle.

Marilyn rêve depuis longtemps d'un Mawiomi à la plage de Callanders, lieu sacré pour les Mi'gmaq. Son souhait a été exaucé l'an dernier : « En observant les participants au rassemblement, les danseurs et les chanteurs mi'gmaq, j'étais si heureuse. Et j'ai pu voir la grande fierté de notre peuple. »

Venez découvrir cette riche culture en participant à nos programmes d'interprétation sur le peuple mi'gmaq. Consultez la page 26 pour obtenir de plus amples renseignements.



PROGRAMMES CULTURELS MI'GMAQ

Rassemblement du Wigwam

Une activité à saveur autochtone Mi'gmaq. Confectionnez votre propre collier de l'amitié et apprenez de nombreux aspects sur les croyances spirituelles des Premières Nations. **Point de rencontre : Wigwam à la plage Callanders.**



Légendes de la nuit

Légendes de la nuit
Les Premières Nations de la région ont bien des légendes à partager sur le monde mystique de la nuit. Activité offerte en anglais seulement. **Point de rencontre : Wigwam à la plage Callanders.**

Découvertes culturelles Mi'gmaq

Découvrez les richesses de la culture des Premières Nations Mi'gmaq : la chasse, leurs outils, les légendes et leur mode de vie. Activité offerte en anglais seulement. **Point de rencontre : Wigwam à la plage Callanders.**



Cérémonies de danse Mi'gmaq

Venez découvrir quelques aspects des danses cérémoniales Mi'gmaq de la région. Activité offerte en anglais seulement. **Point de rencontre : Wigwam à la plage Callanders.**



PROGRAMMES D'INTERPRÉTATION

Du plaisir pour toute la famille.
Offerts du 28 juin au 2 septembre.

	LUNDI	MARDI	MERCREDI
MATINÉE		AVENTURE EN CANOT VOYAGEUR (Français) – Quai du Cap St-Louis 8h à 11h30	VOYAGEUR CANOE ADVENTURE (Anglais) – Quai du Cap St-Louis 8h à 11h30
	MI'GMAQ CULTURAL DISCOVERIES** (Anglais) - Wigwam à la plage Callanders 10h à 11h30		RASSEMBLEMENT DU WIGWAM** (Bilingue) - Wigwam à la plage Callanders 10h à 11h30
APRÈS-MIDI	EXPOSITIONS (Bilingue) – Passerelle à la plage Kellys 14h à 15h30		EXPOSITIONS (Bilingue) – Passerelle à la plage Kellys 14h à 15h30
		RANDONÉE GUIDÉE EN VÉLO (Français) – Ryans Landing 14h30 à 16h	GUIDED BIKE OUTING (Anglais) – Ryans Landing 14h30 à 16h
SOIRÉE	THÉÂTRE EN PLEIN AIR (Français) – Entre le camping South Kouchibouguac et Ryans 20h à 21h	LEGENDS OF THE NIGHT** (Anglais) – Wigwam à la plage Callanders 20h (juin et juillet) 19h (août)	

AVENTURE EN CANOT VOYAGEUR

À bord d'un canot voyageur, pagayez jusqu'aux bancs de sable avec d'autres aventuriers. Soyez à l'affût des phoques, des sternes, des balbuzards, des pygargues à tête blanche et beaucoup plus encore. Rencontre au quai du Cap St-Louis. Départ à 8h (si la météo le permet). Réservations : 506.876.2443 29,40 \$/personne (6 ans et +) Paiement sur réservation. Vérifiez notre politique d'annulation.



RANDONNÉE GUIDÉE EN VÉLO

Rendez-vous à Ryans pour une visite guidée à vélo d'une heure, où vous découvrirez pleins de petits secrets. Vous ferez un arrêt spécial au «Jardin de grès», un endroit paisible où, depuis le belvédère, vous pouvez admirer la rivière Kouchibouguac et le célèbre pin penché.



NOUS OFFRONS UNE GRANDE SÉLECTION D'ÉVÉNEMENTS SPÉCIAUX TOUT AU LONG DE L'ANNÉE! Consultez la programmation en ligne, ou procurez-vous une copie au centre d'accueil.



JEUDI	VENDREDI	SAMEDI	DIMANCHE
AVENTURE EN CANOT VOYAGEUR (Français) – Quai du Cap St-Louis 8h à 11h30	VOYAGEUR CANOE ADVENTURE (Anglais) – Quai du Cap St-Louis 8h à 11h30	AVENTURE EN CANOT VOYAGEUR (Français) – Quai du Cap St-Louis 8h à 11h30	
MI'GMAQ CEREMONIAL DANCES** (Anglais) - Wigwam à la plage Callanders 10h à 11h30			WIGWAM GATHERINGS** (Anglais) - Wigwam à la plage Callanders 10h à 11h30
EXPOSITIONS (Bilingue) – Passerelle à la plage Kellys 14h à 15h30	EXPOSITIONS MI'GMAQ (Bilingue) – Passerelle à la plage Kellys 14h à 15h30	EXPOSITIONS (Bilingue) – Passerelle à la plage Kellys 14h à 15h30	EXPOSITIONS (Bilingue) – Passerelle à la plage Kellys 14h à 15h30
	L'EXPLORATION DES LAGUNES (Français) – Plage Kellys 14h30 à 16h	MI'GMAQ CEREMONIAL DANCES** (Anglais) - Wigwam à la plage Callanders 15h à 16h30	LAGOON LIFE (Anglais) – Plage Kellys 14h30 à 16h
FEU DE CAMP (Français) – Sentier entre Kellys et Ryans 20h (juin et juillet) 19h (août)		OUTDOOR THEATRE (Anglais) – Entre le camping South Kouchibouguac et Ryans 20h à 21h	THÉÂTRE EN PLEIN AIR (Français) – Entre le camping South Kouchibouguac et Ryans 20h à 21h

***Consultez la page 25 pour la description des programmes.*

L'EXPLORATION DES LAGUNES



Suivez un interprète dans les lagunes peu profondes de Kouchibouguac. Découvrez en famille les mystères naturels de la lagune et de ses habitants. Une activité idéale d'été pour la famille et les jeunes-d'esprit. Point de rencontre : Tente blanche près de la cantine de la plage Kellys.

FEU DE CAMP

Sementy vous fera vivre une soirée inoubliable et racontera des histoires agrémentées de musique au son du violon. Point de rencontre : Cercle de feu situé le long du sentier de vélo entre Ryans et Kellys.

THÉÂTRE EN PLEIN AIR

Finissez la journée au théâtre en plein air avec des sketches animés et une présentation audio-visuelle mettant en vedette des endroits spéciaux du parc. Situé entre le camping South Kouchibouguac et Ryans.



EXCURSIONS D'UN JOUR À PARTIR DE KOUCHIBOUGUAC

Lieux historiques nationaux de Boishébert et de la Construction-Navale-à-l'Île-Beaubears



Distance: 54,5 km (aller)

Temps à prévoir à destination : 60 à 90 minutes

Dates d'ouverture de 2018: Du 11 juin au 29 septembre

Coordonnées : beaubearsisland.com

● pc.gc.ca/boishebert ● 506.622.8526

35, promenade St. Patrick's, Miramichi, NB E1N 4P6

Suggestions d'activités

- Prenez le traversier pour accéder à 6 km de sentiers pédestres entourés d'une forêt luxuriante de pins centenaires.
- Visitez le centre d'interprétation et réservez une visite guidée animée par des personnages historiques qui vous feront voyager dans le temps.
- Faites le tour du site archéologique en kayak ou à bord d'un canot voyageur, en compagnie d'un guide-interprète.

Vous avez envie d'une petite aventure en dehors du parc?

Il n'y a rien de mieux qu'une escapade en voiture pour explorer la région! Suivez les itinéraires proposés ci-dessous pour plonger dans l'histoire le temps d'une journée et découvrir les lieux situés à proximité du parc national Kouchibouguac.

Lieu historique national du Monument-Lefebvre

Distance: 112 km (aller)

Temps à prévoir à destination : 45 à 60 minutes

Dates d'ouverture de 2018: Ouvert à l'année.

Coordonnées: pc.gc.ca/lefebvre ● monumentlefebvre.ca ● 506.758.9808 ● 480, rue Centrale, Memramcook, NB E4K 3S6



Suggestions d'activités

- Levez le voile sur l'Acadie : Découvrez les recoins cachés et l'histoire de ce bâtiment patrimonial de 1896 en compagnie d'un guide-interprète.
- Assistez à des spectacles à un théâtre réputé pour son acoustique exceptionnelle, à des rendez-vous musicaux en plein air et à des séries de conférences pendant la saison estivale.
- Dans la boutique, parcourez la collection extraordinaire de livres, de musique et de souvenirs ayant pour thème l'Acadie.

Lieu historique national du Fort-Beauséjour – Fort Cumberland

Suggestions d'activités

- Visitez les ruines d'un fort du XVIIIe siècle en forme d'étoile où s'est décidé l'avenir de l'Acadie et de l'Amérique du Nord.
- Offrez-vous une expérience de camping rustique tout compris à la mode du XVIIIe siècle dans l'enceinte du fort. (Communiquez avec le fort pour en savoir plus.)
- Profitez d'une vue panoramique sur la baie de Fundy et la campagne environnante où il fait bon observer les oiseaux, s'adonner à la photographie ou pique-niquer.

Distance: 138 km (aller)

Temps à prévoir à destination: 60 à 120 minutes

Dates d'ouverture de 2018:

Du 23 juin au 3 septembre

Coordonnées:

pc.gc.ca/beausejour ● 506.364.5080 ● 111, route du Fort Beauséjour, Aulac, NB E4L 2W5



PENDANT QUE VOUS Y ÊTES, PROFITEZ-EN POUR VISITER CES LIEUX À PROXIMITÉ:

Lieux historiques nationaux de Beaubassin et du Fort Lawrence

Admirez le paysage du parc d'observation, qui comprend un abri, des panneaux d'interprétation, des bancs et des sentiers. L'endroit idéal pour un pique-nique!

Coordonnées : 506.364.5080

Fort Lawrence, Amherst (Nouvelle-Écosse) B4H 3Y5

Lieu historique national du Fort-Gaspareaux

Ce lieu préserve les vestiges archéologiques du fort français et neuf tombes de soldats provinciaux tués en 1756.

Coordonnées : 506.364.5080

Chemin Fort Moncton, Westmorland (Nouveau-Brunswick) E4M 1G5

CONSERVATION DES RESSOURCES



Étangs construits à chaque ponceau pour les poissons et les amphibiens.

Salamandre cendrée
(*Plethodon cinereus*)

Réhabilitation de la route 117 : une mise à jour

La route 117 est une autoroute provinciale dont une section de 24 kilomètres traverse le parc national Kouchibouguac. En 2015, cette portion entière a été reconstruite.

En tout, quatre tunnels souterrains ont été installés sous la section nord de la route dans le but d'atténuer le nombre de mortalités de la faune sur cette route. En 2016, un réseau de 3.2 kilomètres de clôture a été monté le long de cette section, permettant d'interconnecter les tunnels. Cet ajout est crucial puisqu'il sert à guider les petits animaux qui doivent traverser l'autoroute vers les passages souterrains, ce qui les oblige de traverser en-dessous et non au-dessus de la route. De nos jours, ce projet d'infrastructure est considéré comme étant l'un des plus importants projets de conservation routière d'amphibiens et de reptiles au Canada.

En 2017, des chercheurs de l'Université Laval ont débuté une étude portant sur l'efficacité de la nouvelle route et les résultats préliminaires montrent que plusieurs espèces en bénéficient. Par exemple, nous avons observé des grenouilles vertes, des grenouilles des bois, des crapauds d'Amérique, des salamandres maculées et des couleuvres rayées se servir des passages souterrains. Plusieurs espèces de mammifères s'en servent aussi, comme le raton-laveur, la moufette, le lièvre, l'hermine, la souris, la musaraigne, la marmotte, le castor et même des ours.

BIOLOGISTE D'UN JOUR

Vous rêvez de participer à la protection et la conservation d'une espèce en danger d'extinction ou même de devenir biologiste marin ? Cet été, joignez-vous à l'équipe de conservation des ressources en participant au nouveau programme Biologiste d'un jour et faites une différence!

Disponible sur demande. Certaines restrictions peuvent s'appliquer.
Pour information :
506.876.2443



LES INVASIONS BARBARES



Renouée du Japon
(*Fallopia japonica*)



Alpiste des roseaux
(*Phalaris arundinacea*)



Érable du Manitoba
(*Acer negundo*)



Salicaire pourpre
(*Lythrum salicaria*)



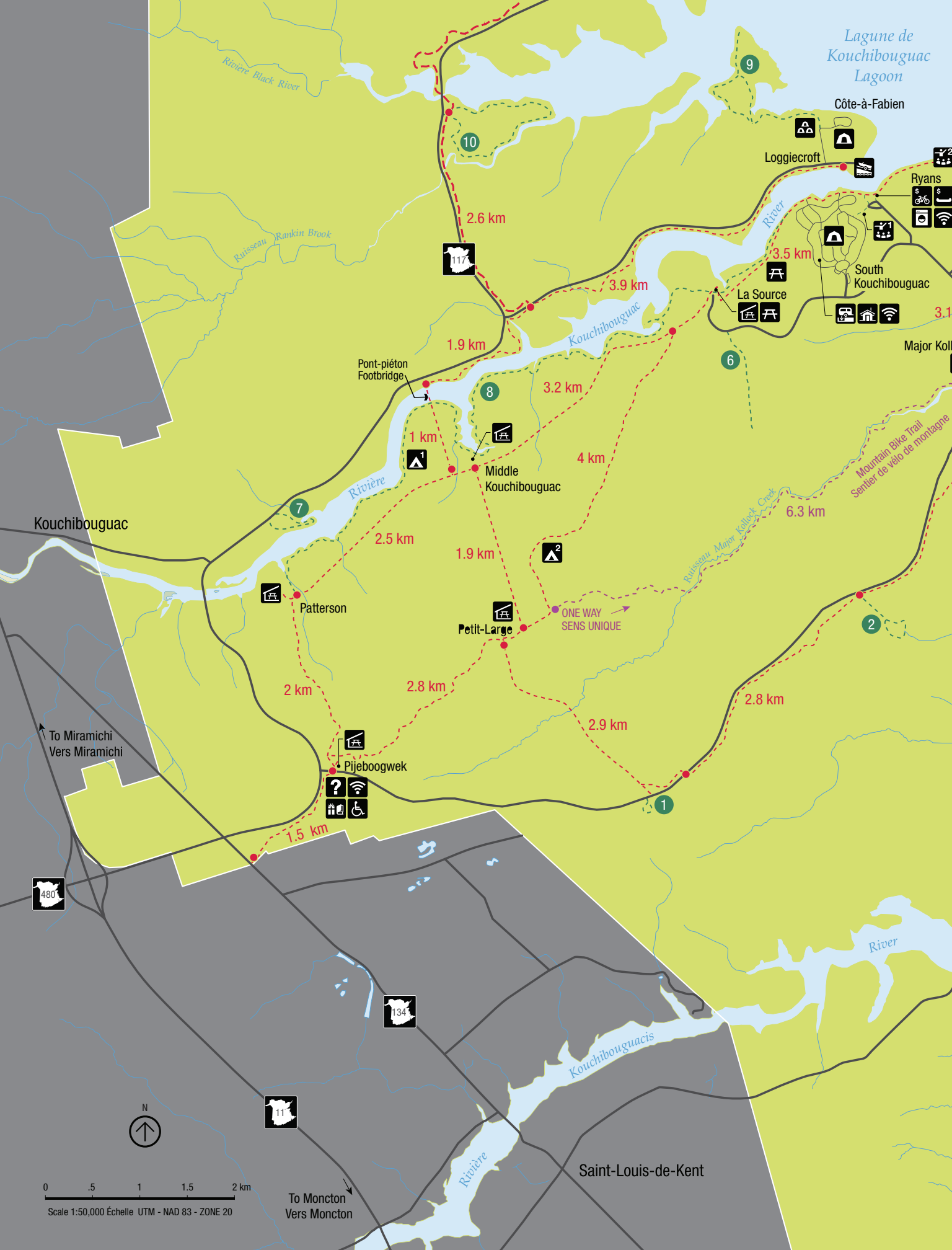
Érable de Norvège
(*Acer platanoides*)



Rosier rugueux
(*Rosa rugosa*)

Photos: David Mazerville et Sean Blaney (Centre de données sur la conservation du Canada atlantique)

Cet été, l'équipe de conservation des ressources entreprendra un projet de restauration de cinq ans visant à éradiquer six espèces de plantes exotiques envahissantes détectées à travers le parc dans les zones perturbées par l'humain telles que les sentiers, les routes, les terrains de camping, les bâtiments ou installations et les aires récréatives. Les espèces identifiées comme prioritaires pour l'éradication sont la renouée du Japon, l'érable de Norvège, l'érable du Manitoba, la salicaire pourpre, l'alpiste des roseaux et le rosier rugueux. Ces espèces non indigènes ont été introduites à l'intérieur des limites du parc en raison des activités humaines passées ou présentes, et sont problématiques pour nos aires naturelles protégées puisqu'elles colonisent et supplantent les espèces indigènes pour leurs ressources en raison de leur croissance et reproduction rapide, leur grande capacité de dispersion, ainsi que leur haute tolérance à une large gamme de conditions environnementales; ce qui par conséquent réduit l'intégrité écologique des écosystèmes forestiers. Les mesures de contrôle pour l'éradication comprendront plusieurs méthodes manuelles telles que la coupe des tiges ou arbres, le creusement des racines et la mise en place de bâches, suivies par une restauration du site ou la régénération naturelle. Si vous êtes intéressés par cette expérience, joignez-vous à nous dans le cadre du programme de Biologiste d'un jour!



Lagune de Kouchibouguac
Lagoon

Côte-à-Fabien

Loggicroft

Ryans

La Source

South Kouchibouguac

Major Koll

Pont-piéton
Footbridge

Kouchibouguac

To Miramichi
Vers Miramichi

480

0 .5 1 1.5 2 km
Scale 1:50,000 Échelle UTM - NAD 83 - ZONE 20

To Moncton
Vers Moncton

134

Saint-Louis-de-Kent

Kouchibouguac National Park of Canada Parc national du Canada Kouchibouguac

Hiking Trails / Sentiers de randonnée

1	Pines	Les Pins	0.9 km	6	Bog	La Tourbière	1.8 km
2	Beaver	Le Castor	1.4 km	7	Tweedie	Tweedie	1.1 km
3	Migmag – Cedar	Migmag – Les cèdres	0.9 km	8	Kouchibouguac River	Rivière Kouchibouguac	11.3 km
4	Salt Marsh	Le Marais Salé	0.9 km	9	Osprey	Le Balbuzard	5.3 km
5	Kellys Beach	Plage Kellys	1.2 km	10	Claire Fontaine	Claire Fontaine	3.3 km

Services and Facilities / Services et installations

	Information	Renseignements		Supervised Swimming	Baignade surveillée
	Camping Area	Aire de camping		Shower	Douche
	Group Camping	Camping de groupe		Boat Launching Ramp	Rampe de mise à l'eau
	Interpretation	Interprétation		Bicycle Rental	Location de vélos
	Picnic Area	Aire de pique-nique		Canoe Rental	Location de canots
	Picnic Shelter	Abri de pique-nique		Kayak Rental	Location de kayaks
	No Dogs Access	Interdit aux chiens		Food Services	Services alimentaires
	Wheelchair Access	Accessible en fauteuil roulant		Gift Shop	Boutique de cadeaux
	Portage	Portage		WiFi	WiFi
	Dumping Station	Poste de vidange		General Store	Dépanneur
	Laundry	Buandrie		oTENTik	oTENTik

Interpretation Venue / Lieu de l'interprétation

	Outdoor Theatre	Théâtre en plein air		Wigwam Gathering	Rassemblement du Wigwam
	Campfire	Feux de camp		Voyageur Canoe	Canot voyageur

Back-country Camping / Camping en arrière-pays

	Sipu		Petit-Large		Pointe-à-Maxime
--	------	--	-------------	--	-----------------

	Two-Way Road	Route à deux sens		Hiking Trail	Sentier de randonnée
	One-Way Road	Route à sens unique		Bike Trail	Sentier de vélo
	Park Boundary	Frontière du parc		Mountain Bike Trail	Sentier de vélo de montagne
	Area Closed April-August	Zone fermée avril-août		Area Closed April-September	Zone fermée avril-septembre

