




Parc national
Kootenay

Guide du visiteur 2020-2021



Z. Lynch/Parcs Canada

Also available in English

 Canyon Sinclair



Parcs
Canada

Parks
Canada

Canada

- 1 Bienvenue
- 2 Planifiez votre aventure
- 3 Soyez un visiteur responsable
- 4 Célébration du centenaire
- 8 Secteur de Radium Hot Springs
- 10 Carte du parc national Kootenay
- 12 Profitez au maximum de votre séjour
- 14 Programmes et activités d'interprétation
- 15 Camping
- 17 Règlements des parcs nationaux
- 18 La faune a besoin de votre aide
- 19 Récits de conservation
- 20 Hiver
- 20 Parcs nationaux des montagnes

Le saviez-vous?

Le parc national Kootenay se trouve sur les terres ancestrales des Ktunaxas et des Shuswaps.

Nation ktunaxa

Les Ktunaxas (prononcé *k-tou-nâ-hâ*), également appelés *Kootenays*, occupent les terres adjacentes à la rivière Kootenay, au fleuve Columbia et aux lacs Arrow depuis plus de 10 000 ans. Pendant des milliers d'années avant l'arrivée des colons, ils ont subvenu à leurs besoins grâce à la faune et à la flore de l'actuel parc national Kootenay, qui se trouve dans *Kyawaç̓* ?amak?is (le territoire du tétras).

Notre territoire ancestral englobe 70 000 km² de la région de la chaîne Kootenay, dans le Sud-Est de la Colombie-Britannique, ainsi que certaines régions de l'Alberta, du Montana, de l'Idaho et de l'État de Washington.

Nos récits parlent des migrations saisonnières qui, de génération en génération, se sont succédé partout dans la région, dans les Rocheuses et sur les grandes plaines; de guerres et d'échanges commerciaux avec d'autres nations; de noms de lieux et de repères; d'enseignements et de valeurs.

La langue des Ktunaxas est un isolat : elle est unique en son genre et n'est apparentée à aucune autre langue au monde.

Détails : ktunaxa.org (en anglais seulement)

Bande indienne shuswap

La communauté de Kenpesq't (prononcé *quenne-pesc-t*), actuellement connue sous le nom de *bande indienne shuswap*, appartient à la Nation secwépemc (prononcé *sec-ouèp-èm*), qui occupe ses terres ancestrales en Colombie-Britannique et en Alberta.

Pendant des millénaires avant l'arrivée des non-Autochtones, les Secwépemcs ont utilisé les secteurs qui forment aujourd'hui les parcs nationaux du Mont-Revelstoke et des Glaciers ainsi que les parcs nationaux Yoho, Banff, Jasper et Kootenay.

Bon nombre des routes que nous empruntons aujourd'hui sont d'anciens parcours tracés par des générations de peuples autochtones. Les explorateurs ont fait appel à des guides autochtones pour créer des pistes équestres qui sont devenues les grands axes de transport d'aujourd'hui, comme la Transcanadienne. Le parc abrite encore des vestiges anthropologiques et archéologiques, par exemple les ruines d'habitations semi-souterraines appelées *kekulis*.

Parcs Canada et la Nation secwépemc continuent d'améliorer leurs relations de travail afin de mieux appuyer la gestion des ressources naturelles tout en enrichissant l'expérience offerte à ceux et à celles qui explorent ces terres ancestrales.

Détails : shuswapband.net (en anglais seulement)

Columbia Valley Métis Association

Le parc national Kootenay revêt beaucoup d'importance pour les Métis de la Colombie-Britannique, qui ont joué un grand rôle dans les relations commerciales et les expéditions des siècles précédents. En 1807, année de la fondation du comptoir Kootenae House, premier poste de traite de la région, c'est un lieu de rassemblement entre cultures qui voit le jour. Les peuples autochtones échangent des techniques, des pelleteries, du saumon et des chevaux contre des outils et des accessoires de cuisine européens. Le légendaire explorateur David Thompson et sa femme métisse, Charlotte Small, se serviront de ce poste de traite comme base pour leurs expéditions.

Le savoir des Métis contribue grandement au succès des expéditions. Par exemple, en 1841, sir George Simpson, de la Compagnie de la Baie d'Hudson, embauche un guide métis pour la traversée des Rocheuses et retient aussi les services d'un interprète métis, Édouard Berland. La même année, le guide James Sinclair, Métis de la rivière Rouge, accompagne un important groupe de familles qui traverse la région.

Divers toponymes du parc national Kootenay témoignent de cette influence métisse : le mont Berland, le col Sinclair, le ruisseau Sinclair et le mont Sinclair.

Détails : columbiavalleymetis.ca (en anglais seulement)

Z. Lynch / Parcs Canada

Le parc national Kootenay

FÊTE SES 100 ANS CETTE ANNÉE!



Z. Lynch / Parcs Canada

Notre histoire

Le 21 avril 1920, le gouvernement du Canada convient de construire une route pour relier les vallées de la Bow et du Columbia. En vertu de cet accord, une bande de terre de 8 km de largeur de part et d'autre du tracé de la route est mise de côté pour la création d'un parc national.

Les premières automobiles à parcourir la nouvelle route sont secouées par des cahots et montent péniblement les côtes abruptes. Malgré tout, un guide de poche publié en 1924 indique que [traduction] « chaque mille est source de surprises et de ravissement ».

Un siècle plus tard, le parc national Kootenay continue de surprendre et de ravir. Les visiteurs peuvent se détendre dans les eaux apaisantes des sources thermales Radium, se balader dans des canyons, casser la croûte au bord de rivières bleu de glace ou faire une longue excursion sur l'un des sentiers les plus panoramiques des Rocheuses. Les écosystèmes variés du parc servent d'habitat à tout un éventail d'espèces, et les fossiles nouvellement mis au jour dans les schistes argileux de Burgess dévoilent de minutieux détails de la vie telle qu'elle existait il y a un demi-milliard d'années.

Poursuivez votre lecture pour découvrir tout ce que peut vous offrir ce parc exceptionnel.

Un lieu d'importance mondiale

L'Organisation des Nations Unies pour l'éducation, la science et la culture (UNESCO) a attribué à quatre de nos parcs nationaux – les parcs Kootenay, Banff, Yoho et Jasper – le statut de site du patrimoine mondial des parcs des montagnes Rocheuses canadiennes. Ces parcs sont donc protégés dans l'intérêt de l'humanité entière et pour l'agrément de tous les peuples.

Plusieurs attributs ont concouru à cette désignation : des paysages spectaculaires de montagnes, de glaciers, de lacs, de cascades d'eau et de canyons et la présence d'étonnants fossiles d'organismes à corps mou découverts dans les schistes argileux de Burgess.



Organisation des Nations Unies pour l'éducation, la science et la culture

United Nations Educational, Scientific and Cultural Organization



Parcs des montagnes Rocheuses canadiennes inscrit sur la Liste du patrimoine mondial en 1984

Canadian Rocky Mountain Parks inscribed on the World Heritage List in 1984



Planifiez votre aventure

Le Centre d'accueil du parc national Kootenay est situé sur la rue Main Est, à Radium Hot Springs. Le personnel de Parcs Canada peut vous fournir des renseignements à jour sur le parc et vous aider à planifier votre séjour.

Explorez les magnifiques expositions et admirez une vue en plongée sur les montagnes grâce à notre maquette du parc. Faites une halte à la boutique de cadeaux de l'association Friends of Kootenay pour acheter des souvenirs et demandez des conseils au personnel du service d'information touristique de Radium pour planifier votre séjour dans la vallée du Columbia.

Heures d'ouverture du Centre d'accueil

- Du 1^{er} mai au 10 juin : de 9 h à 17 h
- Du 11 juin au 6 sept. : de 9 h à 19 h
- Du 7 sept. au 12 oct. : de 9 h à 17 h
- Du 13 oct. 2020 au 30 avril 2021 : le comptoir de renseignements de Parcs Canada est fermé. Les toilettes et le comptoir du service d'information touristique de Radium restent ouverts à l'année.

Wi-Fi gratuit

250-347-9505

pc.kootenayinfo.pc@canada.ca
parcscanada.gc.ca/kootenay

 [facebook.com/pnkootenay](https://www.facebook.com/pnkootenay)

 twitter.com/pnkootenay

Tourism Radium / chambre de commerce de Radium :

1-888-347-9331

radiumhotsprings.com (en anglais seulement)

Z. Lynch / Parcs Canada

Des droits d'entrée sont exigés dans tous les parcs nationaux; les recettes perçues servent à financer des installations et des services destinés aux visiteurs. Ainsi, chaque fois que vous visitez un parc, vous investissez dans son avenir et dans un legs pour les générations futures. Achetez votre laissez-passer d'une journée ou votre carte d'entrée annuelle à un poste d'entrée, dans un centre d'accueil ou au poste d'accueil d'un camping tenu par du personnel.

LAISSEZ-PASSER D'UNE JOURNÉE

Le laissez-passer d'une journée est valide pour les parcs nationaux Kootenay, Yoho, Banff et Jasper ainsi que pour les parcs nationaux du Mont-Revelstoke et des Glaciers. Indépendamment de l'heure d'arrivée, il demeure valide jusqu'à 16 h le lendemain.

- Adulte (18-64 ans) 10,00 \$
- Aîné (65 ans et plus) 8,40 \$
- Jeune (0-17 ans) Gratuit
- Famille/groupe 20,00 \$
(jusqu'à sept personnes dans un même véhicule)

CARTE D'ENTRÉE DÉCOUVERTE DE PARCS CANADA

La carte d'entrée Découverte de Parcs Canada est valide pendant 12 mois à partir de la date d'achat. Elle vous donne un accès illimité aux parcs nationaux, aux aires marines nationales de conservation et aux lieux historiques nationaux du pays.

- Adulte (18-64 ans) 69,19 \$
- Aîné (65 ans et plus) 59,17 \$
- Famille/groupe 139,40 \$

Une contribution significative



Soyez un visiteur responsable

Le parc national Kootenay recèle un patrimoine naturel et culturel exceptionnel.

C'est à la fois un paysage varié, un habitat pour la faune et un creuset d'histoire.

Nous avons besoin de votre aide pour qu'il reste intact!

Z. Lynch / Parcs Canada

Prenez un engagement

- Je m'engage à me familiariser avec tous les règlements du parc et à m'y conformer.**

Pourquoi? Pour assurer ma propre sécurité pendant mon séjour et pour contribuer à préserver le parc dans l'intérêt des générations futures. Voir la page 17.

- Je m'engage à ne pas déranger les plantes, les roches, les fossiles, les bois de cervidés et tous les autres objets naturels que je trouve.**

Pourquoi? Pour veiller à ce que les autres puissent en profiter à leur tour et pour préserver la beauté naturelle et l'intégrité du parc. Chaque année, le parc accueille des milliers de visiteurs; un acte nuisible, multiplié par autant de visiteurs, peut avoir des conséquences dévastatrices.

- Je m'engage à ne jamais nourrir la faune et à ne pas laisser de nourriture et de déchets dehors.**

Pourquoi? Pour survivre, les animaux sauvages doivent trouver leurs propres sources de nourriture naturelles; la nourriture humaine ne contient pas les éléments nutritifs dont ils ont besoin et peut leur causer de graves problèmes de santé. De plus, en nourrissant un animal, vous l'attirez vers le bord des routes et vers les lieux de forte affluence humaine. Vous accroissez ainsi le risque qu'il soit frappé par un véhicule ou qu'il adopte envers les humains un comportement agressif qui forcera les autorités à l'abattre.

- Je m'engage à donner de l'espace à la faune.**

Pourquoi? Pour éviter les blessures et veiller à ce que les animaux restent sauvages. Les animaux habitués à la présence des visiteurs perdent leur crainte naturelle des humains. Ils courent ainsi des risques accrus d'être frappés par un véhicule ou d'adopter envers les humains un comportement agressif qui forcera les autorités à les abattre.

- Je m'engage à tenir mon chien en laisse et à ramasser ses excréments.**

Pourquoi? Les chiens, comme les loups et les coyotes, sont une source de stress pour la faune, car ils peuvent être perçus comme une menace. Les chiens sans laisse peuvent déclencher des comportements agressifs chez des espèces sauvages, ce qui pourrait compromettre votre sécurité, celle de votre chien et celle des autres visiteurs. Ramassez les crottes de votre chien pour que le parc reste un endroit salubre. Les sentiers sont très fréquentés, et les déchets nuisent à la qualité de l'eau, à l'environnement et à la santé humaine.

- Je m'engage à conduire prudemment et à respecter les limites de vitesse.**

Pourquoi? Pour prévenir des collisions mortelles avec des animaux. Dans les secteurs où les risques sont élevés, Parcs Canada a recours à des interdictions d'arrêt pour protéger les automobilistes et les animaux. Guettez les panneaux le long de la route.

Par votre engagement, vous contribuez à changer les choses. Merci de passer à l'action! **Préparez-vous à vivre des moments inoubliables...**

Célébration du centenaire

KOOTENAY

1920  2020

Message du directeur

Les parcs nationaux, les lieux historiques nationaux et les aires marines nationales de conservation du Canada représentent les plus beaux fleurons du pays. Ils racontent le récit de nos origines et de notre identité. Cette année, le parc national Kootenay fête ses 100 ans d'existence, et nous sommes ravis de transmettre les récits de cette aire protégée exceptionnelle aux visiteurs des quatre coins du pays et du monde.

Le parc national Kootenay est un trésor patrimonial qui offre des possibilités de randonnée et de grande excursion de tout premier ordre. Ses paysages saisissants cachent une riche diversité biologique et une histoire dynamique. Cependant, le récit du parc a débuté il y a bien plus de 100 ans; il englobe les liens durables qui unissent les peuples autochtones au territoire, celui d'hier et celui d'aujourd'hui.

Tous les visiteurs sont invités à célébrer cet anniversaire dans le parc national Kootenay. Joignez-vous au personnel de Parcs Canada pour des activités d'interprétation ici et là dans le parc, pour une randonnée guidée jusqu'aux fossiles des schistes argileux de Burgess ou pour l'activité « Plaisirs d'eau-tomne » en septembre. Nous sommes impatients de vous accueillir et de vous raconter nos histoires!

*Rick Kubian, directeur d'unité de gestion
Parc national Kootenay*



Poste d'entrée du parc national Kootenay, 1926



RAQUETTE À « MINUIT » AVEC LE DIRECTEUR

Fin décembre

Pour clore les festivités du centenaire, Rick Kubian, directeur du parc, dirigera une promenade en raquettes en soirée dans le parc.

Venez bavarder avec Rick et d'autres membres du personnel pendant cette promenade facile. Apportez votre tasse pour savourer un chocolat chaud et porter un toast aux 100 prochaines années.

Consultez le site parcsCanada.gc.ca/kootenay100 pour en savoir davantage sur les activités et les événements du centenaire.

Activités et événements



PLAISIRS D'EAU-TOMNE

Le 20 septembre 2020

Joignez-vous à nous aux sources thermales Radium pour une journée entière de festivités au bord de la piscine.

Il y en aura pour tous les goûts : activités familiales, kiosques d'information, activités d'interprétation, démonstrations à la piscine et visite de Parka, la mascotte de Parcs Canada. Cette activité coïncide avec l'exposition de voitures d'époque de la vallée du Columbia.

LE PARC KOOTENAY HIER ET AUJOURD'HUI

Recréer la photo

Visitez l'endroit même où le photographe s'est placé pour prendre ces photos historiques.

Disposez votre appareil photo de manière à recréer la scène et découvrez ce qui a changé – ou non – au cours des 100 dernières années. Diffusez vos compositions « hier et aujourd'hui » sur les médias sociaux. **#kootenay100**



Sources Paint Pots, années 1940
Parcs Canada



Canyon Sinclair, 1925
Glenbow Archives, Université de Calgary



Pavillon de bain et piscine des sources thermales Radium, 1929
Parcs Canada



Belvédère de la Vallée-de-la-Kootenay, 1923
Byron Harmon, Whyte Museum of the Canadian Rockies

Vous aimez redécouvrir le passé?

Consultez le site parcsCanada.gc.ca/kootenay100 pour voir d'autres photos historiques à recréer.

Le feu au fil des siècles



Le feu occupe de tout temps une place importante dans le parc national Kootenay. Pendant des siècles, la foudre et les peuples autochtones allument des feux sur le territoire, perpétuant ainsi un cycle naturel de renouvellement de la forêt.


Cependant, en 1920, à l'époque où les limites du parc national Kootenay sont fixées, les feux de forêt sont considérés comme nuisibles pour la nature. Les gardes de parc s'évertuent à trouver des moyens innovateurs de tenir le feu à l'écart des parcs nationaux.

Premières innovations dans la lutte contre l'incendie



En 1915, la première pompe à incendie portable est créée pour le service des gardes de parc. Une automobile Ford au châssis modifié sert à transporter les lourdes pompes et les longs tuyaux.

À partir de la fin des années 1920, les gardes de parc comptent sur des tours de guet pour détecter les incendies naissants. Dans le parc national Kootenay, des guetteurs sont à leur poste sur les monts Daer, Shanks et Wardle. Au milieu des années 1970, les patrouilles terrestres et aériennes, appuyées par des dispositifs de télédétection par satellite, sont considérés comme des moyens plus efficaces de détecter les incendies, et les tours de guet disparaissent peu à peu du paysage.



Raviver la flamme

À la fin des années 1970, notre approche face à la gestion des incendies commence à changer, à la suite de recherches révélant que le feu contribue à la santé des écosystèmes du parc.

Aujourd'hui, après des décennies de suppression du feu, nos spécialistes réintroduisent le feu dans le paysage. Nous continuons de lutter activement contre les incendies qui menacent les lieux habités, les structures ou les terres environnantes. Toutefois, au cours du siècle à venir, le parc national Kootenay sera façonné par un cycle de feu plus naturel, créé par les brûlages dirigés et d'autres techniques de gestion du feu.

Tout en explorant le parc, cherchez des traces d'incendies récents pour observer le renouvellement graduel de la forêt.



Les feux appelés *brûlages dirigés* sont allumés de façon intentionnelle et dans un but bien précis. Dans le parc national Kootenay, ils ont déjà servi à régénérer un important habitat de prairie et à réduire le risque d'incendie à Radium Hot Springs. Parcourez le **sentier de la Remise-en-État-du-Secteur-Redstreak** pour en apprendre davantage. Voir les pages 8 et 9.

Le saviez-vous? La vallée de la Vermilion, dans le parc national Kootenay, est surnommée à juste titre « l'allée de la foudre ». Les orages fréquents y ont déclenché d'immenses feux de forêt ces dernières années.

Secteur de Radium Hot Springs



PROJETS D'AMÉLIORATION

Les travaux d'amélioration aident Parcs Canada à offrir des expériences de grande qualité aux visiteurs tout en lui permettant de réaliser des gains en matière de conservation.

Mises à jour sur les travaux de construction et les fermetures : parcsCanada.gc.ca/construction-kootenay
pc.gc.ca/fr/pn-np/bc/kootenay/bulletins

Sentiers de randonnée	Distance	Gain d'altitude
1 Vue sur la vallée	2,4 km aller-retour	125 m
2 Remise en état du secteur Redstreak	Boucle de 1 km	5 m
3 Boucle Redstreak	Boucle de 2,2 km	90 m
4 Camping Redstreak	4,6 km aller-retour	30 m
5 Génévriers / canyon Sinclair	6 km aller-retour	260 m

● Facile



CONSEIL Découvrez l'histoire du canyon Sinclair grâce à de nouveaux panneaux d'interprétation créés en collaboration avec l'association Friends of Kootenay et la Municipalité de Radium Hot Springs.
 Date d'achèvement prévue : Le 30 juin 2020

- Centre d'accueil
- Wi-Fi
- Activité d'interprétation
- Poste d'entrée / d'accueil
- Toilettes
- Sources thermales Radium
- Stationnement
- Aire de pique-nique
- Chaises rouges
- Stationnement - Accès universel
- Belvédère
- Camping (réservations obligatoires)
- Accès universel
- Exposition
- Poste de vidange

SOURCES THERMALES RADIUM

1

Entourées de falaises majestueuses, les piscines d'eau chaude et d'eau froide vous invitent à la détente et au jeu avec les enfants. Service de location de serviettes et de maillots.

DROITS

Adulte (18-64 ans)	7,46 \$
Aîné (65 ans et plus)	6,54 \$
Jeune (3-17 ans)	6,09 \$
Enfant (moins de 3 ans)	Gratuit

HEURES D'OUVERTURE DE LA PISCINE D'EAU CHAUDE

Du 1^{er} avril au 14 mai 2020

Du lundi au vendredi : de 13 h à 21 h

Le samedi et le dimanche : de 10 h à 21 h

Du 15 mai au 12 octobre 2020

Tous les jours : de 9 h à 23 h

HEURES D'OUVERTURE DE LA PISCINE D'EAU FROIDE

Du 1^{er} avril au 14 mai 2020

Le vendredi : de 18 h à 21 h

Le samedi et le dimanche : de 10 h à 21 h

Du 15 mai au 25 juin 2020

Tous les jours : de midi à 20 h

Du 26 juin au 7 septembre 2020

Tous les jours : de 9 h à 23 h

Du 8 septembre au 12 octobre 2020

Tous les jours : de midi à 20 h

Pour connaître les heures d'ouverture à la fin de l'automne et en hiver, voir la page 20.

Détails : sourcesthermales.ca

N'oubliez pas d'inscrire à votre itinéraire une baignade dans les eaux apaisantes des sources thermales Radium!



O. Robinson/Parcs Canada

2



AIRE DE PIQUE-NIQUE DE LA VUE-SUR-LA-VALLÉE

Savorez un pique-nique sur un promontoire qui vous offre une vue panoramique. Pour y accéder, empruntez le sentier de la Vue-sur-la-Vallée ou rendez-vous-y en véhicule par Redstreak Road. Stationnement limité.

3



SENTIER DE LA VUE-SUR-LA-VALLÉE

2,4 km aller-retour, gain d'altitude de 125 m

Gravissez une pente abrupte pour bénéficier de vues gratifiantes sur la vallée du Columbia, puis serpenitez le long d'un sentier plat au sommet.

4



SENTIER DE LA REMISE-EN-ÉTAT-DU-SECTEUR-REDSTREAK

Boucle de 1 km, gain d'altitude de 5 m

Commencez votre promenade au camping Redstreak. Suivez les panneaux d'interprétation pour découvrir le rôle du feu dans la santé de la forêt et dans la création d'habitats pour la faune.

5



SENTIER DES GENÉVRIERS/ DU CANYON-SINCLAIR

6 km aller-retour, gain d'altitude de 260 m

Descendez dans la gorge pour admirer les chutes du canyon Sinclair avant de remonter jusqu'au rebord du canyon. Terminez votre randonnée par un moment de détente dans les chaises rouges.



CONSEIL

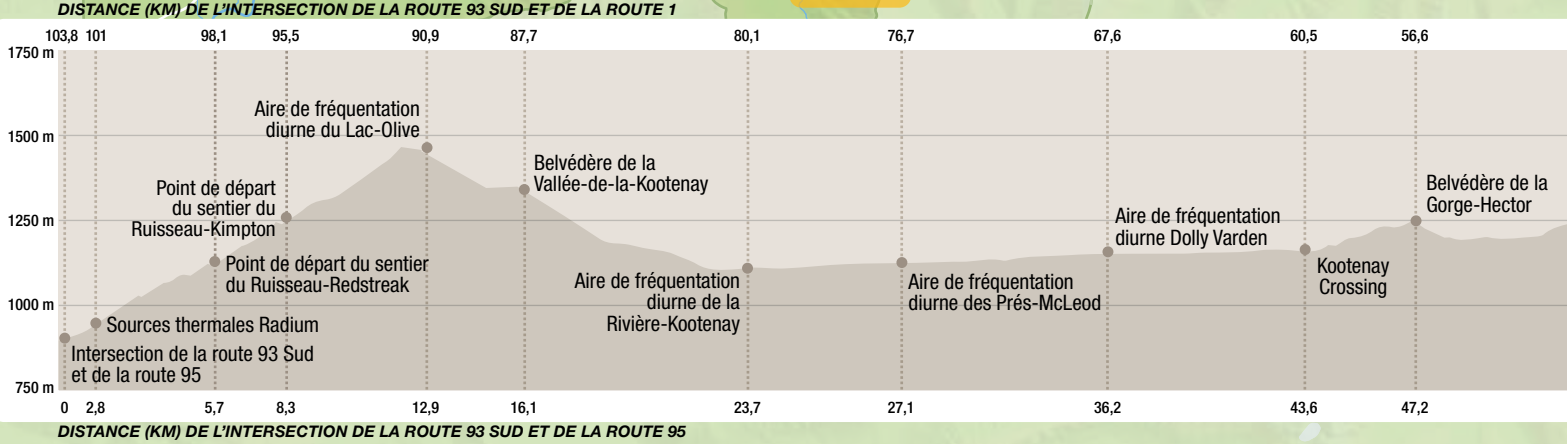
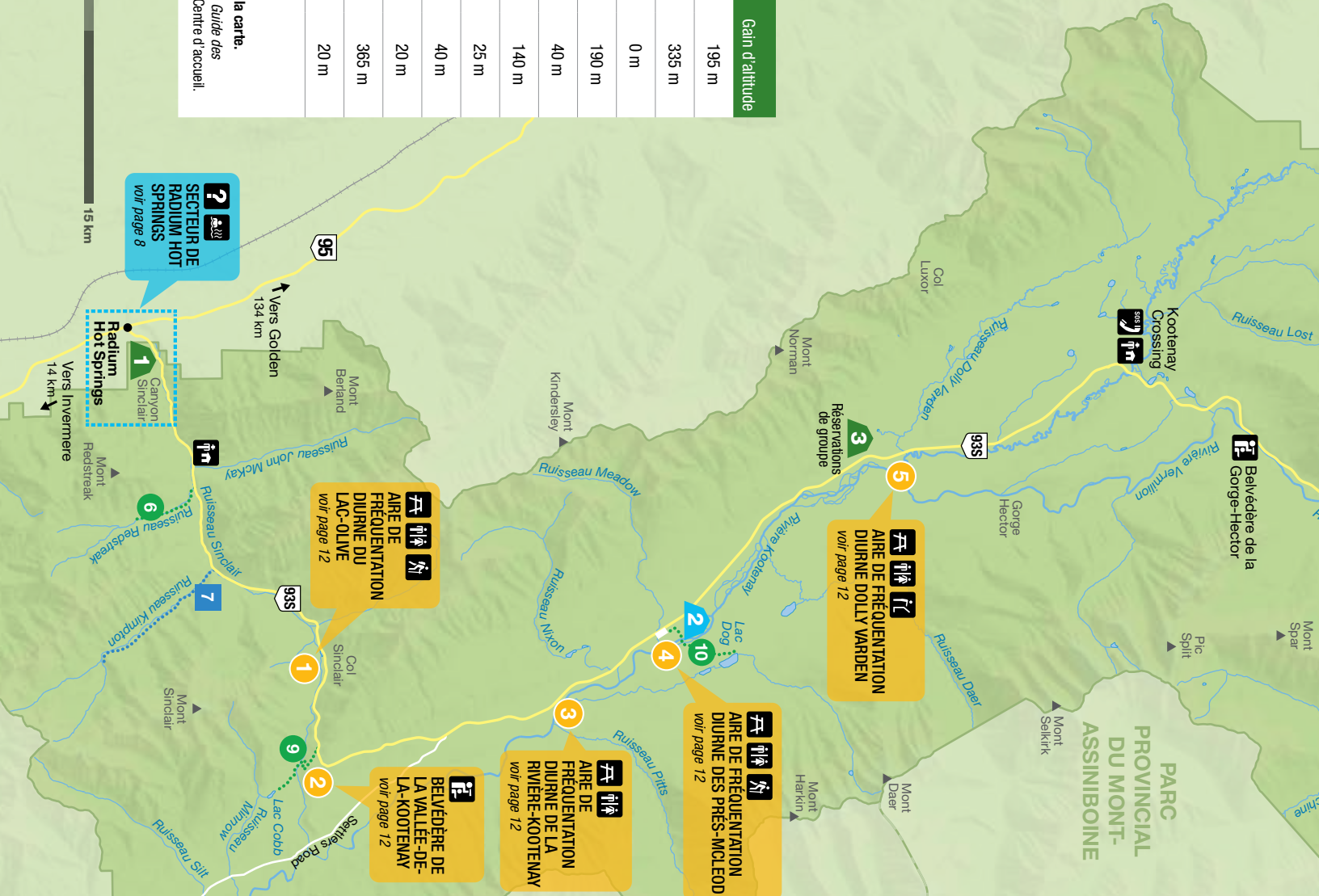
Venez participer à une activité d'interprétation en soirée au camping Redstreak. Nul besoin d'être un campeur inscrit pour profiter du programme. Laissez-passer de parc obligatoire. parcsCanada.gc.ca/interpretation-kootenay

- Centre d'accueil
- Toilettes
- Accès universel
- Aire de pique-nique
- Belvédère
- Randonnée
- Sentier d'interprétation
- Exposition
- Sources thermales Radium
- Poste de Parcs Canada
- Téléphone d'urgence
- Camping (réservations obligatoires)
- Camping (certains emplacements peuvent être réservés, d'autres sont attribués selon l'ordre d'arrivée des campeurs)

Sentiers de randonnée		Distance	Gain d'altitude
6	Ruisseau Redstreak	4,6 km aller-retour	195 m
7	Ruisseau Kimpton	9,6 km aller-retour	335 m
8	Lac Olive	0,5 km aller-retour	0 m
9	Lac Cobb	5,4 km aller-retour	190 m
10	Lac Dog	5,2 km aller-retour	40 m
11	Rivière Simpson	Jusqu'à 17,6 km aller-retour	140 m
12	Sources Paint Pots	2 km aller-retour	25 m
13	Du canyon Marble aux sources Paint Pots	6,8 km aller-retour	40 m
14	Canyon Marble	1,6 km aller-retour	20 m
15	Glacier Stanley	8,4 km aller-retour	365 m
16	Boucles de l'Épilohe et de 2 km		20 m

Les sentiers ne sont pas tous énumérés ou illustrés sur la carte. Pour en savoir davantage, passez prendre un exemplaire du Guide des sentiers du parc national Kootenay au poste d'entrée ou au Centre d'accueil.

Remarque : Ceci n'est pas une carte topographique. Ne pas utiliser à des fins d'orientation.



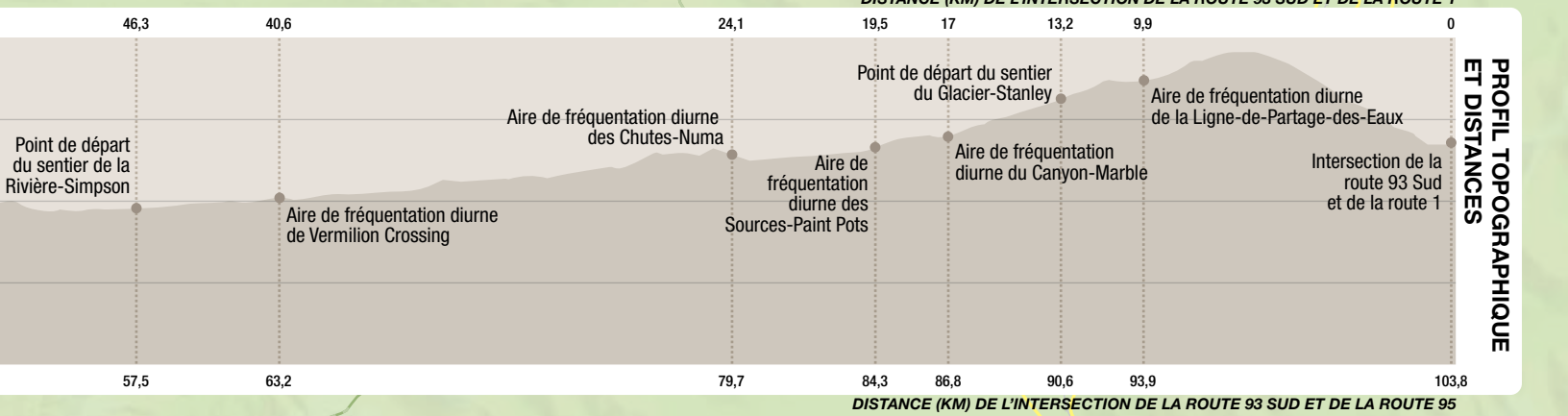
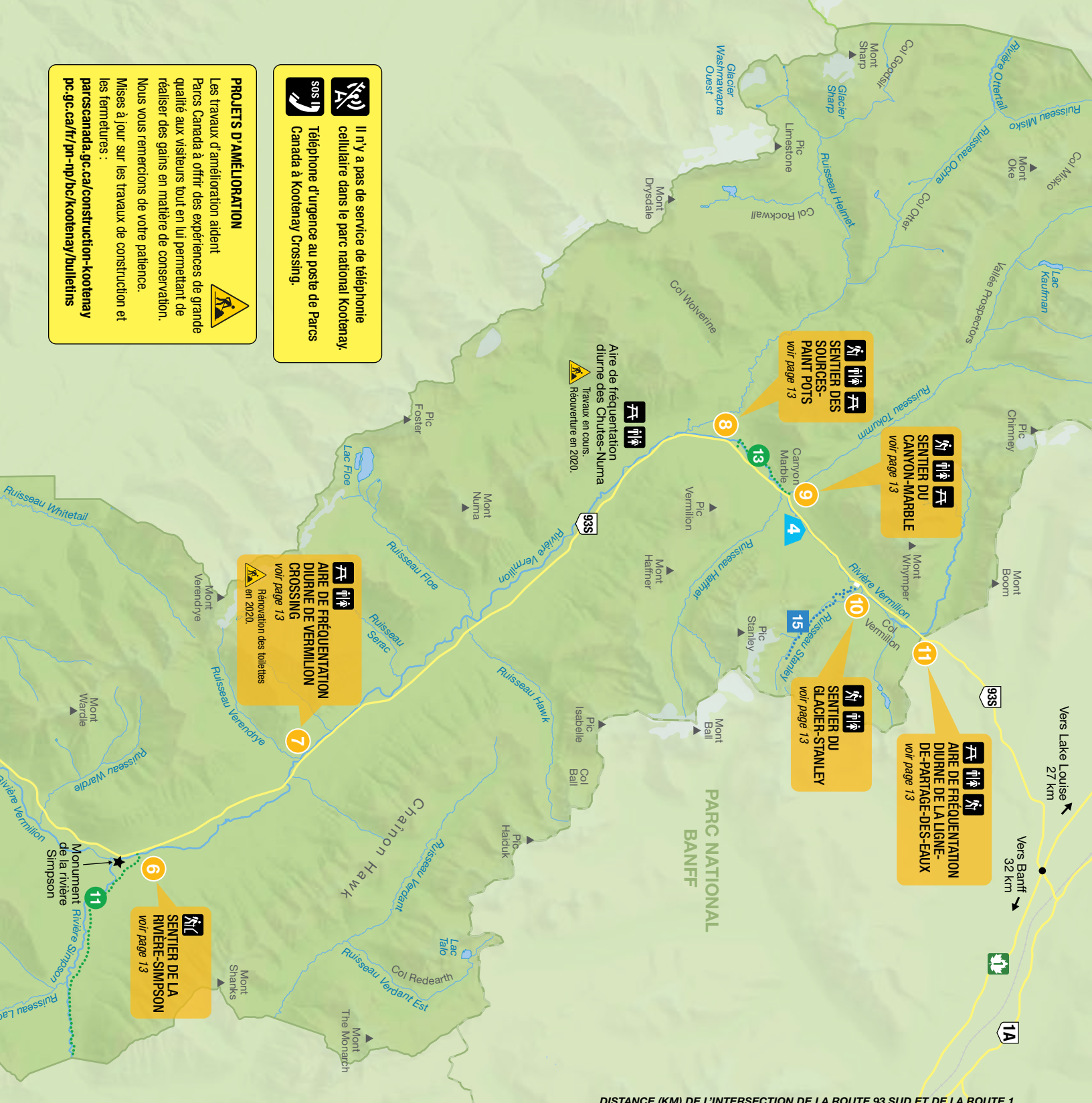
PROJETS D'AMÉLIORATION

Les travaux d'amélioration aident Parcs Canada à offrir des expériences de grande qualité aux visiteurs tout en lui permettant de réaliser des gains en matière de conservation. Nous vous remercions de votre patience. Mises à jour sur les travaux de construction et les fermetures :

parcs.canada.gc.ca/construction-kootenay
pc.gc.ca/fr/pn-np/bc/kootenay/bulletins

sos II

Il n'y a pas de service de téléphonie cellulaire dans le parc national Kootenay. Téléphone d'urgence au poste de Parcs Canada à Kootenay Crossing.




Profitez au maximum DE VOTRE SÉJOUR

La route 93 Sud constitue l'épine dorsale du parc national Kootenay. Faites une balade panoramique en voiture sans vous arrêter ou quittez la route pour profiter d'une aire de fréquentation diurne, admirer les paysages ou partir en randonnée.

Les arrêts et sentiers recommandés sont présentés dans l'ordre, du sud au nord.

1



AIRE DE FRÉQUENTATION DIURNE DU LAC-OLIVE

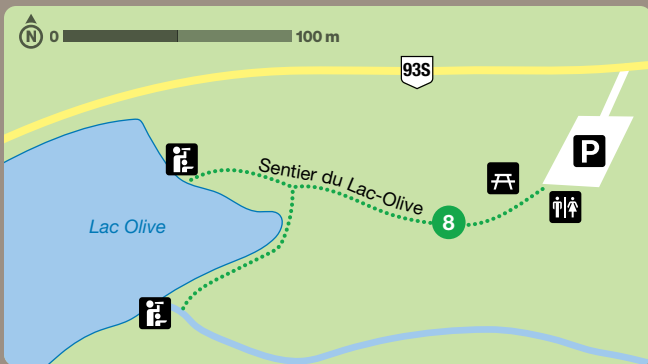


Aire de pique-nique en forêt, au sommet du col Sinclair.



SENTIER DU LAC-OLIVE

0,5 km aller-retour, gain d'altitude nul
Cherchez des ombles de fontaine tout en parcourant le trottoir qui entoure le lac.



3



AIRE DE FRÉQUENTATION DIURNE DE LA RIVIÈRE-KOOTENAY



Étendez votre couverture de pique-nique ou rendez-vous à la rivière pour pêcher ou pratiquer des sports nautiques.

4



AIRE DE FRÉQUENTATION DIURNE DES PRÉS-MCLEOD



Profitez de cette aire de pique-nique fraîche et ombragée par temps chaud.



SENTIER DU LAC-DOG

5,2 km aller-retour, gain d'altitude de 40 m
Traversez les deux ponts qui enjambent la rivière Kootenay et suivez le sentier qui serpente dans une vieille forêt. La randonnée se termine au lac dans un magnifique décor de montagnes.

2



BELVÈDÈRE DE LA VALLÉE-DE-LA-KOOTENAY

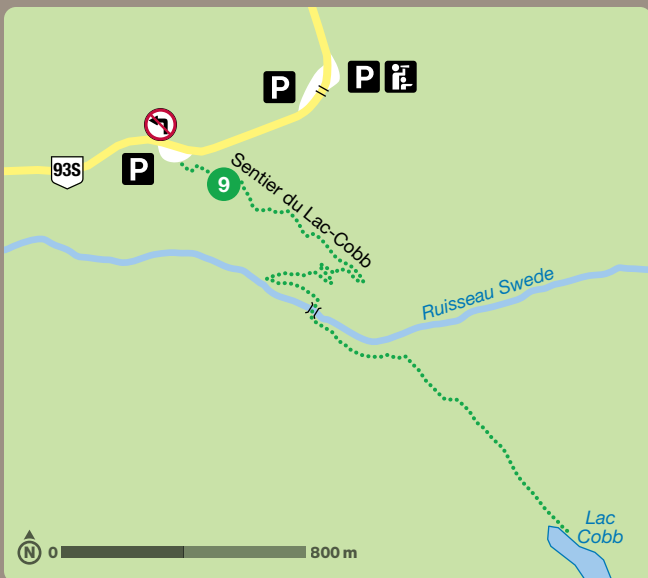
Admirez les vues spectaculaires sur les chaînons Mitchell et Vermilion.



SENTIER DU LAC-COBB

5,4 km aller-retour, gain d'altitude de 190 m

Descendez vers le ruisseau Swede, puis poursuivez votre route le long d'un paisible lac entouré de forêt.



5



AIRE DE FRÉQUENTATION DIURNE DOLLY VARDEN



Apprenez-en davantage sur les clôtures routières et les passages inférieurs pour animaux grâce à des activités d'interprétation autonome. Du plaisir garanti pour les enfants!

6



SENTIER DE LA RIVIÈRE-SIMPSON

3 km aller-retour (tronçon jalonné de panneaux d'interprétation), gain d'altitude de 10 m

NOUVEAU! Parcs Canada pose des panneaux d'interprétation le long du premier tronçon de 1,5 km du sentier de la Rivière-Simpson (*date d'achèvement prévue : le 30 juin 2020*). Parcourez une vallée marquée par le feu et découvrez les incroyables forces de la nature : foudre, incendies, régénération et succession. Les activités autoguidées et interactives sauront plaire à toute la famille. Après les panneaux, le sentier se poursuit sur 7,3 km jusqu'à la limite du parc.

7



AIRE DE FRÉQUENTATION DIURNE DE VERMILION CROSSING



Après un pique-nique, partez explorer les rives panoramiques de la rivière Vermilion.

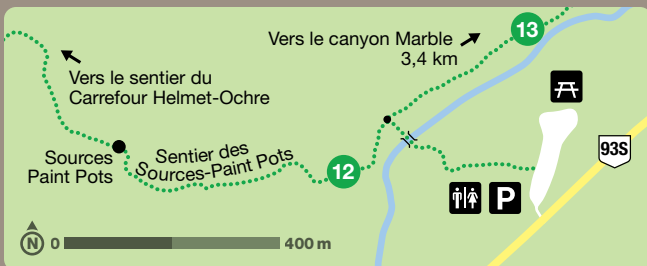
8



SENTIER DES SOURCES-PAINT POTS

2 km aller-retour, gain d'altitude de 25 m

Une promenade facile vous conduit à trois sources minérales riches en fer qui tachent le sol environnant.



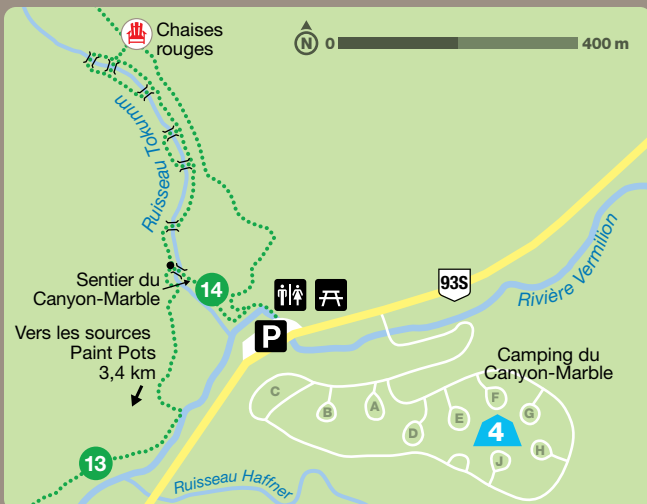
9



SENTIER DU CANYON-MARBLE

1,6 km aller-retour, gain d'altitude de 20 m

Admirez les gouffres étroits le long du sentier. Détendez-vous dans les chaises rouges au bout du sentier.



10



SENTIER DU GLACIER-STANLEY

8,4 km aller-retour, gain d'altitude de 365 m

Faites une randonnée jusqu'à un magnifique bassin alpin et regardez l'eau de fonte d'un glacier dévaler d'énormes parois rocheuses.

CONSEIL

Consultez le site reservation.pc.gc.ca et réservez votre place pour une randonnée guidée sur le sentier du Glacier-Stanley. Votre guide de Parcs Canada vous révélera des secrets sur le paysage environnant et vous aidera à trouver des fossiles.

11



AIRE DE FRÉQUENTATION DIURNE DE LA LIGNE-DE-PARTAGE-DES-EAUX

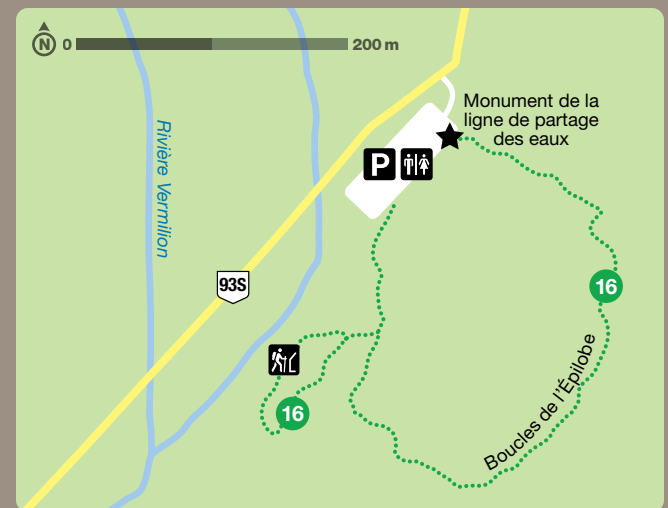


Chevauchez la ligne de démarcation entre les bassins hydrographiques du Pacifique et de l'Atlantique.

BOUCLES DE L'ÉPILOBE

Boucles de 0,5 km et de 2 km, gain d'altitude de 20 m

Promenez-vous dans une forêt paisible et ombragée. Les panneaux d'interprétation qui jalonnent la petite boucle relatent l'histoire de la régénération après l'incendie de 1968.



CONSEIL

Avant votre arrivée dans le parc, vérifiez l'état des sentiers à l'adresse parcsCanada.gc.ca/sentierskootenay. Apportez de l'eau, des collations, des lunettes de soleil, de la crème solaire, des vêtements chauds et un imperméable. En montagne, le temps peut vite se gâter!

Programmes et activités d'interprétation



Z. Lynch / Parcs Canada

« J'ai adoré voir le visage de mes enfants s'éclairer d'un sourire quand ils ont trouvé des fossiles! »

- Commentaire d'un visiteur, formulaire de commentaires, randonnée jusqu'aux schistes argileux de Burgess du glacier Stanley

Programme des Xplorateurs

De 6 à 11 ans

Tu aimes l'aventure? Tu veux faire de nouvelles découvertes? Alors, procure-toi un livret des Xplorateurs du parc national Kootenay au Centre d'accueil ou au poste d'accueil du camping Redstreak. Reviens à la fin de ta visite pour faire signer ton certificat et recevoir un souvenir!

Défi de géocachette

Tous les âges

Partez à la recherche de cinq espèces en péril tout en explorant le camping Redstreak et répondez au jeu-questionnaire. Procurez-vous un livret au Centre d'accueil du parc ou au poste d'accueil du camping Redstreak.

Randonnée avec un guide d'expérience

Les réservations sont obligatoires pour les randonnées guidées. Consultez le site reservation.pc.gc.ca pour réserver votre place.

À LA DÉCOUVERTE DES FOSSILES DU PARC NATIONAL KOOTENAY

5 ans et plus, randonnée de difficulté modérée, 8 km aller-retour

Joignez-vous à nous sur le magnifique sentier du Glacier-Stanley et découvrez les fossiles des schistes argileux de Burgess de vos propres yeux. Le long de ce sentier adapté aux familles, votre guide vous révélera les liens profonds qui existent entre le passé et le présent.

Vous en apprendrez davantage sur vos premiers ancêtres et sur les nouvelles découvertes scientifiques, et vous aurez l'occasion de chercher des fossiles parmi les roches autour de vous. Tenez dans vos mains plus de 500 millions d'années d'histoire.

LAC HIDDEN : UNE MOSAÏQUE DÉVOILÉE

5 ans et plus, randonnée de difficulté modérée, 10 km aller-retour, secteur du lac Louise

Une navette vous conduit dans l'arrière-pays du lac Louise, où débute votre randonnée guidée sur un sentier convenant aux familles. En été, admirez les magnifiques fleurs sauvages et, en automne, les mélèzes aux couleurs changeantes.

Familiarisez-vous avec le projet de remise en état entrepris par Parcs Canada pour protéger la truite fardée du versant de l'ouest, une espèce en péril. Ensemble, nous lèverons le voile sur les importants éléments écologiques qui forment la mosaïque des paysages entourant le lac Hidden.



Z. Lynch / Parcs Canada

Faites la connaissance des interprètes de Parcs Canada

Voulez-vous vivre une expérience mémorable et unique en son genre? Voulez-vous en savoir davantage sur le patrimoine naturel et culturel du parc national Kootenay? Nos interprètes sympathiques et bien renseignés sont là pour vous aider!

Venez nous rencontrer dans les campings et les aires de fréquentation diurne les plus populaires durant les mois d'été. Ou prenez part à une activité d'interprétation pendant votre séjour. Pour connaître les activités offertes, consultez le site parcsCanada.gc.ca/interpretation-kootenay.

Camping



Z. Lynch / Parcs Canada

Renouez avec la nature

dans les campings de l'avant-pays du parc national Kootenay – ils ont tous quelque chose de différent à offrir.

Le camping **Redstreak** est celui qui offre la gamme la plus complète de services. Il se trouve à distance de marche de Radium Hot Springs et des sources thermales Radium. Vous pouvez même profiter de certains des comforts du foyer en passant la nuit dans une oTENTik!

Si vous souhaitez vivre une expérience rustique, optez pour le camping des **Prés-McLeod** ou le camping du **Canyon-Marble**. Le camping des Prés-McLeod est situé près de la rivière Kootenay, offrant ainsi un accès rapide à l'eau, tandis que le camping du Canyon-Marble se trouve dans un secteur boisé paisible tout près des sentiers les plus fréquentés du parc.

Sachez que les campings se remplissent rapidement. Réservez en ligne ou appelez à l'avance pour obtenir des renseignements et réserver. Les réservations sont acceptées dès le début janvier.

Le camping n'est autorisé qu'aux endroits désignés.

Un permis de camping et un laissez-passer de parc national valides sont exigés.

CAMPING	DATES D'OUVERTURE	NOMBRE D'EMPL.	DROITS	Tous les services	Prise électrique	Poste de vidange	Toilettes à chasse	Toilettes sèches	Douches	Foyers	Abri-cuisine	Eau potable	Accès universel	Interprétation	oTENTiks
1 Redstreak	30 avril – 11 oct.	242	28,00 \$ – 39,04 \$												
2 Prés McLeod	11 juin – 14 sept.	88	21,97 \$												
3 Pré Crooks <small>Groupes sans but lucratif et groupes scolaires</small>	Composez le 250-347-2218 pour obtenir des renseignements sur les réservations.														
4 Canyon Marble	25 juin – 7 sept.	61	21,97 \$												

Réservations obligatoires pour tous les emplacements.

Emplacements pouvant être réservés et emplacements attribués selon l'ordre d'arrivée des campeurs.

reservation.pc.gc.ca 1-877-réserve (737-3783)

Z. Lynch / Parcs Canada

Camping dans l'arrière-pays

Le parc national Kootenay renferme six campings de l'arrière-pays. Cinq d'entre eux sont situés le long du sentier de la Paroi-Rocheuse, un parcours emblématique de 55 km qui traverse des cols alpins et longe des glaciers suspendus.

Procurez-vous le *Guide des sentiers du parc national Kootenay* au poste d'entrée ou au Centre d'accueil du parc national Kootenay.

Consultez le site parcsCanada.gc.ca/pnk-arriere-pays, où vous trouverez des idées d'excursions, des conseils de planification et des renseignements sur les permis requis.



« J'ai servi de guide à des parents venus d'Allemagne, car j'adore les parcs et j'apprécie leur beauté. C'est la sixième fois que je fais le circuit. Je ne me lasse pas d'admirer la beauté de ce qui m'entoure, et j'en profite au maximum. La flore et la faune, l'accueil et la paix. »

- Commentaire d'un visiteur, sondage du Programme d'information sur les visiteurs 2018, parc national Kootenay

Restez en sécurité

AIDEZ LES ANIMAUX SAUVAGES À ÉVITER LA NOURRITURE HUMAINE



Ne laissez jamais de nourriture ou d'objets odorants sans surveillance ou dans une tente, ne serait-ce que pour un instant.



TOUS les articles liés à la nourriture et les objets odorants **DOIVENT** être rangés dans un véhicule



dans un VR ou une roulotte à parois rigides



ou dans le casier à provisions d'un camping

Nettoyez votre emplacement de camping et votre aire de pique-nique.

- Rangez la nourriture, les articles connexes et les objets odorants dans un véhicule ou un casier à provisions.
- Jetez les déchets et les articles à recycler dans les poubelles à l'épreuve de la faune.
- Videz l'eau de vaisselle dans les éviers désignés ou aux postes de vidange.
- Les objets non liés à la nourriture, par exemple les chaises de parterre, les tables ou les lanternes, peuvent être laissés dehors.





B. Slitt / Parcs Canada



Ne vous approchez jamais des animaux sauvages. Lorsque vous prenez un animal en photo, évitez de l'entourer, d'envahir son espace ou de le suivre.



Résistez à la tentation de nourrir les animaux sauvages. Ramassez vos déchets et ne laissez jamais de nourriture ou d'articles dégageant une odeur sans surveillance.



Il est interdit de faire des feux de camp à l'extérieur des foyers en métal désignés. Ne laissez jamais un feu sans surveillance à moins qu'il ne soit tout à fait éteint. Renseignez-vous sur les interdictions de faire du feu.



Il est défendu de camper dans les voies d'arrêt, au point de départ des sentiers et dans les aires de fréquentation diurne. Installez-vous uniquement dans les campings désignés et procurez-vous un permis.



Évitez les zones fermées. Des ordonnances de fermeture sont prises lorsque la sécurité des visiteurs est compromise ou que la faune a besoin de protection.



Abstenez-vous d'enlever des objets naturels. Il est interdit de cueillir des plantes, d'abattre des arbres, de couper des branches et de retirer des roches, des fossiles et des artefacts culturels ou de les endommager de quelque autre façon.



Les drones à usage personnel sont interdits dans les parcs nationaux.



Les armes à feu sont interdites dans les parcs nationaux. Cette interdiction s'applique aux armes à air comprimé, aux artifices d'effarouchement des ours, aux arcs, aux frondes et à tout autre objet semblable.



Il est interdit de consommer de l'alcool et du cannabis aux sources thermales Radium et ailleurs que dans votre emplacement de camping désigné. Dans les campings, la consommation d'alcool et de cannabis est interdite pendant le couvre-feu, soit tous les jours de 23 h à 7 h. Sachez que l'interdiction est prolongée durant les longues fins de semaine.



AVIS aux usagers des plans d'eau du parc

Tenez les espèces aquatiques envahissantes à l'écart des parcs nationaux!

Le protocole **Nettoyer-vider-faire sécher** et les permis d'autocertification sont **obligatoires** dans le parc national Kootenay.

Vous devez :

- **NETTOYER** votre embarcation, votre planche à pagaie et votre matériel de pêche pour enlever la boue, le sable et les débris organiques.
- **VIDER** les glacières, les seaux, les compartiments et les autres objets pouvant contenir de l'eau.
- **FAIRE SÉCHER** votre matériel complètement pendant 48 heures avant d'entrer dans un plan d'eau. Si vous arrivez de l'extérieur de l'Alberta ou de la Colombie-Britannique, la période de séchage est de 30 jours.

Vous devez aussi détenir un permis d'autocertification attestant que vous avez suivi le protocole Nettoyer-vider-faire sécher. Les contrevenants sont passibles de poursuites en vertu de la *Loi sur les parcs nationaux du Canada*.

Pour obtenir des précisions, notamment pour connaître les lieux de délivrance des permis d'autocertification et l'emplacement des postes de nettoyage et de décontamination :

parcscanada.ca/nettoyerversecher-kootenay
pc.llykaquatics-aquatiquesllyk.pc@canada.ca



Achetez un permis de pêche de parc national

Les permis provinciaux ne sont pas valides. Procurez-vous un permis de parc national dans un centre d'accueil de Parcs Canada.

APPLICATION DE LA LOI

Les gardes de parc veillent à l'application des règlements comme l'exige la *Loi sur les parcs nationaux du Canada*.

Pour signaler une infraction, composez l'un des numéros suivants (24 heures sur 24, sept jours sur sept) :
1-888-927-3367 (parcs Banff, Yoho et Kootenay)
1-877-852-3100 (parc Jasper et parcs du Mont-Revelstoke et des Glaciers)

Les contrevenants s'exposent à des poursuites en justice et à des amendes pouvant aller jusqu'à 25 000 \$.

La faune a besoin de votre aide



L. Halverson / Parcs Canada

L'observation de la faune dans son habitat naturel est une expérience qui attire des millions de visiteurs dans les parcs nationaux chaque année.

Cependant, ce privilège s'accompagne d'un devoir : il faut traiter la faune avec le respect auquel elle a droit.

Ne vous approchez jamais des animaux sauvages. Lorsque vous prenez un animal en photo, évitez de l'entourer, d'envahir son espace ou de le suivre.

Résistez à la tentation de nourrir les animaux sauvages. Ramassez vos déchets et ne laissez jamais de nourriture ou d'articles dégageant une odeur sans surveillance.

Ramassez vos déchets. Déposez tous les objets indésirables dans des poubelles à l'épreuve de la faune.

Tenez votre chien en laisse en tout temps. Les chiens en liberté peuvent être une source de stress pour les animaux sauvages et déclencher des comportements agressifs. Protégez votre chien et assurez le bien-être des animaux sauvages et des autres visiteurs.

Les **zones d'interdiction d'arrêt** permettent de protéger la faune et les automobilistes là où le risque de collision est élevé. Guettez les panneaux au bord des routes, et **ne vous arrêtez jamais pour observer des animaux sauvages dans ces zones.**

Il est illégal de nourrir, d'attirer ou de déranger un animal sauvage dans un parc national.

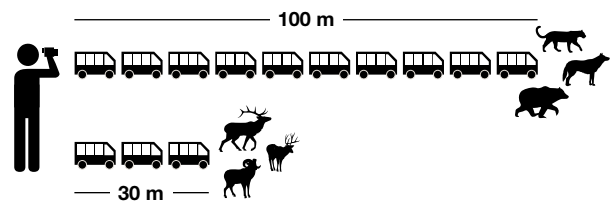
Les animaux habitués à la présence des visiteurs perdent leur crainte naturelle des humains. Ils courent ainsi des risques accrus d'être frappés par un véhicule ou d'adopter envers les humains un comportement agressif qui forcera les autorités à les abattre.

Si vous apercevez des animaux au bord de la route :

- **Ralentissez.**
- Si vous devez vous arrêter, rangez-vous sur le bas-côté quand vous pouvez le faire sans danger.
- Allumez vos feux de détresse pour avertir les autres automobilistes de votre présence.
- **Restez dans votre véhicule.**
- Observez pendant quelques instants, prenez une photo et poursuivez votre route.

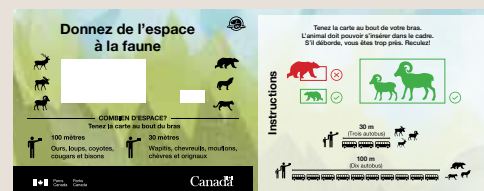
Prenez les animaux sauvages en photo de l'intérieur de votre véhicule ou à une distance sécuritaire :

- 30 m dans le cas des chevreuils, des wapitis, des orignaux et des mouflons d'Amérique;
- 100 m dans le cas des ours, des loups, des coyotes et des cougars.



Z. Lynch / Parcs Canada

CONSEIL Procurez-vous une **carte d'observation de la faune** au Centre d'accueil du parc national Kootenay. Cet outil tout simple vous permettra d'observer les animaux et de les photographier à une distance sécuritaire.





Passage inférieur pour animaux et clôture routière sur la route 93 Sud



Un appareil de télésurveillance prend une photo d'un loup dans un passage inférieur.



Un appareil de télésurveillance prend une photo d'uneourse noire dans un passage inférieur avec ses petits.

Avez-vous vu ces structures?

Le parc national Kootenay s'est donné comme priorité de réduire les collisions animaux-véhicules tout en assurant la connectivité de l'habitat. De 2013 à 2015, Parcs Canada a aménagé neuf passages inférieurs pour animaux et installé des clôtures d'exclusion de la faune sur un tronçon de 15 km de route dans le parc. Ces structures visent à :

- **Accroître la sécurité des automobilistes.**
Les collisions peuvent entraîner des blessures ou des décès.
- **Accroître la sécurité de la faune.**
De 2003 à 2012, plus de 530 carcasses de gros mammifères ont été signalées sur la route 93 Sud.
- **Réduire la fragmentation de l'habitat.**
Les populations fauniques doivent pouvoir franchir la route pour accéder à leur habitat de prédilection (nourriture et abri) et pour se mélanger à d'autres populations.

Depuis l'aménagement des passages inférieurs et la pose des clôtures d'exclusion, le taux de mortalité faunique a diminué de plus de 85 % dans la zone clôturée. Les passages inférieurs sont surveillés à l'aide d'appareils photo actionnés

par le mouvement, et, à ce jour, plus de 6 000 traversées ont été enregistrées. De nombreuses espèces de gros mammifères les empruntent : ours, loups, cougars, chevreuils, wapitis et orignaux.

VOUS POUVEZ AIDER

- **Respectez les limites de vitesse** et soyez vigilant au volant.
- **Signalez les collisions animaux-véhicules.** Notez votre emplacement et signalez l'incident dans les plus brefs délais. Cette information aide les spécialistes de la faune du parc à surveiller les animaux blessés, à récupérer les carcasses et à planifier les futurs passages pour animaux.
- **Signalez les animaux qui se trouvent à l'extérieur de la clôture.**
Les spécialistes de la faune de Parcs Canada sont formés pour ramener les animaux du côté sécuritaire de la clôture.

Centre de répartition de Parcs Canada :
403-762-1473



Caracajou – espèce préoccupante



Station de prélèvement de poils de caracajou



Petite chauve-souris brune – espèce en voie de disparition



Pin à écorce blanche – espèce en voie de disparition

Espèces en péril

Tous les végétaux, les animaux et les objets naturels sont protégés dans les parcs nationaux; toutefois, Parcs Canada accorde une attention particulière aux espèces en péril, c'est-à-dire aux plantes et aux animaux qui risquent de disparaître si nous n'intervenons pas.

Certaines espèces inscrites à la *Loi sur les espèces en péril* exigent une aide immédiate; elles ont connu des déclinés importants sur le plan de l'effectif ou de la répartition, et elles risquent de disparaître. D'autres espèces doivent être soumises à une surveillance, pour éviter qu'elles ne subissent le même sort.

Parcs Canada s'est associé à Mirjam Barrueto, étudiante au doctorat de l'Université de Calgary, pour étudier la connectivité de l'habitat du caracajou dans la chaîne Columbia et les Rocheuses.

Comme il a besoin de vastes étendues de nature sauvage intacte, le caracajou est l'un des meilleurs indicateurs d'un écosystème sain et intact.

Les chercheurs ont aménagé 30 stations de surveillance de part et d'autre de la Transcanadienne pour étudier les effets de cet important couloir de transport sur la dispersion du caracajou.



N. Furfaro / Parcs Canada

Bien au chaud aux sources thermales Radium

Dans les profondeurs du canyon Sinclair, des roches et des arbres couverts de givre et de l'eau vaporeuse créent le cadre parfait pour se détendre après une journée froide. C'est peut-être l'hiver dans le parc national Kootenay, mais il fait toujours 39 °C ici!

HEURES D'OUVERTURE DE LA PISCINE D'EAU CHAUDE

Du 13 octobre 2020 au 31 mars 2021

Du lundi au vendredi : de 13 h à 21 h

Le samedi et le dimanche : de 10 h à 21 h

HEURES D'OUVERTURE DE LA PISCINE D'EAU FROIDE

Du 13 octobre 2020 au 31 mars 2021

Le vendredi : de 18 h à 21 h

Le samedi et le dimanche : de 10 h à 21 h

Sécurité

Parcs Canada n'entretient pas les pistes hivernales du parc national Kootenay, et il n'y offre aucun service de patrouille. Certains sentiers de randonnée se prêtent au ski de fond et à la raquette, mais il reste que le parc est une aire naturelle. Si vous vous y déplacez, vous le faites à vos risques et périls.

Avant de partir, consultez les rapports sur l'état des sentiers et les mises en garde : parcscanada.gc.ca/sentierskootenay

Pour en savoir davantage sur les déplacements dans l'arrière-pays et les mesures à prendre pour rester en sécurité en montagne : parcssecuritemontagne.ca

Pour obtenir de plus amples renseignements : parcscanada.gc.ca/kootenay-hiver

Dani Lefrançois / Parcs Canada



Vous êtes au pays des avalanches

Dans les montagnes, la saison des avalanches s'étend de novembre à juin.

Là où il y a des pentes enneigées, il y a un risque d'avalanche. Même à quelques pas d'un stationnement, vous pouvez vous trouver en terrain avalancheux.

Consultez les bulletins d'avalanche à l'adresse avalanche.ca (en anglais seulement, sauf pour les bulletins des parcs nationaux des Rocheuses).

Parcs nationaux des montagnes

PARC NATIONAL BANFF

Centre d'accueil de Banff : 403-762-1550
Centre d'accueil de Lake Louise : 403-522-3833
parcscanada.gc.ca/banff

Banff Lake Louise Tourism : 403-762-8421
banfflakelouise.com (en anglais seulement)

NOUVEAU! Il faut une réservation pour pouvoir monter à bord d'une navette de Parcs Canada à destination du lac Louise et du lac Moraine.
Détails : pc.gc.ca/banff-transport

PARC NATIONAL JASPER

Centre d'information de Jasper : 780-852-6176
parcscanada.gc.ca/jasper

Tourism Jasper : 780-852-6236
jasper.travel (en anglais seulement)

PARC NATIONAL KOOTENAY

Centre d'accueil du parc Kootenay : 250-347-9505
parcscanada.gc.ca/kootenay

Tourism Radium / chambre de commerce de Radium : 1-888-347-9331
radiumhotsprings.com (en anglais seulement)

PARCS NATIONAUX DU MONT-REVELSTOKE ET DES GLACIERS

Centre de la découverte du Col-Rogers : 250-837-7500
parcscanada.gc.ca/glacier
parcscanada.gc.ca/revelstoke

PARC NATIONAL DES LACS-WATERTON

Centre d'accueil du parc des Lacs-Waterton : 403-859-5133
parcscanada.gc.ca/waterton

PARC NATIONAL YOHO

Centre d'accueil du parc Yoho : 250-343-6783
parcscanada.gc.ca/yoho

Hébergement et attractions à Field : field.ca
(en anglais seulement)

Projets d'amélioration



Les travaux d'amélioration aident Parcs Canada à offrir des expériences de grande qualité aux visiteurs tout en lui permettant de réaliser des gains en matière de conservation. Nous vous remercions de votre patience.

Soyez prévoyant :
parcscanada.gc.ca/construction-banff
parcscanada.gc.ca/construction-jasper
parcscanada.gc.ca/construction-yoho

Camping dans les parcs des montagnes

Camping dans les parcs des montagnes				Tous les services	Prise électrique	Poste de vidange	Toilettes à chasse	Toilettes sèches	Douches	Foyers	Abri-cuisine	Eau potable	Accès universel	Interprétation	oTENTiKs
CAMPING	DATES D'OUVERTURE	NOMBRE D'EMPL.	DROITS												
Yoho	Monarch	30 avril – 11 oct.	44	17,99 \$											
	Kicking Horse	14 mai – 11 oct.	88	28,00 \$											
	Chutes Takakkaw (accès piéton)	18 juin – 11 oct.	35	17,99 \$											
	Ruisseau Hoodoo	18 juin – 6 sept.	30	16,05 \$											
Banff	Mont Tunnel (Village I)	7 mai – 5 oct.	618	28,00 \$											
	Mont Tunnel (Village II)	Toute l'année oTENTiKs 7 mai – 13 oct.	209	28,00 \$ – 33,01 \$											
	Mont Tunnel (caravaning)	7 mai – 5 oct.	322	39,04 \$											
	Lac Two Jack (principal)	25 juin – 8 sept.	380	21,97 \$											
	Lac Two Jack (bord du lac)	7 mai – 5 oct. oTENTiKs 7 mai – 5 oct.	74	28,00 \$											
	Canyon Johnston	25 juin – 21 sept.	132	28,00 \$											
	Mont Castle	21 mai – 2 juill.	43	21,97 \$											
	Mont Protection	18 juin – 7 sept.	72	21,97 \$											
	Lake Louise (tentes)	30 mai – 27 sept.	206	28,00 \$											
	Lake Louise (caravaning)	Toute l'année	189	33,01 \$											
	Ruisseau Mosquito	3 juin – 12 oct.	32	17,99 \$											
	Silverhorn	3 juin – 27 sept.	45	16,05 \$											
	Lacs Waterfowl	12 juin – 7 sept.	116	21,97 \$											
	Ruisseau Rampart	3 juin – 12 oct.	50	17,99 \$											
	Lieu historique national Rocky Mountain House	15 mai – 30 sept.	45	26,06 \$											
	Jasper	Whistlers	Fermé pour cause de construction												
Wapiti (été)		6 mai – 12 oct.	362	28,00 \$ – 33,01 \$											
Wapiti (hiver)		12 oct. – 4 mai 2021	75	28,00 \$ – 33,01 \$											
Wabasso		6 mai – 28 sept.	231	21,97 \$ – 28,00 \$											
Pocahontas		13 mai – 14 sept.	140	21,97 \$											
Camping auxiliaire		13 mai – 21 sept.	280	16,05 \$											
Snaring		13 mai – 28 sept.	63	16,05 \$											
Kerkeslin		13 mai – 21 sept.	42	16,05 \$											
Lac Honeymoon		13 mai – 21 sept.	35	16,05 \$											
Jonas		13 mai – 14 sept.	25	16,05 \$											
Champ de glace (VR)		13 mai – 12 oct.	100	16,05 \$											
Champ de glace (tentes)		3 juin – 12 oct.	33	16,05 \$											
Wilcox		3 juin – 21 sept.	46	16,05 \$											



Réservations obligatoires pour tous les emplacements.



Tous les emplacements sont attribués selon l'ordre d'arrivée des campeurs. Inscrivez-vous au poste d'auto-inscription. En été, arrivez avant la mi-journée pour accroître vos chances d'obtenir un emplacement.



Emplacements pouvant être réservés et emplacements attribués selon l'ordre d'arrivée des campeurs.

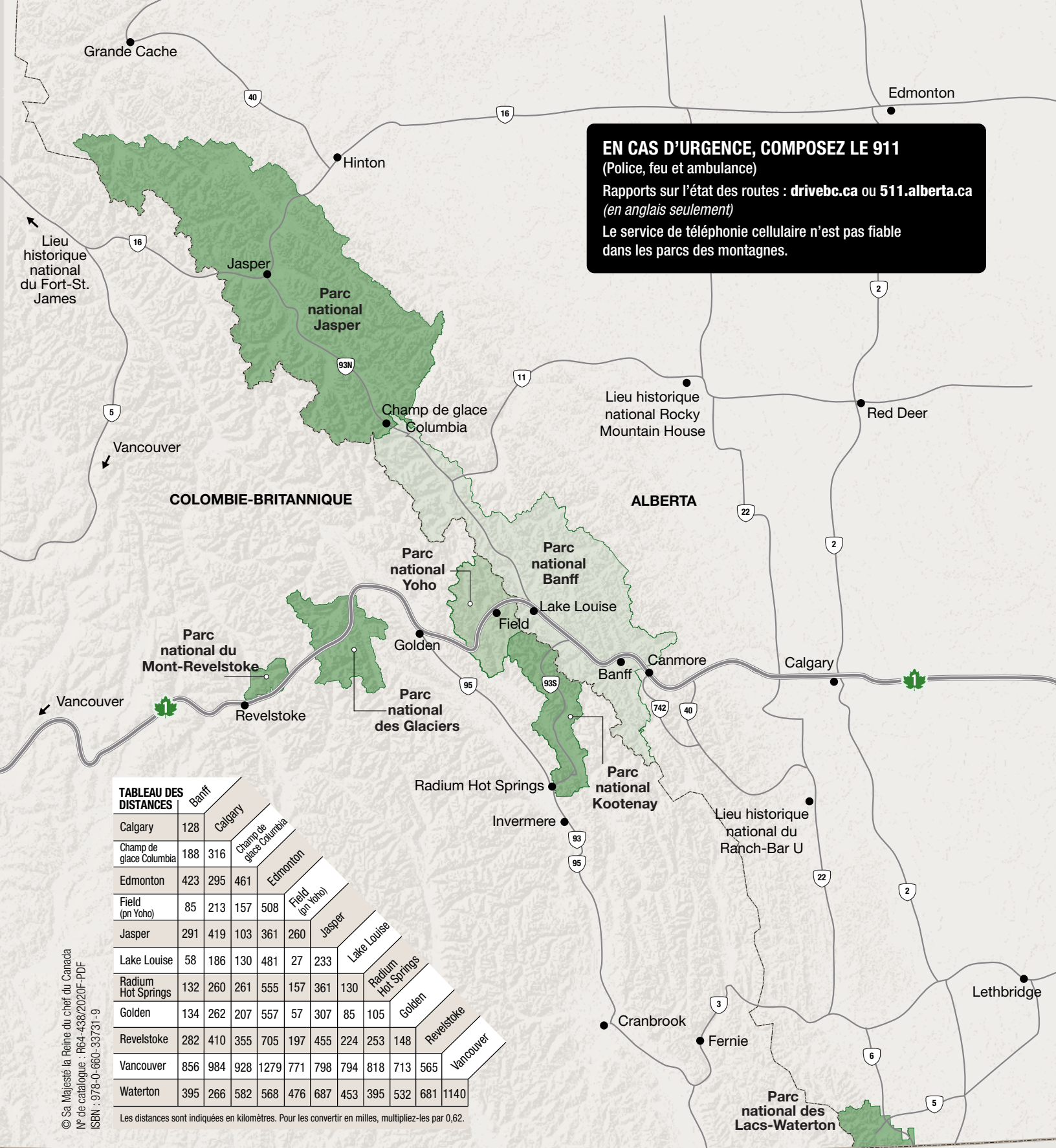


Des travaux d'amélioration sont en cours dans le camping. Pour obtenir de l'information à jour et connaître les dates d'ouverture : reservation.pc.gc.ca

De nombreux emplacements peuvent être réservés, mais la plupart s'envolent rapidement. Réservez en ligne ou appelez à l'avance pour obtenir de l'information ou pour réserver.

Le camping n'est autorisé qu'aux endroits désignés. Un permis de camping et un laissez-passer de parc national valides sont exigés.

reservation.pc.gc.ca 1-877-réserve (737-3783)



© Sa Majesté la Reine du chef du Canada
 N° de catalogue : R64-438/2020F-PDF
 ISBN : 978-0-660-33731-9



Veillez ralentir, pour votre sécurité et la nôtre.



Nous espérons vous revoir bientôt!