



Kejimikujik
Parc national et
lieu historique national

Kejimikujik

Guide du visiteur



Eric Le Bel / Parcs Canada



Parcs
Canada

Parks
Canada

Canada

Parc national et lieu historique national Kejimkujik

C.P. 236
Maitland Bridge (N.-É.)
BOT 1B0

kejimkujik.info@pc.gc.ca
www.parcscanada.gc.ca
Tél. : (902) 682-2772
Télec. : (902) 682-3367

Coordonnées de l'entrée principale
Abscisse 325296
Ordonnée 4922771
Zone UTM 20N NAD83

Centre d'accueil
(902) 682-2772

Ouvert 7 jours par semaine

Du 15 mai au 25 juin
8h30 à 16h30

Du 26 juin au 7 sept.
8h30 à 20h00

Du 8 sept. au 12 oct.
8h30 à 16h30

Réservations de camping
www.reservations.parcscanada.gc.ca
ou composez 1-877-RESERVE

Accès

Adressez-vous au Centre d'accueil pour connaître les options les mieux adaptées à vos besoins. Les endroits suivants sont accessibles en fauteuil roulant :

- Emplacements de camping désignés
- Amphithéâtre
- Plage Merrymakedge
- Sentier Mersey Meadow



Bonjour, Hello, K'we!

Vous êtes arrivé à l'un des endroits spéciaux du Canada. Au cœur de la Réserve de la biosphère UNESCO de Southwest Nova, Kejimkujik est le seul lieu de patrimoine national au Canada qui est à la fois parc national et lieu historique national. Cette désignation est une réflexion de sa beauté naturelle et de son patrimoine autochtone. Nous continuons à faire des changements intéressants au parc et espérons que vous les apprécierez.

Nous sommes heureux de vous présenter notre Programme de l'expérience des chaises rouges, et nous vous encourageons à les découvrir. Elles ont été placées aux endroits préférés du personnel du parc. Pendant que vous appréciez le paysage, prenez un égoportrait et partagez l'expérience avec vos amis et votre famille au moyen des médias sociaux.

Nos hébergements diversifiés de camping comprennent maintenant les oTENTiks, une yourte et des cabanes primitives dans l'arrière-pays et dans l'avant-pays. En 2014, les étudiants en Menuiserie du patrimoine du Campus de Lunenburg du Nova Scotia Community College, en collaboration avec les Amis de Keji et Parcs Canada, ont construit la Cabane Rogers sur les rives de la rivière Mersey. Situées dans un milieu sauvage éblouissant, nos options d'hébergement «glamping» vous permettront un séjour dans la nature qui sera reposant et sans problèmes.

Le déménagement des sauveteurs à la plage Kedge, l'ouverture du Tuck Shoppe dans le terrain de camping et la plage Merrymakedge qui est désormais accessible aux chiens sont toutes des initiatives qui furent réalisées avec succès. Grâce à votre appui, nous pourrions continuer à offrir ces options.

En partenariat avec le Musée canadien de l'histoire et les Amis de Keji, nous entreprenons la construction d'un canot de mer mi'kmaq de 5,6 mètres à Merrymakedge cet été. Venez observer l'histoire à l'œuvre pendant la construction du canot à partir des connaissances traditionnelles mi'kmaq, l'écorce de bouleau et la racine d'épinette. Ce canot sera mis à l'eau à Kejimkujik pendant la fin de semaine du Festival du canot (du 22 au 23 août).

Kejimkujik est un trésor de merveilles culturelles et naturelles. Nous vous invitons à participer à nos activités d'interprétation pour approfondir votre appréciation de ce lieu. Joignez-vous au Club Keji et recevez des prix de participation chaque fois que vous assistez aux activités. Pour vivre des expériences «pince-moi, je rêve», nous vous invitons à vous joindre à notre équipe de bénévoles qui fait la surveillance des espèces et qui aide à protéger les écosystèmes importants de la biodiversité.

Nous espérons que votre séjour à Keji sera agréable et nous vous encourageons à laisser vos commentaires et vos suggestions. Ainsi vous pouvez nous aider à améliorer nos services tout en assurant que votre visite soit incroyable et mémorable.

L'équipe Keji



Cette brochure est imprimée sur du papier qui contient 100 p. cent de fibres recyclées après consommation et qui est totalement traité sans chlore, fabriqué avec du biogaz et attesté par le Forest Stewardship Council. Ceci s'inscrit dans l'engagement de Parcs Canada visant à réduire notre empreinte écologique. Nous vous prions de recycler cette brochure ou de la faire circuler afin de nous appuyer dans nos efforts pour minimiser l'impact sur l'environnement.



Vladim Petrov / Les Amis de Keji

Bonjour, Hello, K'we!

Pekisinn newte' ta'n mawmujkajewey maqamikew eyk Kanataq. Etek miawe'k UNESCO-ewey Pekte'snuk-Tkísnukey Mussew Tepkisa'tasik Nova Biosphere, Kejimkujikek ettiinkute'jk Kanataq sa'qawey maqamikew kennasik ta'n kitk National Park aq National Historic Site. Wetliaq muta teliwliankamkuk aq ta'n telil'nuik. Milamu'k pemianku'lukwatasik ta'n etawa'tiek ksatooqsip. Newte' piley ta'n ketu' neia'tiek na Wetaptekekewe'l Mekwe'kl Mutputi'l, asimulek kwilmnew nekla Mekwe'kl Mutputi'l aq nmitooqsip ta'n telpukwelk weliankamkuk eyk Kejik, ta'nik etllukutijik tett kisimknmititi ta'n tetal. Ke'sk alapultioq, napui'kusultikw aq l'taqte'muk napui'kiknk ko'kumewa aq kitapewa q kulaman nekmow elk nmitutaq ta'n telkiso'qn.

Tiitkunultioq milamu'kl kisiuskowa'timkl eykl nike', ma'w oTENTiks, piptukwakikl kmu'j aq atla'wekne'l wikuomji'tl telwi'tasikl yurt, aq sa'qawikl wenji'kuomji'tl, kisimkntooqsip naqamastekl kiswa ta'n me' knek pija'timk nipuktuk etekl. 2014 te'sipunqe'k, etlkina' masultijik Sa'qawey Saqpartiejultimk Lunenburgk etek Nova Scotia Community College, aq Kejik aq Parks Canada Witapewa, eltu'tip Rogers Cabin (sa'qawik wenji'kuomji'tj) tajiktuk Mersey Sipu. Ta'n mawuliankamkuk msit wekla tetal, aq ta'n ketu' teken "glamping"-ewimk meknasik, iknmuksitooqsip atlasmultinew aq we'jitoqsip msit koqwey naqamastek. Elk ketu'tlimulek we'jitasik wellukwek ta'n telliwsulutipnik esknuama'tijik tkisminu'k Kedge Sitmuk, ta'n telpanta'tasik Tuck Shoppe, aq ta'n teliknmuj l'mu'jk nespnuksinew Merrymakedgek. Kilew tiasitemiek, na kisisiawtitaqane'wasitew.

Ma'w Kanatiesuey Museum of History aq Kejik Witapewa, 18 ½ leppie telpita'q l'nuey kta'ney kwitn wla nipk l'tasiktew Merrymakedgek. Mittukwatmuk aq nmitooqsip ta'n l'nu'eye'l kwitnn wejitasikl maskwi aq wtipi' i'tlitasikipnn. Wla kwitn Kejimkujikek samukwaniktuk ekwija'tasiktew Kwitney Mawita'mk Kiaspiaqantie'uti (Kisikwekewiku's 22-23 te'sukunit). Kejimkujikek l'pa na mawmujkajewey etlwe'jitmk. Asitemulek l'ta'new ta'n kiswa'qamajo'tooqsip ta'n wejimekite'tasik wla maqamikew. Pijiwi'kusultikw Club Keji aq apajiaqal wkjo'tutoqsip ta'n telil'taioq koqwey pemiaq. Wjit, "Jinkija'li-ma kistlianuk wla", mittukwaluk mimajuinu'k ta'n apoqnmuksiekik, nekmow kikjipuku'tmi'tij aq ikatmi'tij ta'n te'sik aq telmilamu'k mimajik aq nikwek tett.

Etawa'tiek kiso'l'tioq Kejik aq asitemulek knua'tuinen ta'n telta'sultioq kiswa elk i'k koqwey ta'n kisiiankua'tasik timiek, muta pewatmek ta'n telmittukwaliek me' ap ajimujkajeweyin aq ajikiso'qonin.

Ta'nik etllukutijik Kejimkujikek

Table des matières

Introduction

2 Les multiples facettes de Keji
3 Top 15 de 2015

Votre visite à Kejimkujik

4 Canotage à Keji
5 Excursions d'une journée
5 Baignade et pêche
6 Camping dans l'arrière-pays
6 Cabanes dans l'arrière-pays
7 Camping dans l'avant-pays
7 Yourtes et oTENTiks
7 Terrain de camping Jim Charles
8 Terrain de camping de la baie Jeremy
9 Carte du terrain de camping
10 Carte pour visite diurne
12 Guide des sentiers de Kejimkujik

Activités et programmes

13 Événements spéciaux
14 Activités d'interprétation

Préservation de Keji

16 À l'état sauvage
17 Sécurité faunique

Informations régionales

18 Carte régionale

Bord de mer Kejimkujik

19 Visite au Bord de mer
20 Carte pour visite diurne

Les Amis de Keji

21 Concours de photos
21 Hôtes du terrain de camping
21 Boutique By the Mersey
21 Bibliothèque et Tuck Shoppe

Numéros importants

Police, pompiers et ambulance
(urgence seulement) 911

Patrouille/sécurité
(902) 298-0668

Conflit entre les humains et la faune/ Feux de forêts
1-800-565-2224

Centre de santé communautaire d'Annapolis, Annapolis Royal, N.-É.
(902) 532-2381

Hôpital général Queens, Liverpool, N.-É.
(902) 354-3436

Hôpital régional South Shore, Bridgewater, N.-É.
(902) 543-4603

Les multiples facettes de Kejimikujik...

Explorez 4000 ans de patrimoine mi'kmaq. Sur les rives d'un lac, faites du camping entouré par la forêt acadienne. Observez les phoques sur une grande plage déserte. Émerveillez-vous dans la Réserve de ciel étoilé. Découvrez toutes les facettes de Kejimikujik.

À l'intérieur de la Réserve de la biosphère Southwest Nova, Kejimikujik protège les habitats essentiels de deux régions séparées - une zone à l'intérieur des terres et un littoral côtier. Cette terre nous raconte également l'histoire du peuple Mi'kmaq qui est gravée dans la roche et qui s'exprime en conte et en légende.



Vadim Petrov / Les Amis de Keji

Paradis de la biodiversité

Couvrant 381 kilomètres carrés de terrains ondulés et de voies navigables, Kejimikujik est une région sauvage où des familles se retrouvent depuis des générations pour faire du canotage, du camping et se rapprocher de la nature. Keji est un concentré de la biodiversité. Le parc protège une variété d'espèces rares typiques des régions situées plus au sud et abrite la plus grande diversité de reptiles et d'amphibiens au Canada atlantique. Baladez-vous dans la forêt acadienne de Keji et observez ses pins balayés par le vent, ses pruches matures et ses plaines inondables peuplées d'érables rouges. L'histoire des anciennes périodes glaciaires se lit dans le paysage de drumlins parsemés de blocs rocheux. Dans ces habitats diversifiés, les animaux sauvages abondent.



Wesley Pitts

Littoral sauvage

D'une superficie de 22 kilomètres carrés, Kejimikujik Bord de mer, avec ses plages de sable blanc, ses eaux d'une étonnante couleur turquoise, ses tourbières, ses fleurs sauvages si abondantes, son vaste réseau de lagunes et sa faune côtière, protège une partie du littoral de la côte atlantique.



Eric Le Bel / Parcs Canada

Paysage culturel mi'kmaq

Tout le paysage de Kejimikujik a été désigné lieu historique national. C'est un paysage culturel qui témoigne de l'occupation de cette région par les Mi'kmaq. Cette histoire, forte du riche patrimoine mi'kmaq, des gravures sur pierre appelées pétroglyphes, des voies de canotage et des sites de campement traditionnels, nous donne un profond *sens du lieu*.

Quoi de neuf?

Top 15 en 2015

Renseignez-vous auprès des employés de Parcs Canada au Centre d'accueil.

Eric Le Bé / Parcs Canada

Chaises rouges - Six ensembles de chaises rouges ont été placés dans un paysage à couper le souffle. Demandez la carte au Centre d'accueil et essayez de les trouver!

Cabane Rogers - En collaboration avec les Amis de Keji et le Campus de Lunenburg du Nova Scotia Community College, une nouvelle cabane rustique sera disponible à la location près du ruisseau Rogers.

Service de réservation en arrière-pays - Vous pouvez désormais faire des réservations en ligne pour votre voyage dans l'arrière-pays à reservations.parcsCanada.gc.ca, ou en composant **1-877-RESERVE (737-3783)**.

Nouveau Guide de l'arrière-pays - La version révisée du Guide de l'arrière-pays est maintenant disponible.

Plus d'emplacements avec électricité disponibles à la baie Jeremy - En raison de la demande croissante des visiteurs et des bruits dérangeants des génératrices, douze emplacements seront dotés d'un service électrique dans la boucle de Jim Charles.

Club Keji - Le «Club des naturalistes de Keji» est de retour avec une nouvelle identité et des nouveaux défis. Participez aux activités d'interprétation et recevez des prix de participation.

Webcam - Grâce aux Amis de Keji, vous pouvez faire une visite virtuelle à Keji tous les jours. Visitez la webcam à www.friendsofkeji.ns.ca/webcam

Expérience du bénévolat au Bord de mer - Le projet de restauration du littoral au Bord de mer Kejimikujik comprend maintenant l'estuaire de St Catherine's River. Participez à cette activité de pêche unique et aidez à sauver un écosystème.

Retour de la construction d'un canot d'écorce à Keji

En partenariat avec le Musée canadien de l'histoire, un nouveau canot de mer mi'kmaq sera construit à Keji cet été!

Entreposage sécuritaire de la nourriture à la baie

Jeremy - L'entreposage sécuritaire de la nourriture fera l'objet d'un programme de sensibilisation cette année afin de prévenir toute activité indésirable des animaux sauvages dans le terrain de camping.

Journal du pêcheur - Compris dans l'achat de chaque permis de pêche, notre nouveau «journal du pêcheur» vous permettra de noter vos activités tout en appuyant les mesures de protection du patrimoine de la pêche à Kejimikujik.

Chauves-souris! - Les trois espèces de chauve-souris qui sont indigènes à Keji, la petite chauve-souris brune, la pipistrelle de l'Est et la chauve-souris nordique sont désormais en péril. Signalez toute observation de chauve-souris au Centre d'accueil et à www.batconservation.ca (anglais seulement).

Scientifique pour un jour - Participez au programme de surveillance à long terme en vous joignant au travail sur le terrain des employés de Parcs Canada, appuyant ainsi les divers projets clés pour la compréhension de la santé des écosystèmes à Kejimikujik.

Sentier Hemlocks and Hardwoods - Le sentier reconstruit sera ouvert le jour de la Fête du Canada.

Nouvelle route de la géocachette - En vous servant de votre propre GPS ou en empruntant une unité disponible au Centre d'accueil, cherchez les cinq nouvelles caches à Kejimikujik. Le thème de 2015 est «Les espèces en péril». Visitez www.atlanticgeocaching.com pour plus de détails (anglais seulement).

Canotage à Keji

Plongez votre pagaie dans l'eau et explorez Kejimkujik en canot ou en kayak ! Suivez les anciennes voies de canot et de portages tracés par les Mi'kmaq.



Diane Avell / Leas Amis de Keji

Que ce soit pour une courte excursion en après-midi ou une expédition de plusieurs jours, renseignez-vous sur les différents parcours et la force des vents. Vous pouvez obtenir une carte des bouées du lac Kejimkujik et les prévisions météorologiques auprès du personnel du Centre d'accueil ou du Whynot Outfitters à Jake's Landing.

Des excursions guidées en canot avec des interprètes de Kejimkujik constituent un excellent moyen de découvrir Keji sur l'eau.



Whynot Adventure

Whynot Adventure à Jake's Landing vous offre la location de canots, de kayaks simples et de kayaks doubles. Il y a des tarifs horaires, quotidiens et hebdomadaires. Des aventures en arrière-pays guidées et d'autres équipements de location sont également disponibles.

www.whynotadventure.ca

Pour faire des réservations, veuillez appeler au (902) 682-2282. Sont inclus dans la location : 2 pagaies, 2 gilets de sauvetage, une écope et un sifflet. Un service de navette est disponible sur demande.



Éric Le Bel / Parcs Canada

N'oubliez pas d'apporter une boussole, ou un GPS pour compléter votre carte, de même que de l'eau pour boire, de l'écran solaire, un chapeau, des lunettes de soleil et un insectifuge.

Quand vous partez sur l'eau à Keji, votre canot ou votre kayak doit être équipé des articles de sécurité suivants :

- Un V.I.F. ou un gilet de sauvetage pour chaque personne
- Un sifflet ou un autre avertisseur sonore
- Une écope ou une pompe à eau
- Une corde d'au moins 15 m de long
- Au moins une pagaie ou une rame
- Une lampe de poche à l'épreuve de l'eau si vous sortez après la noirceur ou dans des périodes de visibilité réduite

DESTINATIONS PROPOSÉES POUR UNE EXCURSION D'UNE JOURNÉE

À partir de Jake's Landing :

1. Rivière Mersey

(De 1 à 2 heures) Partez vers l'amont sur cette voie navigable d'importance culturelle qui traverse la plaine inondable de l'érable rouge. Les oiseaux des marais, les castors, les nénuphars ainsi que la facilité du parcours en font la randonnée idéale pour les familles et les débutants.

2. Lac Kejimkujik - Îles

(De 2 à 3 heures) Pagayez parmi les anses et les pointes des îles du lac. Les îles nous racontent les histoires culturelles de Kejimkujik et du peuple mi'kmaq qui habitait ces terres et qui naviguait ces cours d'eau.

3. Lac Kejimkujik - Baie Jeremy

(De 1 à 3 heures) Longez la pointe Jim Charles pour admirer les couchers de soleil spectaculaires et les rives sablonneuses. Pour prolonger votre excursion, empruntez le portage W qui traverse la pointe Indian, une zone d'importance culturelle. Des aires de pique-nique d'usage diurne se trouvent à l'anse Luxie et à l'anse Nancy.

4. Lac Kejimkujik - Baie Fairy

(De 1 à 2 heures) Observez les oiseaux aquatiques dans cette anse paisible où, selon les légendes mi'kmaq, les fées abondent. Longez les affleurements d'ardoise d'importance culturelle près de Merrymakedge (respectez la zone d'accès restreint des pétroglyphes).

À partir d'Eel Weir

(De 2 à 3 heures) Un portage de 200 m vous mènera près d'une bordigue à poisson et d'une ancienne aire de campement mi'kmaq. Continuez en amont vers le lac George, où vous pouvez pagayer entre les nombreuses îles et dans les anses abritées.

À partir du lac Big Dam

(De 2 à 3 heures) Un portage de 400 m vous conduira à un lac sauvage abrité de forêts impressionnantes. Explorez les deux moitiés de ce lac : l'une nourrie d'eaux claires de sources et l'autre aux eaux sombres provenant des tourbières.

Parcs Canada et Adventure Smart sont de fiers partenaires. Informez-vous et allez dehors. Site web - <http://www.adventuresmart.ca>

Les emplacements de camping dans l'arrière-pays sont destinés aux campeurs inscrits. Veuillez respecter l'intimité des campeurs.



Eric Le Bel / Parcs Canada
Eric Le Bel / Parcs Canada



Baignade

Les eaux sombres et chaudes de Keji sont rafraîchissantes, reposantes et bonnes pour votre peau et vos cheveux. Le terrain de camping de la baie de Jeremy compte deux plages non surveillées : la plage Meadow et la plage Slapfoot, et une plage surveillée : la plage Kedge. La plage Merrymakedge est désignée plage sans supervision où les chiens sont les bienvenus. Les chiens doivent être tenus en laisse et contrôlés en tout temps.

Ne plongez jamais dans les lacs et les rivières car les eaux sombres peuvent cacher des rochers.

Pêche

Le permis de pêche des parcs nationaux est obligatoire. Pour en savoir plus sur les zones de pêche avec remise à l'eau, procurez-vous la brochure Gestion et protection des stocks de poissons au Centre d'accueil ou consultez www.parcsCanada.gc.ca/keji

Consultez la page 16 pour plus d'informations sur la gestion des pêches à Kejimkujik.

Saison : du 1^{er} avril au 31 août

Les enfants de moins de 16 ans peuvent pêcher sans permis s'ils sont accompagnés d'un adulte ayant un permis.

Certaines truites mouchetées sont munies d'étiquettes aux fins de la recherche. Si vous en pêchez une, enregistrez le numéro avant la remise à l'eau et prévenez le personnel de Keji.

Camping dans l'arrière-pays

Faites le plein d'une nature qui est tranquille et reculée mais facilement accessible. Les champignons abondent sur le sol forestier et les parulines voltigent dans le ciel. Les tortues mouchetées glissent sous l'eau, les truites mouchetées et les perchaudes nagent dans les profondeurs et les ouaouarons croassent parmi les roseaux. Faites un voyage sur les anciennes pistes et les voies de canotage des Mi'kmaq.



Eric Le Bel / Parcs Canada



Duane Hall / Les Amis de Keji

Plus de 80 p. 100 de la superficie de Kejimikujik n'est accessible qu'à pied ou en canot. Situés dans un cadre naturel magnifique, 47 emplacements de camping dans l'arrière-pays sont répartis le long des sentiers de randonnée et des voies de canotage.

Chaque emplacement est doté de deux tabliers de tente, d'un foyer, d'une table de pique-nique, d'une toilette sèche et de bois à brûler. Les emplacements de camping ainsi que les sentiers et les portages vous permettent de vous déplacer en sécurité sans perturber le milieu naturel.

Avant de partir dans l'arrière-pays, il faut vous inscrire et obtenir un permis de camping au Centre d'accueil. Rempportez tous ce que vous apportez.

Consultez www.sanstrace.ca pour vous informer sur le camping écologique.

Entreposez toujours votre nourriture de manière sécuritaire en employant les câbles à provisions fournis dans tous les emplacements de camping dans l'arrière-pays à Kejimikujik.

Pendant la planification de votre voyage, consultez les préposés au Centre d'accueil et notre **NOUVEAU Guide de l'arrière-pays**. Pour savoir comment planifier votre visite, consultez www.parcscanada.gc.ca/keji

Procurez-vous le NOUVEAU Guide de l'arrière-pays au coût de 11,75 \$ en vous présentant en personne au Centre d'accueil.



Nouveau cette année!

Le service de réservation de camping en arrière-pays est en ligne à www.reservation.parcscanada.gc.ca ou composez **1-877-RESERVE**

Fin de la «fenêtre de réservation de 60 jours»!

L'expérience des cabanes à Keji

Que ce soit à la cabane Wil-bo-Wil ou Mason dans l'arrière-pays ou à la NOUVELLE cabane Rogers près de Jake's Landing, vous êtes invités à établir votre quartier général dans l'une de ces cabanes rustiques lors de vos prochaines aventures à Keji. Chaque cabane dispose de lits superposés (sans matelas), d'une table, de chaises, d'un poêle à bois, d'une aire de préparation des aliments, d'un foyer extérieur et d'une table à pique-nique.

Pour plus d'informations visitez : www.parcscanada.gc.ca/keji

Camping dans l'avant-pays

Créez des souvenirs familiaux impérissables dans notre terrain de camping sécuritaire et tranquille. Vous avez le choix entre le terrain de camping de la baie Jeremy, celui de la pointe Jim Charles ou le Village oTENTik, tout en vous ouvrant vers un monde de nature, de vie saine et d'amitié.



Ashley Moffat / Parcs Canada
Eric Le Bot / Parcs Canada



La yourte Little Foot

Sur les rives de la rivière Mersey, en amont de Jake's Landing, notre yourte Little Foot est équipée d'un lit superposé sans matelas, d'un lit futon avec matelas, d'une table, des chaises, d'un poêle à bois, d'un foyer extérieur et d'une table à pique-nique. C'est un refuge idéal pour un couple ou pour une petite famille!

Les oTENTiks de Parcs Canada

Sur le rivage du lac Kejimkujik, dans la mi-ombre d'une prucheraie, notre Village oTENTik vous accueillera avec un confort et une commodité qui rivaliseront avec votre chalet familial. Chaque tente oTENTik est équipée avec des lits avec matelas, une table, des chaises, une terrasse en bois, un foyer extérieur et une table à pique-nique. Le stationnement, les toilettes et l'eau courante se trouvent en proximité. Tout près, vous trouverez les douches chaudes, le magasin Tuck Shoppe, la location de canots et beaucoup plus! Renseignez-vous au sujet de la nouvelle tente accessible au fauteuil roulant et les deux tentes où vos animaux domestiques sont les bienvenus.

Pour de plus amples renseignements ou pour réserver votre oTENTik visitez le site : www.reservation.parcscanada.gc.ca ou 1-877-RÉSERVE

Terrain de camping de la pointe Jim Charles

Les familles ou les groupes organisés peuvent réserver des emplacements à la pointe Jim Charles. Ce terrain est équipé d'un abri pique-nique muni d'un poêle à bois, des tables à pique-nique, des toilettes, d'un feu de camp collectif, des tabliers de tentes, de l'eau potable, des foyers individuels et d'un stationnement.

Renseignez-vous au Centre d'accueil pour des informations et des réservations. Appelez le (902) 682-2772

Ce terrain de camping est réservé aux tentes.




Ashley Moffat

Terrain de camping de la baie Jeremy

Bienvenue au **terrain de camping de la baie Jeremy**. Le terrain de camping offre des emplacements avec électricité, des emplacements sans électricité et 10 tentes oTENTiks. Les installations comprennent des salles de bain, des douches avec eau chaude, des éviers extérieurs, des terrains de jeu, un accès Wi-fi, des sentiers et des plages, et tout cela dans une luxuriante forêt acadienne à proximité des berges du lac Kejimkujik.



Éric Le Bel / Parks Canada



Vladim Petrov / Les Amis de Keji



Krista Mosher-Cox / Les Amis de Keji

Réservations dans le terrain de camping de la baie Jeremy :

www.reservation.parcscanada.gc.ca
ou téléphonez 1-877-RÉSERVE

Les campeurs peuvent réserver les emplacements jusqu'à 14 h, heure locale, le jour de leur arrivée.

Les employés, les hôtes et le personnel de sécurité du terrain de camping sont là pour veiller à ce que votre séjour soit agréable. Afin que tous puissent apprécier leur expérience de camping, et pour préserver la forêt sur le site, veuillez respecter les consignes suivantes :

- Chaque emplacement de camping est limité à une famille (deux adultes plus enfants à charge) ou à quatre personnes.
- Il y a une place de stationnement par emplacement de camping. Il faut garer tout véhicule additionnel sur le terrain de stationnement des visiteurs à P1 ou P2. Le terrain de stationnement à la plage Meadow est réservé aux usagers diurnes.
- Il est interdit de faire un feu ailleurs que dans les foyers. Quelqu'un doit surveiller le feu en tout temps.
- Il y a du bois à brûler à vendre au kiosque du terrain de camping. Pour protéger le tapis forestier, évitez de ramasser du bois dans la forêt.
- Pour protéger le tapis forestier, gardez tout l'équipement de camping sur les aires recouvertes de gravier.
- Enlevez les rétroviseurs de remorquage de votre véhicule.
- Pour éviter les visites des animaux sauvages, veuillez ranger les restes de nourriture, y compris les glacières, dans votre véhicule.
- Pour votre sécurité, les employés de Parcs Canada ont le droit de saisir tout article laissé sans surveillance qui peut attirer les animaux sauvages.
- Utilisez les éviers extérieurs installés aux bâtiments de service pour laver la vaisselle et pour jeter les eaux usées.
- Utilisez les contenants de compostage, de recyclage et d'ordures aux postes de tri.
- Faites de la bicyclette sur les sentiers et les chemins désignés. Il est interdit de faire de la bicyclette hors sentier.
- La consommation d'alcool est permise à votre emplacement de camping seulement.

Heures à respecter sur les terrains de camping

- Les visiteurs diurnes doivent quitter au plus tard à 23 h.
- Le couvre-feu est en vigueur de 23 h à 7 h.
- Les génératrices peuvent être utilisées de 9 h à 11 h et de 16h30 à 18h30 seulement.
- L'heure du départ est fixée à 11 h.
- Les salles de douches sont fermées quotidiennement pendant 1 heure pour le nettoyage.
- Tous les campeurs doivent s'inscrire avant 21 h.

Animaux domestiques

- Les animaux domestiques doivent être en laisse en tout temps et ne jamais être laissés seuls.
- Il est interdit d'amener les animaux domestiques dans les aires désignées pour la baignade à l'intérieur du terrain de camping.
- Veuillez ramasser les excréments de votre animal.



Un seul morceau de bois de chauffage peut **détruire** des millions d'arbres.

Le déplacement de bois de chauffage, même de quelques kilomètres, peut favoriser la propagation d'insectes envahissants et de maladies à nos forêts.

Ne déplacez pas de bois de chauffage

Achetez-le localement. Brûlez-le sur place. Ne le rapportez jamais à la maison.

Pour de plus amples renseignements, composez le 1-800-442-2342 ou visitez www.inspection.gc.ca

Agence canadienne d'inspection des aliments Canadian Food Inspection Agency

Canada

La bibliothèque Tent Dwellers et le magasin Tuck Shoppe

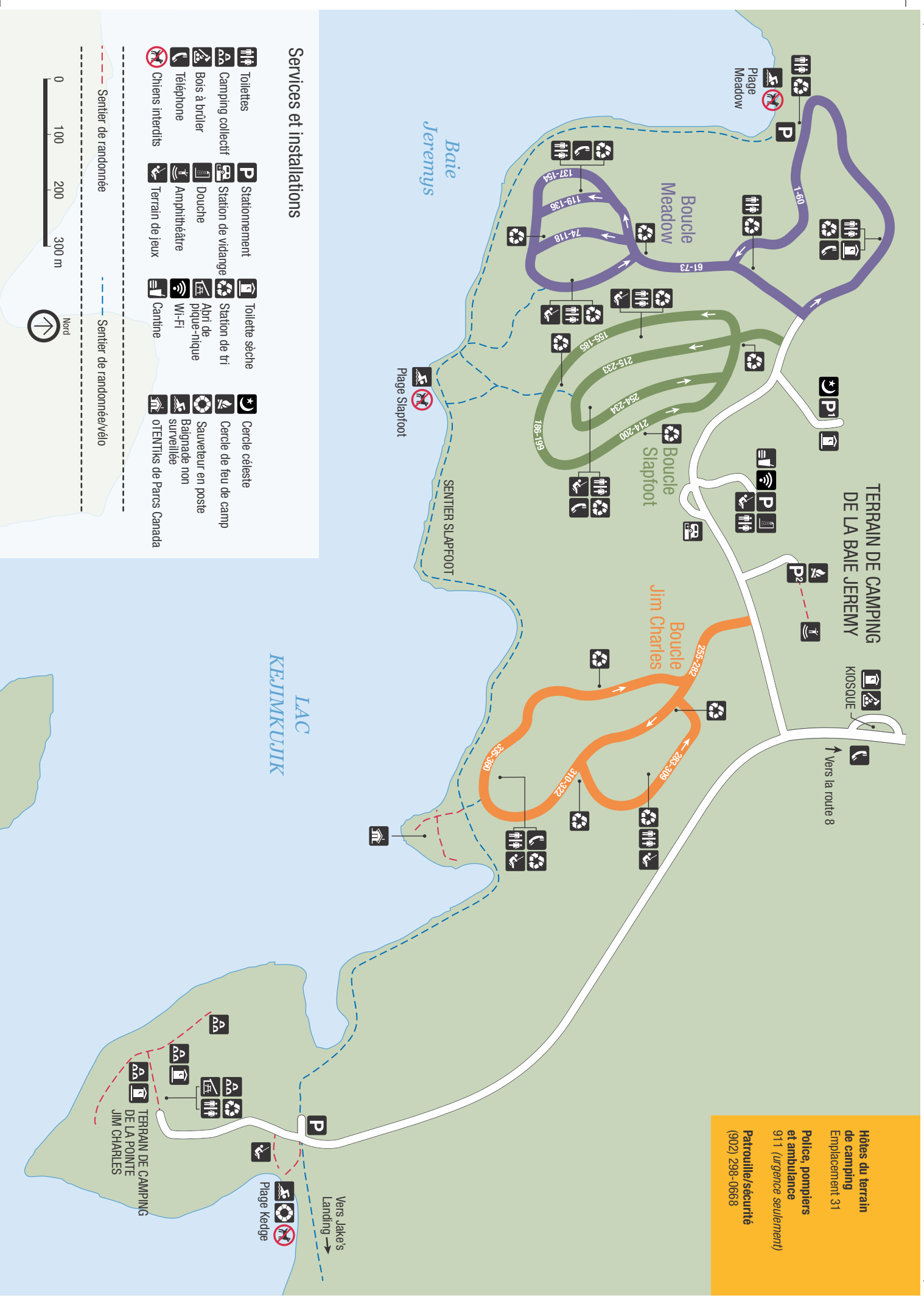
Ne vous privez plus de votre crème glacée ou de votre barbotine! Cette nouvelle installation se situe en proximité des douches. Accès Wi-fi gratuit!

du 26 juin au 7 sept. de 13 h à 20 h

Hôtes du terrain de camping
Emplacement 31

Police, pompiers et ambulance
911 (*urgence seulement*)

Patrouille/sécurité
(902) 298-0668



Services et installations

- Toilettes
- Camping collectif
- Bois à brûler
- Téléphone
- Chiens interdits
- Stationnement
- Station de vidange
- Douche
- Amphithéâtre
- Terrain de jeux
- Toilette sèche
- Station de tri
- Abris de pique-nique
- Wi-Fi
- Cantine
- Cercle céleste
- Cercle de feu de camp
- Sauveteur en poste
- Baignade non surveillée
- OTENTIKS de Parcs Canada

--- Sentier de randonnée
- - - Sentier de randonnée/vélo



Vers Jake's Landing →

Plage Kédge

TERRAIN DE CAMPING DE LA POINTE JIM CHARLES

TERRAIN DE CAMPING DE LA BAIE JEREMY

KIOSQUE

Vers la route 8

Baie Jeremys

LAC KEJIMIKUJIK

SENTIER SLAPFOOT

Boucle Jim Charles

Boucle Meadow

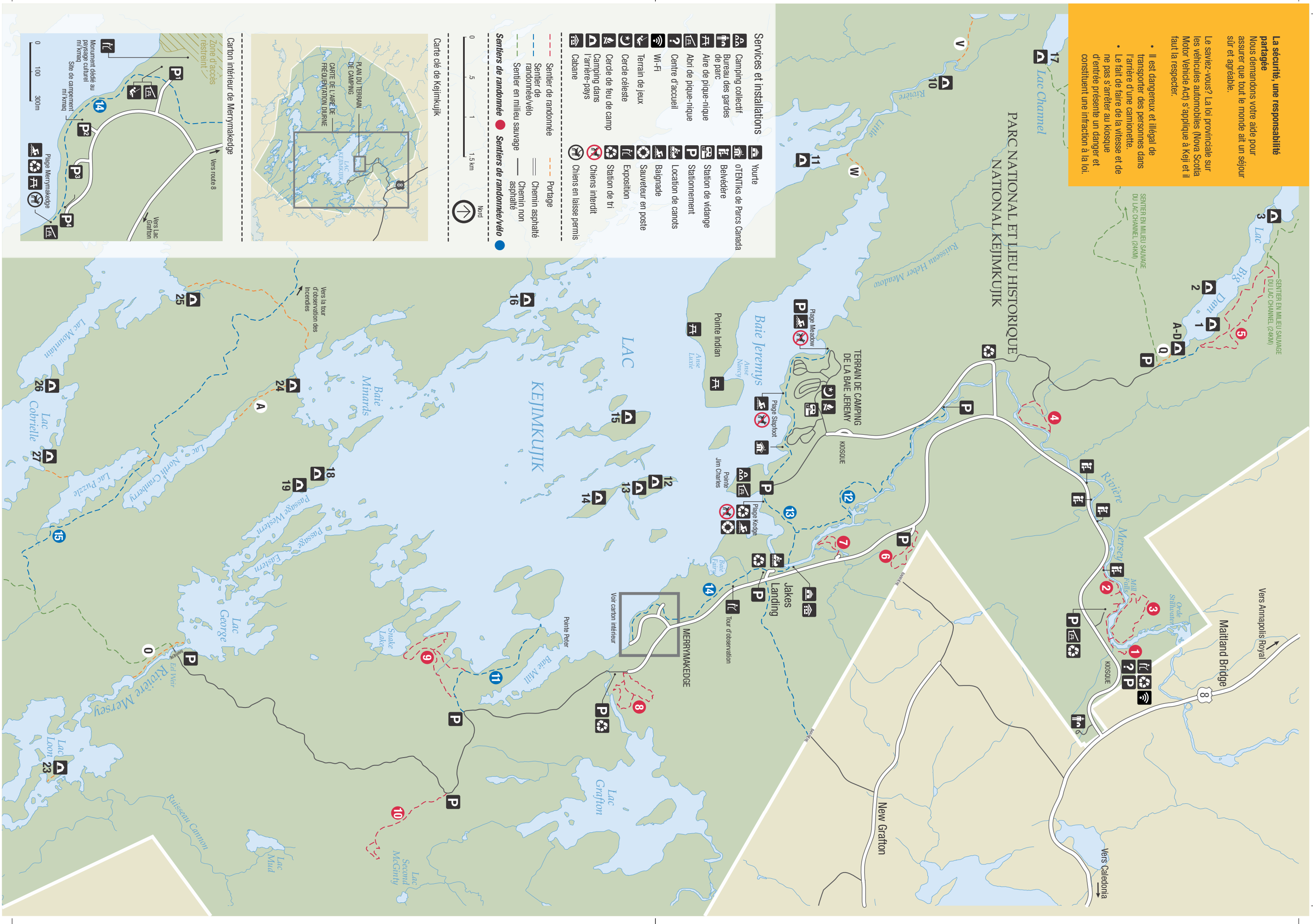
Boucle Slapfoot

TERRAIN DE CAMPING DE LA BAIE JEREMY

La sécurité, une responsabilité partagée
 Nous demandons votre aide pour assurer que tout le monde ait un séjour sûr et agréable.

Le savez-vous? La loi provinciale sur les véhicules automobiles (Nova Scotia Motor Vehicle Act) s'applique à Keji et il faut la respecter.

- Il est dangereux et illégal de transporter des personnes dans l'arrière d'une camionnette.
- Le fait de faire de la vitesse et de ne pas s'arrêter au kiosque d'entrée présente un danger et constitue une infraction à la loi.

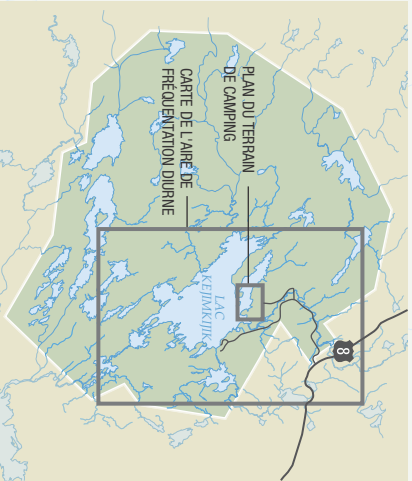


Services et installations

- | | | | |
|--|-----------------------------|--|--------------------------|
| | Camping collectif | | oTENTITS de Parcs Canada |
| | Bureau des gardes de parc | | Belvédère |
| | Aire de pique-nique | | Station de vidange |
| | Abri de pique-nique | | Stationnement |
| | Centre d'accueil | | Location de canots |
| | Wi-Fi | | Baignade |
| | Terrain de jeux | | Sauveteur en poste |
| | Cercle céleste | | Exposition |
| | Cercle de feu de camp | | Station de tri |
| | Camping dans l'arrière-pays | | Chiens interdits |
| | Cabane | | Chiens en laisse permis |

- | | | | |
|--|---------------------------|--|----------------------------|
| | Sentier de randonnée | | Portage |
| | Sentier de randonnée/vélo | | Chemin asphalté |
| | Sentier en milieu sauvage | | Chemin non asphalté |
| | Sentiers de randonnée | | Sentiers de randonnée/vélo |

Carte clé de Kejimikujik



Carton intérieur de Merrymakedge



Guide des sentiers

Les sentiers de randonnée de Keji vous permettent d'explorer une incroyable diversité d'habitats et de paysages. Ils vous mènent également vers des lieux d'intérêt culturel et historique. Demandez au personnel du Centre d'accueil de vous conseiller.

Pour la randonnée pédestre dans l'arrière-pays, consultez la page 6



Jessie Fillmore / Les Amis de Keji

Dale Wilson

RANDONNÉE

1 Mersey Meadow
boucle de 0,2 km - Trottoir de bois sur le pré, avec vues sur les eaux dormantes de la rivière Mersey.

2 Mill Falls
2 km aller-retour - Les pruches géantes apaisent l'esprit. Les chutes Mill élèvent l'âme.

3 Beech Grove
boucle de 2,2 km - Montée parmi les hêtres et descente parmi les pruches vers les chutes Mill. Observez des plantes rares et médicinales.

4 Flowing Waters
boucle de 1 km - Écoutez le clapotis de la Mersey tout en découvrant un milieu humide et les berges de la rivière. Cherchez pour l'évidence de l'activité des castors.

5 Hemlocks and Hardwoods
boucle de 5 km - Majestueuses pruches anciennes. Au début de la croissance des plus anciennes pruches, les Mi'kmaq étaient le seul peuple à habiter le paysage de Kejimikujik.

6 Farmlands
boucle de 1,1 km - Une forêt de pins blanc colonise les terres d'une ancienne ferme établie sur ce drumlin au 19^e siècle. Exposition nouvelle avec panneaux et grange !

7 Rogers Brook
boucle de 1 km - Promenade sur la plaine inondable de l'érable rouge avec oiseaux, grenouilles, tortues et canards.

8 Grafton Woods
deux boucles de 1,6 km - Randonnée parmi les grands pins et les hêtres rabougris.

9 Snake Lake
3 km aller-retour - Oiseaux, lacs, tourbières, divers types de forêts et marais.

10 Gold Mines
3 km aller-retour - Les panneaux d'interprétation vous guident sur le chemin des chercheurs jusqu'aux mines d'or abandonnées.

Défi à la géocache

Keji compte 4 routes pour la géocache. Un beau défi amusant.

Allez à atlanticgeocaching.com ou passez au Centre d'accueil pour en apprendre davantage. (Anglais seulement)



Tina Mosher-Elsnor / Les Amis de Keji

RANDONNÉE / VÉLO

11 Peter Point
3 km aller-retour - Que votre ballade se fasse à pieds ou à vélo parmi les érables, les pruches, les tourbières et les rivages, le point culminant de ce sentier sera la découverte d'un affleurement d'ardoise et d'une plage sablonneuse avec de superbes vues sur le lac Keji.

12 Mersey River
3,5 km aller - Longez les berges boisées de la Mersey, une ancienne rivière que les Mi'kmaq appelaient autrefois l'Ogomkikiaq.

13 Slapfoot
3,2 km aller - Sentier populaire qui suit le rivage de la baie Jeremy avec de très belles vues des îles iconiques de Kejimikujik et une pointe qui porte le nom d'une légende locale.

14 De Jake's Landing à la plage Merrymakedge
3 km aller - Une journée à la découverte ! Participez à une visite guidée des pétroglyphes, assistez à une causerie au campement mi'kmaq et faites une baignade plaisante dans les eaux chaudes du lac Kejimikujik à la plage Merrymakedge.

15 D'Eel Weir au chemin Fire Tower
parcours difficile, 19,5 km aller-retour - Commencez près du site de l'ancienne bordigue à poisson mi'kmaq. Ce chemin dans l'arrière-pays traverse des forêts de feuillus majestueux et des portages anciens tout en vous offrant un défi de taille duquel vous tirerez une grande fierté.

Indique la présence d'une toilette sèche au début ou à la fin du sentier.

Indique les sentiers accessibles en fauteuil roulant.

ATTENTION

- Il est interdit d'approcher et de nourrir les animaux sauvages.
- Demeurez sur les sentiers pour protéger la végétation.
- Il est interdit d'entrer dans les zones à accès restreint.
- La bicyclette n'est permise que dans les sentiers désignés.
- Les cyclistes doivent céder la place aux randonneurs.
- Veuillez garder votre animal domestique en laisse. Les animaux non tenus en laisse peuvent déranger et blesser les animaux sauvages et les autres visiteurs du parc.

Événements spéciaux à Kejimikujik

Faites la fête en participant dans les événements spéciaux à Keji! Vous et votre famille pouvez vous immerger dans les célébrations extraordinaires, activités spéciales et expériences inoubliables avec les interprètes de Parcs Canada, les Premières nations locales, les artistes, les artisans, les musiciens et les autres spécialistes.



John McPhee



Eric Le Bel / Parcs Canada

Événements spéciaux à Kejimikujik en 2015

Dimanche, le 21 juin, Journée nationale des autochtones - Célébrez la culture mi'kmaq à Kejimikujik avec les interprètes de Parcs Canada et les invités spéciaux. Profitez des randonnées guidées spéciales, des spectacles de tambours, des chants et des démonstrations culturelles.

Mercredi, le 1^{er} juillet, Fête du Canada - Admission gratuite et petits gâteaux – lancement officiel du nouveau programme CLUB KEJI, du concours de photographies des Amis de Keji et des programmes d'interprétation fantastiques de 2015.

Samedi, le 18 juillet, Festival du conte de Kejimikujik - Célébrez les traditions de la culture mi'kmaq et l'expérience de la nature à travers l'art du conte. Racontez vos propres histoires en participant dans la deuxième compétition annuelle de création littéraire de Keji.

Samedi, le 1^{er} août, 46^e Anniversaire de Keji - 46^e célébration de l'anniversaire de Keji avec petits gâteaux et breuvages gratuits. Participez au Jeu d'anniversaire des Amis de Keji et devenez célèbre en vous inscrivant au concours «Keji a du talent».

Du 7 au 9 août, Fin de semaine du ciel étoilé - Explorez le ciel nocturne de Keji pour les planètes, les galaxies, les constellations et bien plus encore. Il y aura des histoires et des découvertes pour tous les âges. Collaboration avec la Société royale d'astronomie du Canada.

Du 22 au 23 août, Festival du canot - Fin de semaine de canotage et de kayak, démonstrations, cours et activités. Présenté en collaboration avec Canoe/Kayak Nova Scotia.

Samedi, le 19 septembre, Nuit internationale de l'observation de la lune - Ressentez l'attraction de la Lune tout en écoutant des histoires et en participant aux activités d'observation proposées par les interprètes de Keji. Regardez de plus près notre proche voisine.

Du 9 au 11 octobre, Fin de semaine de l'Action de grâce à Kejimikujik - Baignez-vous dans les couleurs vives de l'automne à Keji. Profitez pleinement du concours annuel de décoration de citrouilles, la randonnée hantée et la baignade Chair de poule.

Cherchez l'affiche des événements spéciaux sur les babillards dans le parc ou visitez le site web de Parcs Canada pour en apprendre d'avantage : www.parcscanada.gc.ca/keji



Eric Le Bel / Parcs Canada

Krista Mosher-Cox / Les Amis de Keji

Les interprètes sont votre clé à la découverte de Keji

Les interprètes de Kejimikujik se passionnent pour partager leurs connaissances et leur amour pour ce lieu spectaculaire. Laissez-vous entraîner sur l'une des aventures qu'ils ont préparées pour vous. Consultez les babillards pour la description de programme, le lieu et l'heure des activités.



Chris Green

Explorez les corps célestes éloignés dans la seule Réserve de ciel étoilé en Nouvelle-Écosse. En tissant ensemble les contes traditionnels mi'kmaq, la mythologie celtique et les découvertes contemporaines, nos interprètes savent mélanger la science et l'art du conte pour créer des expériences étincelantes.



Eric Le Bel / Parcs Canada

Eric Le Bel / Parcs Canada

Randonnées guidées de nuit

Dans l'obscurité de la nuit, les interprètes vous guideront sur les sentiers que vous avez parcourus pendant le jour pour révéler le parc qui existe après la tombée de la nuit.

Feux de camp en groupe

Rencontrez les interprètes de Keji près de la chaleur et de la lumière du Cercle de feu de camp ou du Campement mi'kmaq. Les activités de feu de camp peuvent être accompagnées de contes, de chants et d'artisanat.

Une soirée à l'amphithéâtre

Complétez votre journée avec une visite divertissante et éducative à l'amphithéâtre. Personnages en costume? Musiciens? Impossible de prédire qui sera sur la scène. Et si c'était vous?



M. L. Mills / Les Amis de Keji



Ashley Motvat / Parcs Canada

Quatre millénaires d'histoire mi'kmaq vous attend. Nos interprètes culturels vous présenteront une visite guidée intéressante aux pétroglyphes et vous révéleront les anciennes histoires gravées dans la roche. Assistez à des démonstrations authentiques, telles que la construction d'un canot d'écorce mi'kmaq, et plongez dans un monde d'expériences culturelles inoubliables.

Eric Le Bel / Parcs Canada
Ron Sawbir / Les Amis de Keji

Randonnées guidées en canot

Avec les interprètes à la barre, faites l'expérience de la tradition vivante de canotage sur les anciennes voies navigables mi'kmaq. Les randonnées de nuit en canot, offertes à l'occasion, vous feront voir une perspective magique du ciel étoilé.

Randonnées guidées pédestres

À pied ou à bicyclette, laissez nos interprètes vous guider à travers les écosystèmes divers de Kejimikujik, chacun ayant son histoire et son secret à partager.

Club Keji – Adhérez dès aujourd'hui!

Les membres de Club Keji recevront des prix de participation chaque fois qu'ils participent aux activités d'interprétation. Procurez-vous votre passeport gratuit au Centre d'accueil.

Préservation de Keji à l'état sauvage

Les espèces exotiques envahissantes sont des plantes et des animaux qui habitent à l'extérieur de leur habitat naturel et qui menacent la biodiversité et les processus naturels en déplaçant, en remplaçant et en faisant de la concurrence avec les espèces indigènes.



Cornell University

Le brochet maillé (à gauche) et l'achigan à petite bouche (à droite)

Ces espèces frappent à la porte de Kejimikujik et constituent une menace pour plusieurs espèces aquatiques, notamment la truite mouchetée et la couleuvre mince. Parcs Canada élabore de façon proactive des outils et des techniques innovateurs pour empêcher l'entrée des poissons envahissants dans nos écosystèmes et pour protéger l'habitat des eaux douces.

Vous pouvez nous aider!

Signalez toute observation d'espèces envahissantes au Centre d'accueil. Documentez votre observation avec une photo, si possible, et notez l'heure et l'endroit.

Envoyez un courriel à volunteer.keji@pc.gc.ca pour découvrir comment vous pouvez vous impliquer dans les activités pratiques sur le terrain qui aideront à nos efforts de maintenance et de restauration des écosystèmes naturels de Kejimikujik.



Parcs Canada
Oliver Woods

Nerprun bourdaine

Le nerprun bourdaine est une plante envahissante qui représente une menace aux écosystèmes humides et forestiers en raison de sa forte concurrence avec les espèces indigènes et des modifications qu'il apporte à la biodiversité et aux processus forestiers naturels. Le personnel et les bénévoles appliquent des procédures de contrôle et d'éradication à Kejimikujik.



Crabe vert


Le crabe vert européen est reconnu pour être une espèce très envahissante et les efforts de lutte au Bord de mer de Kejimikujik, dans l'estuaire de Little Port Joli, ont réussi à augmenter la biodiversité naturelle et ont aidé au rétablissement des zostères marines. En 2015, les employés de Keji, avec l'appui des bénévoles et des partenaires, débiteront les efforts de restauration dans l'estuaire de St Catherine's River.



Hugh Broders

Syndrome du museau blanc

Les chauves-souris sont des insectivores impressionnants et font partie intégrante d'un écosystème sain. Un champignon envahissant est à la source d'une réduction importante des populations de chauves-souris en provoquant le syndrome du museau blanc et en ayant une incidence sur la survie pendant l'hibernation. Malheureusement, vous apercevrez moins de chauves-souris à Keji cette année, mais vous pouvez nous aider en signalant toute observation à www.batconservation.ca (en anglais seulement).



Parcs Canada

Obtenez votre NOUVEAU Journal du pêcheur

La pêche fait partie des plus anciennes traditions locales et constitue un moyen excellent pour explorer les lacs et les rivières de Kejimikujik. Participez à cette activité de patrimoine en proposant une journée de pêche avec votre famille et vivez le moment du grand frisson quand vous attraperez le «gros poisson».

Cette année, le nouveau *Journal du pêcheur* et une trousse d'informations mise à jour sont compris dans l'achat de votre permis de pêche. Le pêcheur peut ainsi noter ses activités de pêche et faire une identification de ses prises. Ces informations importantes permettront à Parcs Canada une meilleure gestion des populations de poissons.



Sécurité faunique

L'observation des animaux sauvages est l'une des expériences des plus captivantes qu'on puisse vivre à Kejimikujik. Toutefois, il faut être attentif. Chaque animal sauvage que vous rencontrez est potentiellement dangereux s'il se sent coincé ou si vous l'approchez de trop près.

Vous êtes au pays de l'ours noir!

Les humains sont responsables des problèmes créés par l'ours. L'ours noir est intelligent et opportuniste et s'habitue à la recherche de toute nourriture et de tous déchets qui ne sont pas correctement entreposés autour des emplacements de camping. Un ours qui associe les humains à la nourriture peut perdre sa peur naturelle des humains et peut ainsi adopter un comportement imprévisible et agressif.

Il y a malheureusement très peu que l'on puisse faire pour gérer les ours qui sont devenus habitués à notre nourriture. Ces animaux payent souvent de leur propre vie les erreurs commises par les humains.

Soyez vigilant - Si vous voyagez en silence, vous risquez de surprendre un ours! L'ours surpris peut se sentir menacé et peut se défendre et défendre son ourson ou sa nourriture.

Si vous rencontrez un ours : restez calme, reculez lentement, donnez-lui beaucoup d'espace et signalez immédiatement votre observation au personnel de Parcs Canada.

Protection contre les tiques – couvrez votre peau exposée, utilisez un insectifuge et faites une vérification après chaque sortie.

La tique à pattes noires a été signalée à Kejimikujik. Elle peut être porteuse de la bactérie responsable de la maladie de Lyme. La plus petite espèce de la Nouvelle-Écosse, ayant la taille d'une graine de sésame, elle habite la plupart des régions couvertes de végétation.

Protégez-vous

- Couvrez votre peau exposée – portez des chemises à manches longues et des pantalons longs insérés dans les chaussettes.
- Utilisez un insectifuge – vaporisez les pieds, les chevilles et les jambes avec un insectifuge.
- Faites une vérification après chaque sortie – une inspection quotidienne du corps, de vos enfants et de vos animaux domestiques, peut réduire le risque d'infection. Si vous trouvez une tique fixée sur vous, suivez promptement les recommandations pour comment enlever une tique de l'Agence de la santé publique du Canada.

(images – supérieure gauche : tique à pattes noires adulte mâle, supérieure droite : tique à pattes noires adulte femelle, inférieure gauche : tique du chien adulte mâle, inférieure droite : tique du chien adulte femelle)

Les conflits entre les coyotes et les humains arrivent quand les coyotes s'habituent à la présence des humains ou quand ils associent ceux-ci à la nourriture. Les coyotes qui ont accès à de la nourriture humaine peuvent fréquenter nos lieux de rassemblement et s'habituer à notre présence.

En toute sécurité avec les coyotes! Si vous voyez un coyote ou si un coyote s'approche de vous, ne courez pas. Éloignez-vous lentement, faites-vous grand et bruyant.

Si un coyote vous attaque :

- Défendez-vous! Hurliez, lancez des pierres et utilisez tout ce que vous avez sous la main pour vous défendre.
- Urgence médicale : composez le 911.
- Signalez toute observation ou tout incident à Parcs Canada au Centre d'accueil.



Davidly Smith

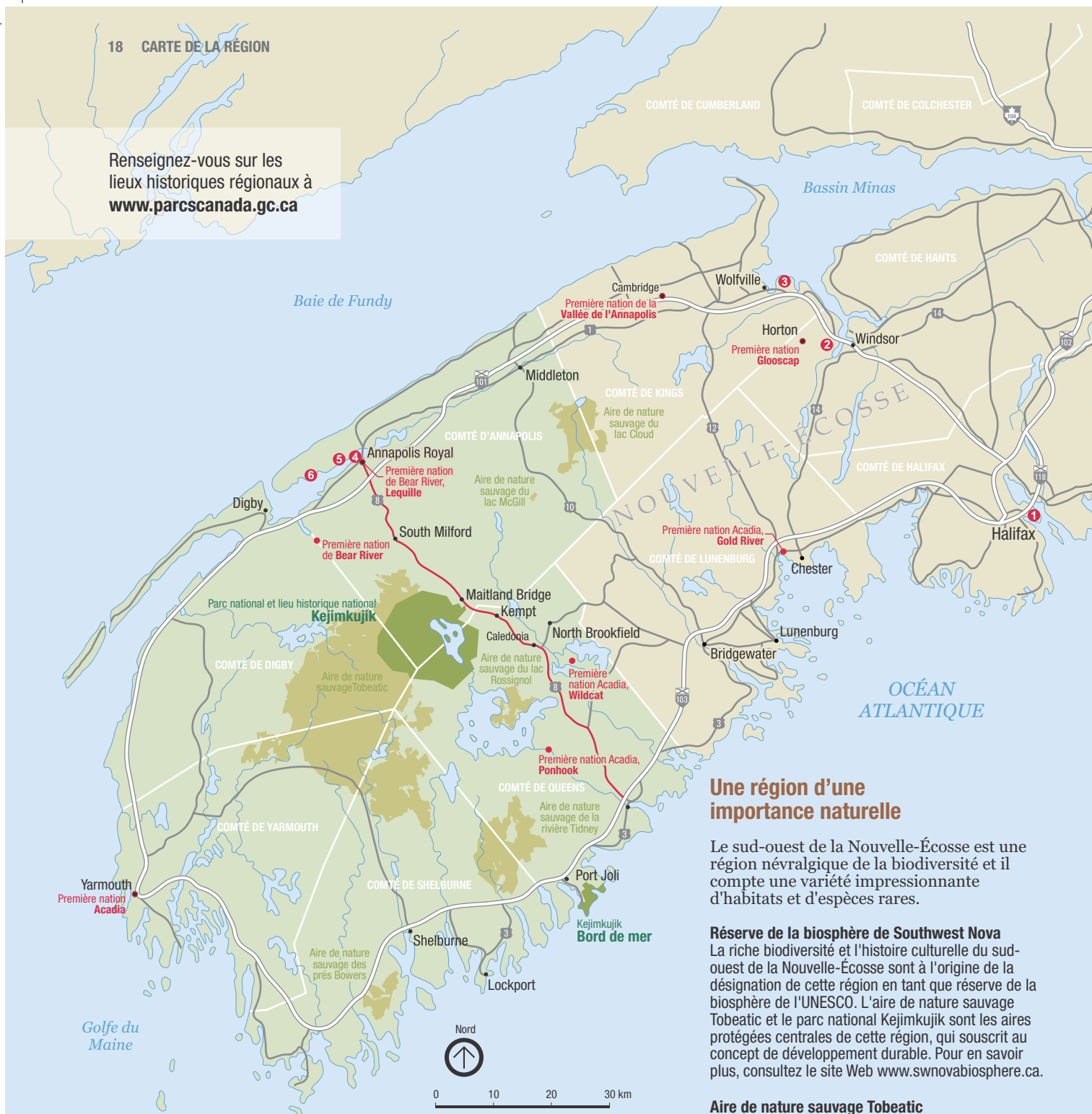


Agence de la santé publique du Canada



Parcs Canada

Renseignez-vous sur les lieux historiques régionaux à www.parcscanada.gc.ca



Une région d'une importance naturelle

Le sud-ouest de la Nouvelle-Écosse est une région névralgique de la biodiversité et il compte une variété impressionnante d'habitats et d'espèces rares.

Réserve de la biosphère de Southwest Nova

La riche biodiversité et l'histoire culturelle du sud-ouest de la Nouvelle-Écosse sont à l'origine de la désignation de cette région en tant que réserve de la biosphère de l'UNESCO. L'aire de nature sauvage Tobeatic et le parc national Kejimikujik sont les aires protégées centrales de cette région, qui souscrit au concept de développement durable. Pour en savoir plus, consultez le site Web www.swnovabiosphere.ca.

Aire de nature sauvage Tobeatic

Procurez-vous le guide *Into the Tobeatic* sur l'Internet afin de planifier vos excursions dans l'aire de nature sauvage Tobeatic. Pour de plus amples renseignements sur les aires de nature sauvage de la province, veuillez communiquer avec la Direction des aires protégées et des milieux humides du ministère de l'Environnement de la Nouvelle-Écosse au (902) 424-2117, ou visitez le www.novascotia.ca/nse/protectedareas

Mersey Tobeatic Research Institute

Le Mersey Tobeatic Research Institute est un regroupement de propriétaires fonciers et de chercheurs qui travaillent à la préservation de la biosphère. L'institut gère une station expérimentale située à Kempf. Pour obtenir plus de renseignements, visitez le site www.merseytobeatic.ca.

Une région d'une importance historique

Kejimikujik est au cœur du sud-ouest de la Nouvelle-Écosse. Cette région est l'un des sept districts traditionnels mi'kmaw appelé *Kespukwitk*, ou « Dernier écoulement ». *Kespukwitk* est riche en culture, en histoire et en beauté naturelle. Explorez-en tous les aspects.

Autres lieux historiques nationaux dans le sud-ouest de la Nouvelle-Écosse

- 1 Citadelle-d'Halifax, Redoute-York, Fort-McNab, Île-Georges, Tour-Prince-de-Galles
- 2 Fort-Edward
- 3 Grand-Pré
- 4 Fort-Anne
- 5 Établissement-Melanson
- 6 Port-Royal

- Réserve de la biosphère de Southwest Nova
- Aire provinciale de nature sauvage
- Parc national

Votre visite au Bord de mer

Kejimkujik Bord de mer vous offre une expérience exaltante. L'océan est omniprésent, avec l'embrun salé qui balaie d'imposants caps de granite, les phoques qui se prélassent à Harbour Rocks, le sable blanc et les eaux turquoise, les arbres nouveaux sous l'air salin et la danse des oiseaux de rivage au-dessus des vagues.



Scott Munn

Deux beaux sentiers sont dotés de panneaux d'interprétation, de télescopes et de bancs.

Le Bord de mer Kejimkujik est une expérience autoguidée. Consultez tous les affichages et renseignements disponibles.

Le sentier Harbour Rocks (5,2 km aller-retour) vous conduit à des plages abritées où vous pouvez voir des îles rocheuses, des phoques et des oiseaux de mer.

Le sentier du cap Port Joli (8,7 km aller-retour) parcours difficile avec surfaces de marche variées, notamment des sections difficiles de galets, un terrain inégal et des surfaces mouillées, contourne un cap qui subit toute la force de l'océan.

Respectez le Bord de mer. Pour assurer une visite sécuritaire et agréable, veuillez garder à l'esprit les consignes suivantes :

- Les vélos sont interdits sur les sentiers du Bord de mer.
- Gardez vos chiens en laisse en tout temps.
- Il est exigé que vous nettoyez les excréments de chiens.
- Restez sur les sentiers désignés et observez la faune d'une bonne distance.
- Ne pénétrez pas dans les secteurs fermés.
- La baignade est déconseillée en raison de l'eau froide et les courants de fond dangereux.
- Les randonneurs doivent être prudents sur les caps rocheux.
- N'approchez pas les phoques sur la plage.



Wesley Pitts / Parcs Canada



Wesley Pitts / Parcs Canada

Comment s'y rendre

- Prévoyez 90 minutes à partir de Kejimikujik.
- Suivez la route 8 jusqu'à Liverpool.
- Roulez 25 km vers l'ouest sur la route 103.
- Sept kilomètres après la sortie 21, tournez à gauche sur le chemin St. Catherines River (attention, le virage à gauche est brusque).
- Roulez 6 km jusqu'à l'entrée du parc.



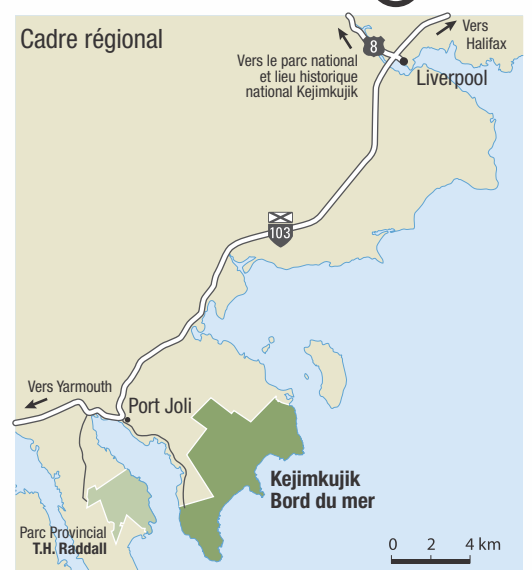
Services et installations

- | | |
|---------------------|----------------|
| Stationnement | Toilettes |
| Abri de pique-nique | Toilette sèche |
| Belvédère | |

- Sentier de randonnée — Sentier de randonnée pédestre à l'état naturel



Cadre régional




Association coopérante Les Amis de Keji

L'association a comme mission d'appuyer le mandat de Parcs Canada consistant à assurer la protection, la préservation et l'interprétation du parc national et lieu historique national Kejimikujik.



Katie Warren / Les Amis de Keji



Jessie Fimbre / Les Amis de Keji

COORDONNÉES

info@friendsofkeji.ns.ca
www.friendsofkeji.ns.ca

Association coopérante Les Amis de Keji

50 Pinetree Crescent
Hammonds Plains (N.-É.)
B3Z 1K4

Joignez-nous sur
Facebook!



HÔTES DU TERRAIN DE CAMPING

Les hôtes du terrain de camping sont des bénévoles chevronnés qui sont capables de répondre à vos questions : quoi faire, où aller, comment trouver de l'aide et toutes autres informations importantes. Venez nous rencontrer à l'emplacement 31.

Tous les jours du 15 mai au 30 octobre.

CONCOURS DE PHOTOGRAPHIES DE KEJI

Soumettez votre image numérique préférée dans notre concours annuel de photos. Plusieurs des images figurant dans ce guide ont été soumises lors de concours précédents. Consultez le site Web des Amis de Keji pour savoir comment vous inscrire et voir toutes les photos soumises. Les photos gagnantes seront affichées sur notre site Web et certaines seront utilisées pour illustrer le guide de l'an prochain!

BOUTIQUE DE CADEAUX BY THE MERSEY

Passez à la boutique quand vous allez au Centre d'accueil. Vous y trouverez des produits de Parcs Canada ainsi que des guides de terrain, des livres pour enfants, des articles-cadeaux et bien plus.

Du 15 mai au 26 juin	de 10h à 15 h
Du 27 juin au 6 sept.	de 9 h 30 à 17 h 30
Du 7 sept. au 12 oct.	de 10 h à 15 h

LA BIBLIOTHÈQUE TENT DWELLERS ET LE MAGASIN TUCK SHOPPE

Ne vous privez plus de votre crème glacée ou de votre barbotine! Situé près des douches. Accès gratuit au Wi-Fi!
Du 26 juin au 7 sept., de 13h à 20h



Peter Cox / Les Amis de Keji

DEVENEZ MEMBRE

En payant les frais d'adhésion annuels, vous recevrez un reçu aux fins d'impôt ainsi que le bulletin trimestriel de l'association. Vous pouvez même demander que vos contributions à Centraide soient versées aux Amis de Keji.

Les bénévoles savent s'amuser!



Wesley Pitts



Eric Le Bel / Parcs Canada



Dale Wilson



AIMEZ-nous sur Facebook
Kejimikujik – Southwest
Nova Volunteer Programs

Les bénévoles de Parcs Canada travaillent en coulisse, apprennent de nouvelles compétences, font une différence et savent s'amuser. Vous pouvez participer de nombreuses façons dans l'action environnementale. Contactez-nous à (902) 298-0486 ou à volunteer.keji@pc.gc.ca