

# Points d'intérêt DU PARC NATIONAL JASPER



**LÉGENDE**

- ? Centre d'information
- ▲ Camping
- 🏠 Auberge
- 🏠 Station du parc
- ❄️ Glacier
- Pic de montagne

**DISTANCES**

Du lotissement urbain de Jasper à...

	MI	KM
BANFF	178	281
CALGARY	256	404
EDMONTON	234	370
HINTON	50	79
LAKE LOUISE	143	226
MONT ROBSON	57	88
PRINCE GEORGE	230	363
PRINCE RUPERT	697	1101
VANCOUVER		
...PAR LE COL ROGERS	680	1074
...PAR LA ROUTE COQUIHALLA	523	805
...PAR LA TRANSCANADIENNE	540	853

**PARC DE NATURE SAUVAGE WILLMORE**

**PARC PROVINCIAL DU MONT-ROBSON**

**PARC NATIONAL JASPER**

**PARC PROVINCIAL HAMBER**

**PARC NATIONAL BANFF**

**La route 93A** (à 7 km de Jasper)  
Elle permet de se rendre de Jasper aux chutes Athabasca par l'ancienne route. Plusieurs aires de pique-nique bordent la route, quelques-uns aux noms pittoresques comme la Cache-des-Frères-Otto et le Confluent des Eaux. La route du Mont-Edith Cavell commence au km 2,5. Le camping Wabasso se trouve au km 4,5 et le chemin coupe-feu du Lac-Moab, au km 10.

**Le mont Edith Cavell** (à 29 km de Jasper)  
Edith Cavell est une héroïne de la Première Guerre. Une route en lacets (interdite aux véhicules de plus de 7 m) grimpe sur 14,5 km jusqu'à une aire de pique-nique située sous la spectaculaire face nord du mont. Excellents points de vue sur le glacier Angel et sentier auto-guidé. Comme il s'agit d'un endroit achalandé qui compte peu de places de stationnement, essayez de vous y rendre avant 10 h ou après 15 h. Route ouverte du 25 juin au 15 octobre (selon l'enneigement).

**Les chutes Athabasca** (à 30 km de Jasper)  
La rivière Athabasca se jette dans une gorge dont les parois rocheuses contiennent beaucoup de quartz. Les chutes tonitrueuses peuvent être observées depuis un pont et plusieurs plates-formes. Tables à pique-nique. Embranchement de la route 93A.

**Le Centre du Champ-de-Glace** (à 103 km de Jasper)  
C'est le clou de la promenade des Glaciers! Une route conduit à un sentier d'interprétation qui mène au front du glacier Athabasca. Pour votre propre sécurité, ne marchez pas sur le glacier sans équipement approprié et un guide d'expérience. Le Centre du Champ-de-Glace offre tous les services sous un même toit, de même que des vues impressionnantes des glaciers et sommets environnants. Parcs Canada y a un service d'accueil et une étonnante exposition d'interprétation. Au nombre des services commerciaux : promenades en « Explorateur de glacier » sur le glacier Athabasca, hôtel, cafétéria et boutique de cadeaux. Ouvert de mai à octobre.

**Les sources thermales Miette** (à 61 km de Jasper)  
Une route en lacets remonte la vallée de la Fiddle jusqu'aux sources thermales les plus chaudes des Rocheuses canadiennes. En chemin, arrêtez au sentier d'interprétation Pocahontas, sur la route Miette, en bordure de la route 16, pour y apprendre l'histoire de l'exploitation houillère dans la région. Le camping Pocahontas se trouve à 3 km plus haut. Un peu plus loin sur la route, un belvédère permet d'admirer l'impressionnant chaînon Ashlar, composé de roche calcaire. Aux sources mêmes, vous pouvez profiter des installations suivantes de Parcs Canada : piscines d'eaux thermales, piscine d'eau fraîche, casse-croûte, sentier d'interprétation, aire de pique-nique et randonnées spectaculaires d'une journée. Motel exploité par un particulier. Route et installations ouvertes de la mi-mai à la mi-octobre.

**Le canyon Maligne** (à 11,5 km de Jasper)  
La rivière Maligne plonge de 23 m dans une profonde gorge de roche calcaire. Un sentier auto-guidé et six passerelles offrent des vues spectaculaires du canyon. Salon de thé (exploité par un particulier) adjacent au stationnement.

**Le lac Medicine** (à 27 km de Jasper)  
Un lac assez bizarre : il est alimenté par la rivière Maligne, mais il n'y a pas de décharge en surface. L'eau passe sous terre sur plusieurs kilomètres et refait surface au canyon Maligne et au lac Beauvert. Vous trouverez l'explication de ce phénomène sur une plaque d'interprétation située au premier belvédère en remontant la vallée de la Maligne.

**Le lac Maligne** (à 48 km de Jasper)  
C'est le lac le plus important du parc, par sa longueur (22 km) et sa profondeur (97 m). Renommé pour sa beauté et la pêche qu'on peut y faire, il offre aussi de nombreuses possibilités de randonnées pédestres exceptionnelles. Un concessionnaire offre des croisières sur le lac, de même qu'un service de location de canots, des excursions de pêche et un restaurant. Fréquentation diurne seulement. Aucune installation d'hébergement ni de camping.

**Les chutes Sunwapta** (à 55 km de Jasper)  
Une courte route d'accès située à côté du motel conduit au stationnement. Les chutes se jettent dans une gorge de roche calcaire semblable à celle du canyon Maligne. Motel et restaurant ouverts de mai à octobre.

**Pour devenir un conducteur pro-faune**

Les routes du parc traversent d'importants corridors de déplacement de la faune. Vous pouvez prévenir la mort d'un animal sauvage sur la route en devenant un conducteur pro-faune.

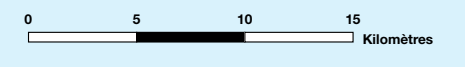
Restez vigilant et scrutez la route devant vous. Demeurez à l'affût de paires d'yeux qui luisent dans l'obscurité. Quand vous voyez un animal, **soyez sur vos gardes**. Il pourrait y en avoir d'autres. Respectez les limites de vitesse. Elles indiquent les zones où les animaux traversent souvent la route. **Soyez particulièrement prudent à l'aube et au crépuscule.**

**Drive as if their lives depend on it.**

**Gardez toujours vos distances**

Les animaux sauvages peuvent être dangereux si l'on s'en approche de trop près. Tenez-vous en loin et ne les attirez pas; utilisez des jumelles ou un téléobjectif pour les observer. Demeurez à au moins :

- 100 mètres (la longueur de dix autobus en file) des OURS, des COUGARS et des LOUPS
- 30 mètres (la longueur de trois autobus en file) des WAPITIS, des CERFS, des MOUFLONS, des CHÈVRES et des ORIGNAUX

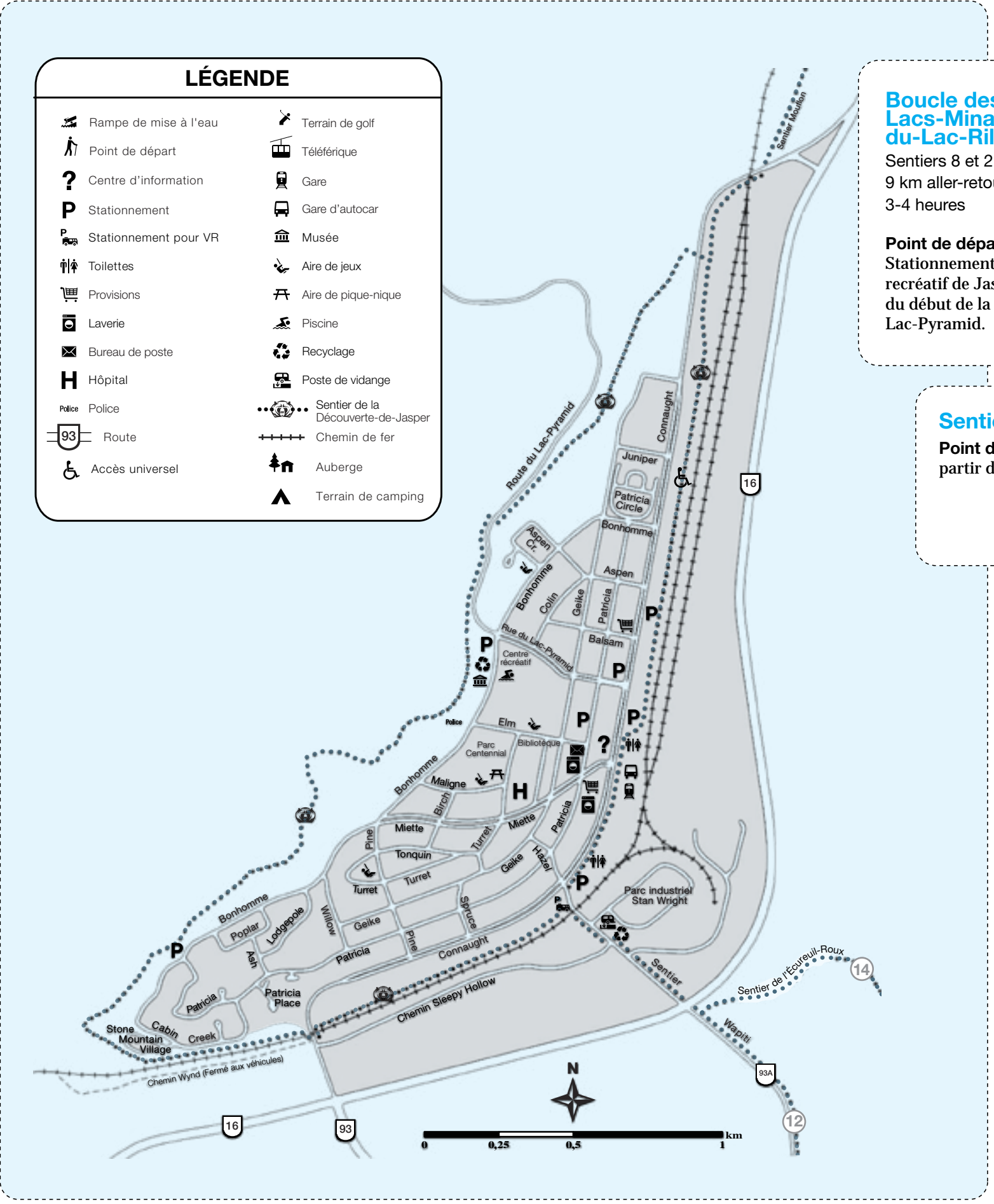




# PARC NATIONAL JASPER

## Sentiers à proximité de la ville

LÉGENDE			
	Rampe de mise à l'eau		Terrain de golf
	Point de départ		Téléférique
	Centre d'information		Gare
	Stationnement		Gare d'autocar
	Stationnement pour VR		Musée
	Toilettes		Aire de jeux
	Provisions		Aire de pique-nique
	Laverie		Piscine
	Bureau de poste		Recyclage
	Hôpital		Poste de vidange
	Police		Sentier de la Découverte-de-Jasper
	Route		Chemin de fer
	Accès universel		Auberge
			Terrain de camping



**Boucle du Ruisseau-Cottonwood et du Lac-Pyramid**  
 Sentiers 2 et 2a • 3,8 km aller-retour  
 1-2 heures ou Sentiers 2 et 2b  
 15 km aller-retour • 5-7 heures

**Point de départ :** Stationnement du centre récréatif de Jasper, stationnement du marécage Cottonwood (2 km plus loin), écuries Pyramid (3,5 km plus loin) ou lac Pyramid (au bout de la route).

**Circuit du Lac-Patricia**  
 Sentiers 6 et 6c • 4,6 km aller-retour  
 2-3 heures

**Point de départ :** Stationnement des écuries, à 3,5 km du début de la route du Lac-Pyramid ou sentier 2 à partir de la ville.

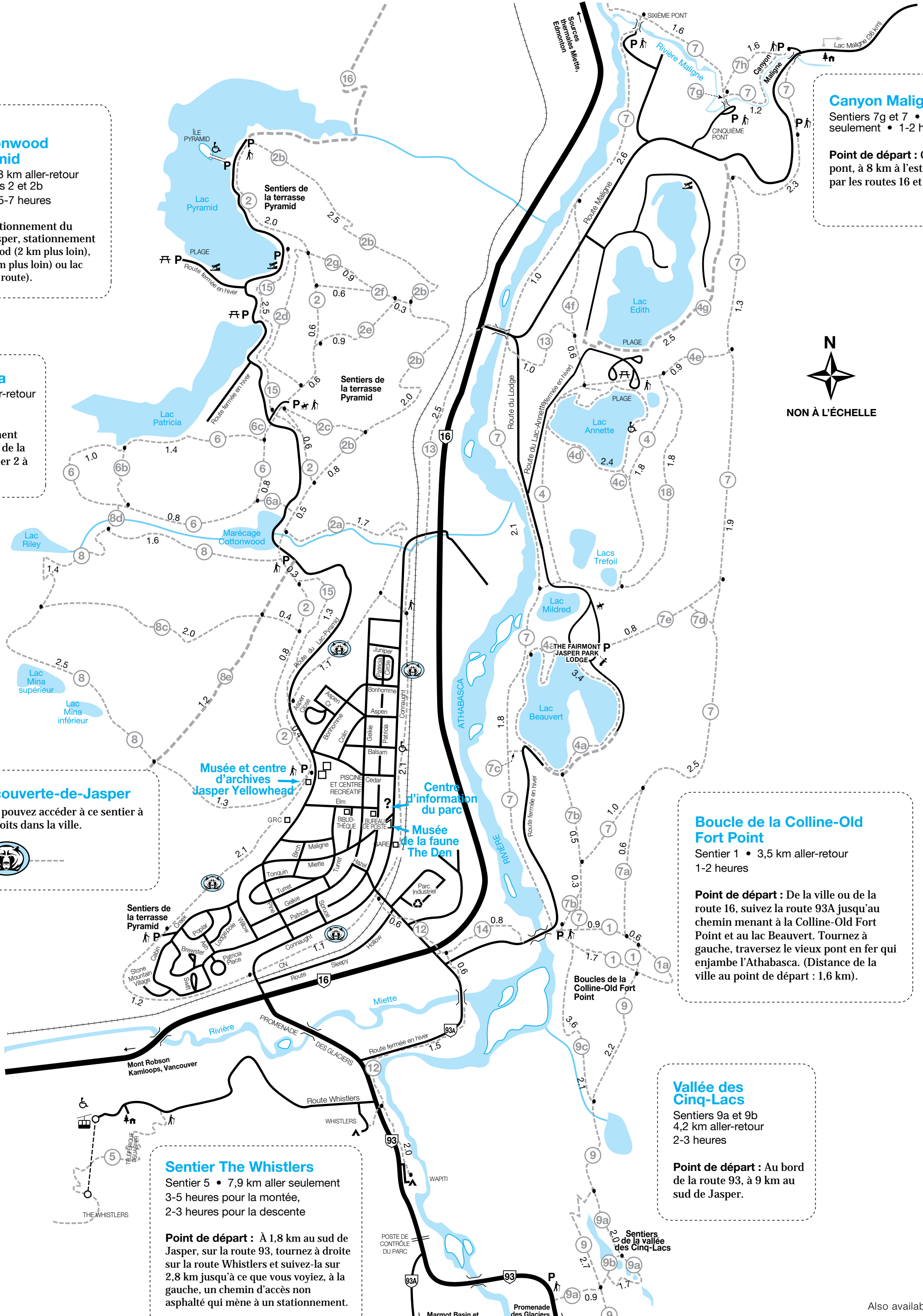
**Boucle des Lacs-Mina-et-du-Lac-Riley**  
 Sentiers 8 et 2  
 9 km aller-retour  
 3-4 heures

**Point de départ :** Stationnement du centre récréatif de Jasper, près du début de la route du Lac-Pyramid.

**Sentier de la Découverte-de-Jasper**  
**Point de départ :** Vous pouvez accéder à ce sentier à partir de plusieurs endroits dans la ville.

**Sentier The Whistlers**  
 Sentier 5 • 7,9 km aller seulement  
 3-5 heures pour la montée,  
 2-3 heures pour la descente

**Point de départ :** À 1,8 km au sud de Jasper, sur la route 93, tournez à droite sur la route Whistlers et suivez-la sur 2,8 km jusqu'à ce que vous voyiez, à la gauche, un chemin d'accès non asphalté qui mène à un stationnement.



**Canyon Maligne**  
 Sentiers 7g et 7 • 2,1 km aller seulement • 1-2 heures

**Point de départ :** Cinquième pont, à 8 km à l'est de Jasper, par les routes 16 et Maligne.

**Boucle de la Colline-Old Fort Point**  
 Sentier 1 • 3,5 km aller-retour  
 1-2 heures

**Point de départ :** De la ville ou de la route 16, suivez la route 93A jusqu'au chemin menant à la Colline-Old Fort Point et au lac Beauvert. Tournez à gauche, traversez le vieux pont en fer qui enjambe l'Athabasca. (Distance de la ville au point de départ : 1,6 km).

**Vallée des Cinq-Lacs**  
 Sentiers 9a et 9b  
 4,2 km aller-retour  
 2-3 heures

**Point de départ :** Au bord de la route 93, à 9 km au sud de Jasper.

