



Parcs Canada

L'hiver, une saison en or... blanc

Bienvenue dans le parc national Jasper. Que vous soyez à la recherche d'une aventure en famille ou d'une escapade relaxante, le meilleur moyen de découvrir cette région montagneuse vierge consiste à explorer à pied. Lacey vos chaussures, fartez vos skis, enfilez une paire de raquettes et profitez de nos nombreuses possibilités d'excursions hivernales.



Renseignements sur le damage des pistes

Les pistes de ski de fond sont damées régulièrement selon un ordre de priorité.

PISTES DAMÉES EN PRIORITÉ :
camping Whistlers, Whirlpool et lac Leach, chemin coupe-feu Pyramid

PISTES DAMÉES EN SECOND LIEU :
Pipeline, chemin Geraldine, camping Wabasso, lacs Summit et route Cavell

Pour consulter les rapports sur l'état des sentiers ou y faire ajouter de nouveaux renseignements, appelez le Centre d'information au 780-852-6176 ou rendez-vous au www.pc.gc.ca/sentiersjasper.

À propos des chiens...

Les chiens sont autorisés sur un certain nombre de pistes damées du parc. Cependant, pour permettre aux pistes fraîchement damées de se raffermir, nous vous demandons de ne pas y amener votre chien. Par égard pour les autres, ramassez les excréments de votre animal de compagnie.

Raquette, randonnée et autres plaisirs de l'hiver

La plupart des sentiers de randonnée et des pistes de raquette qui sont décrits dans le présent guide suivent les sentiers de randonnée estivale. En règle générale, lorsque la neige est fraîche, les conditions sont mieux adaptées à la raquette. Si la neige est vieille et bien tassée, elle convient davantage à la randonnée. N'oubliez pas : il faut s'abstenir de marcher ou de faire de la raquette sur les pistes de ski damées.

10 CHEMIN COUPE-FEU DU MONT-SIGNAL (CARTE D)

9 km aller seulement; raquette

Les conditions d'enneigement sont généralement meilleures en altitude. Au cours de cette ascension graduelle sur l'épaule du mont Signal, vous serpenterez à travers une forêt de pins à couvert ouvert. Si vous avez vraiment beaucoup d'énergie, poursuivez votre route jusqu'à la zone alpine!

12 CAMPING WAPITI (CARTE D)

Distances et reliefs variables; randonnée

Faites une belle promenade au bord de l'Athabasca en famille ou avec le chien! La neige est compactée spécialement pour la randonnée d'hiver. Fido pourra donc affiner ses techniques de déplacement hivernal.

11 TERRASSE PYRAMID (CARTE D)

Distances et reliefs variables; raquette

Depuis les écuries Pyramid Riding Stables, progressez vers l'extrémité de la terrasse sur le réseau du sentier n° 2. Les vues sur la vallée et la ville sont saisissantes. Profitez des pistes multiples pour faire de nouvelles combinaisons.

13 SENTIER N° 7 (CARTE D)

Distances et reliefs variables; randonnée

Depuis le point de départ du sentier de la Colline-Old Fort Point, ce sentier plat suit l'Athabasca pour déboucher au Jasper Park Lodge. Vous sentez ambitieux? Apportez vos patins pour glisser sur la surface gelée du lac Mildred. Payez-vous un chocolat chaud au casse-croûte.

Répertoire

URGENCES

Faites le 911

Les téléphones cellulaires ne sont pas toujours fiables. 780-852-3100 (satellite)

CENTRE D'INFORMATION DE JASPER

Heures d'ouverture l'hiver :

Du lundi au jeudi, de 10 h à 16 h
Le vendredi et le samedi, de 9 h à 17 h
Fermé pendant l'heure du déjeuner
780-852-6176 • Situé au 500 Connaught Drive

RENSEIGNEMENTS GÉNÉRAUX

Prévisions météorologiques : 780-852-3185

État des routes : 780-852-3311

www.ama.ab.ca/road-reports/highways (en anglais seulement)

Site Web de Parcs Canada : www.pc.gc.ca/jasper

Rapport sur l'état des sentiers du parc :

www.pc.gc.ca/sentiersjasper

TOURISM JASPER

Heures d'ouverture : 9 h à 17 h

780-852-3858 • www.jasper.travel (en anglais seulement)

CARTES ET GUIDES

Amis du parc national Jasper : 780-852-4767

www.friendsofjasper.com (en anglais seulement)

Situé au 500 Connaught Drive

Also available in English
IMPRIMÉ EN 01-2012
IMPRIMÉ SUR DU PAPIER RECYCLÉ

PISTES FACILES

1 CAMPING WHISTLERS (CARTE A) PISTE DAMÉE EN PRIORITÉ

Boucle de 4,5 km; style classique ou pas de patinage

Cette piste est idéale pour les débutants et les familles ou pour ceux qui cherchent à se mettre en forme. Faites une halte à l'un des foyers aménagés dans les prés Marmot pour une grillade de saucisses ou des chants autour du feu!

La piste de ski est éclairée du jeudi au samedi jusqu'à 21 h.



2 PISTE DU PIPELINE (CARTE D) PISTE DAMÉE EN SECOND LIEU

5,5 km aller seulement; style classique

Cette piste est parcourue de montées et de descentes en pente douce. Il fait souvent quelques degrés de moins dans ce secteur.

3 CAMPING WABASSO (CARTE D) PISTE DAMÉE EN SECOND LIEU

Boucle extérieure : 3,6 km
Boucles intérieures (de l'ouest à l'est)
A : 0,7 km B : 0,6 km C : 0,7 km D : 0,8 km
Style classique ou pas de patinage

Ce secteur, qui jouit de la faveur des familles et des promeneurs de chiens, offre tout un éventail de possibilités aux skieurs. Le terrain est peu accidenté, et le tronçon qui longe l'Athabasca est magnifique.

7 LACS SUMMIT (CARTE D) PISTE DAMÉE EN SECOND LIEU

4,8 km aller seulement; style classique

Serpentez le long du ruisseau Beaver à travers une forêt de pins odorante. Cette ancienne route à faible dénivellation passe par le lac Beaver et se rend aux lacs Summit.

PISTES MODÉRÉES

4 PISTE WHIRLPOOL (CARTE B) PISTE DAMÉE EN PRIORITÉ

9 km aller seulement; style classique ou pas de patinage (FACILE-MODÉRÉE)

Depuis le terrain de stationnement, empruntez cette piste de faible dénivellation sur 2,2 km et gardez la droite à l'intersection. La progression demeure facile jusqu'à une distance de 5,8 km, après quoi le terrain commence à onduler. Les conditions d'enneigement tendent alors à s'améliorer, à mesure que vous grimpez vers le lac Moab.

5 PISTE DU LAC-LEACH (CARTE B) PISTE DAMÉE EN PRIORITÉ

10,5 km aller seulement; style classique ou pas de patinage

Également appelée *côté ensoleillé*, cette piste débouche sur le magnifique lac Leach. Près des chutes Athabasca, vous serez récompensé de vos efforts par des vues spectaculaires sur les monts Hardisty et Kerkeslin.



PISTES DIFFICILES

6 CHEMIN GERALDINE (CARTE B) PISTE DAMÉE EN SECOND LIEU

5,9 km aller seulement; style classique ou pas de patinage

Ce chemin sinueux ressemble à des montagnes russes. La montée vous mettra sûrement en nage, mais n'oubliez pas d'apporter une épaisseur de plus pour la descente exaltante vers le mont Kerkeslin.

8 CHEMIN COUPE-FEU PYRAMID (CARTE C) PISTE DAMÉE EN PRIORITÉ

15 km aller-retour; style classique ou pas de patinage

En longeant l'épaule du mont Pyramid, vous voudrez peut-être vous arrêter à l'une des haltes recommandées pour reprendre votre souffle. Mais ce sera sans doute peine perdue – la beauté saisissante des paysages vous le coupera à nouveau!



9 ROUTE CAVELL (CARTE D) PISTE DAMÉE EN SECOND LIEU

11,6 km (jusqu'à l'auberge Edith Cavell)
Style classique ou pas de patinage

Êtes-vous prêt pour une séance de conditionnement physique? Cette route sinueuse vous fait grimper le long de la vallée de la rivière Astoria. Les points de vue vous donnent l'impression d'être au sommet du monde! Prenez contact avec le Centre d'information pour les dates d'ouvertures.

RENSEIGNEMENTS SUR LES SENTIERS ET LES PISTES



Même s'il peut neiger à tout moment de l'année, la période optimale pour le ski et la raquette s'étend de la mi-décembre au début d'avril. Les sentiers aménagés à faible altitude sont parfois accessibles pour la randonnée pédestre à longueur d'année.

Rapport sur l'état des sentiers

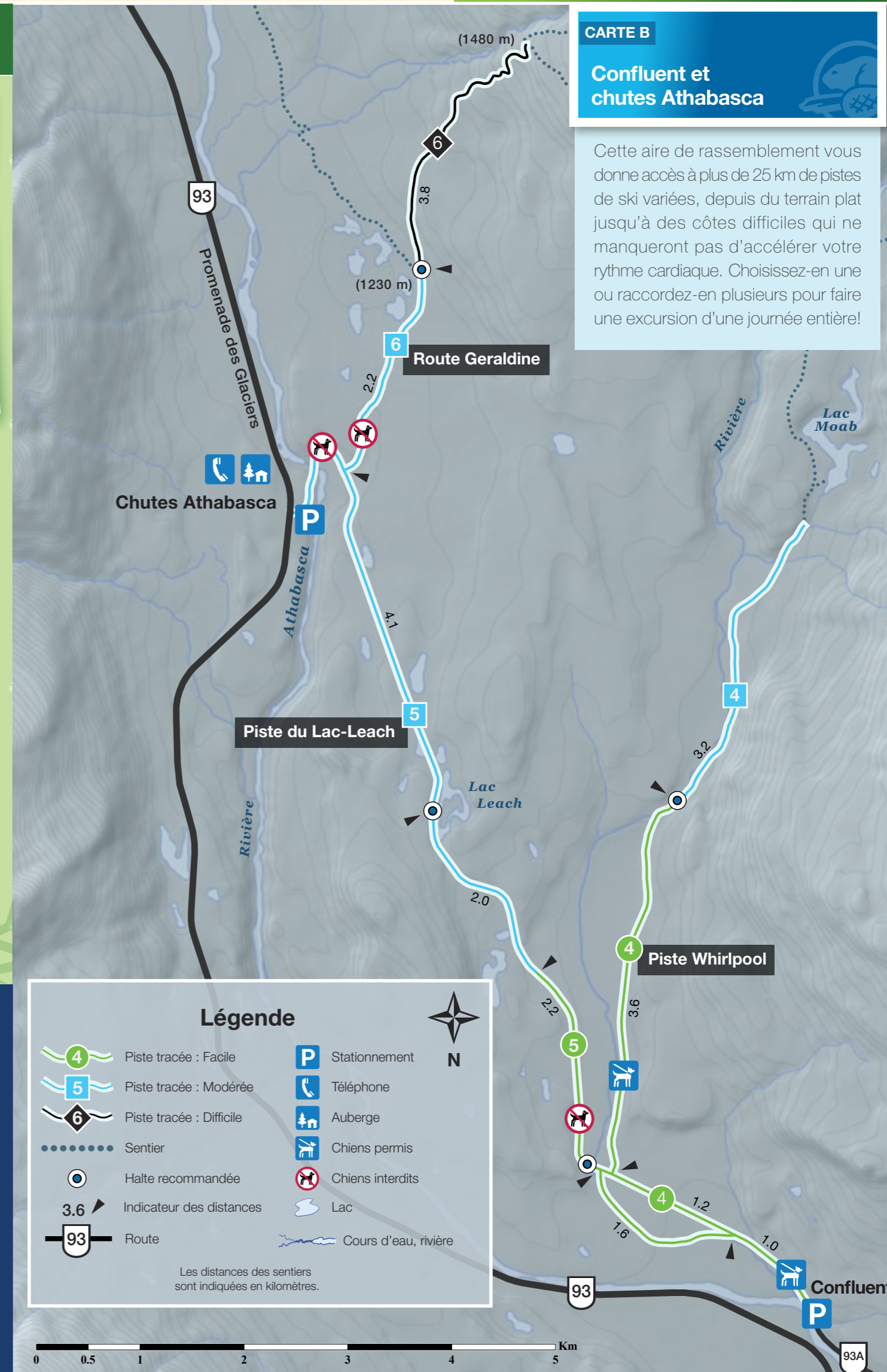
Obtenez des renseignements à jour sur l'état des sentiers en consultant le site www.pc.gc.ca/sentiersjasper ou en passant au Centre d'information. Les rapports sont actualisés dès que les conditions changent, et ils sont assortis d'une cote et de renseignements sur le damage.

Étiquette

- Respectez les avis de fermeture ainsi que les restrictions concernant les chiens.
- Évitez de marcher ou de faire de la raquette sur les pistes de ski damées.
- Cédez le passage aux skieurs qui descendent.
- Gardez la droite lorsque vous croisez des skieurs.
- Rangez-vous à l'écart de la piste lorsque vous vous arrêtez.
- Pour doubler quelqu'un, criez « La piste, s'il vous plaît » et passez du côté gauche.
- Remportez tous vos déchets.

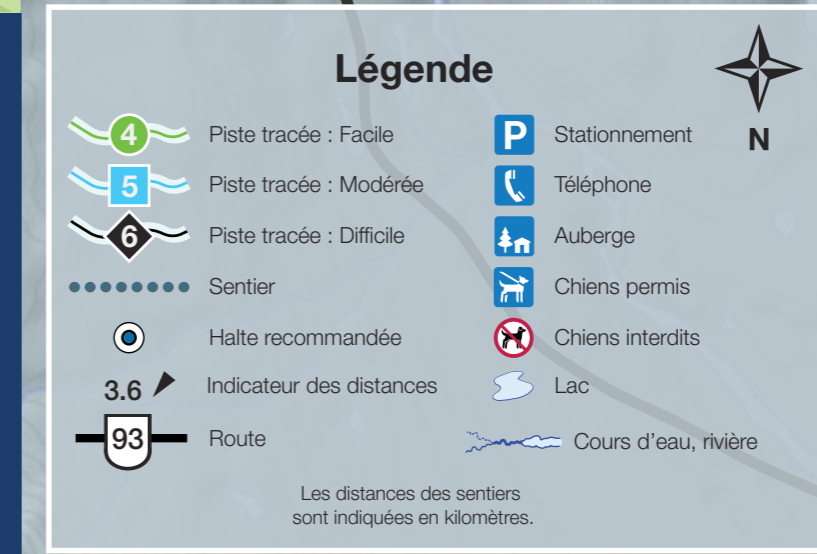
La faune en hiver

L'hiver nous donne un autre aperçu de la faune : les empreintes laissées par les animaux révèlent le récit de leurs déplacements. Apprenez à identifier quelques empreintes et découvrez dans l'habitat de quel animal vous trouvez. Pour les animaux sauvages, la survie est une lutte de tous les instants en hiver. Vous pouvez toutefois leur faciliter la vie en leur donnant beaucoup d'espace.



CARTE B
Confluent et chutes Athabasca

Cette aire de rassemblement vous donne accès à plus de 25 km de pistes de ski variées, depuis du terrain plat jusqu'à des côtes difficiles qui ne manqueront pas d'accélérer votre rythme cardiaque. Choisissez-en une ou raccordez-en plusieurs pour faire une excursion d'une journée entière!



Planification

- Passez au Centre d'information de Jasper.
- Lisez bien la description de l'excursion choisie avant de partir.
- Choisissez un itinéraire qui convient à votre groupe.
- Consultez les bulletins météorologiques et les rapports sur l'état des sentiers.
- Ne partez jamais en excursion seul.
- Communiquez votre itinéraire à quelqu'un, dites-lui quand vous serez de retour et quel numéro composer si vous tardez à rentrer (voir le répertoire).
- Préparez-vous à affronter des changements de conditions météorologiques soudains.
- Il n'y a pas de patrouille sur les sentiers – vous y circulez à vos risques et périls.

Articles à emporter

- Guide et carte des sentiers
- Bouteille d'eau, thermos et aliments à haute valeur énergétique
- Écran solaire et lunettes de soleil
- Trousse de premiers soins
- Lampe frontale ou lampe de poche
- Vêtements de rechange
- Allumettes à l'épreuve de l'eau ou briquet
- Fart, liège et grattoir
- Appareil photo et jumelles

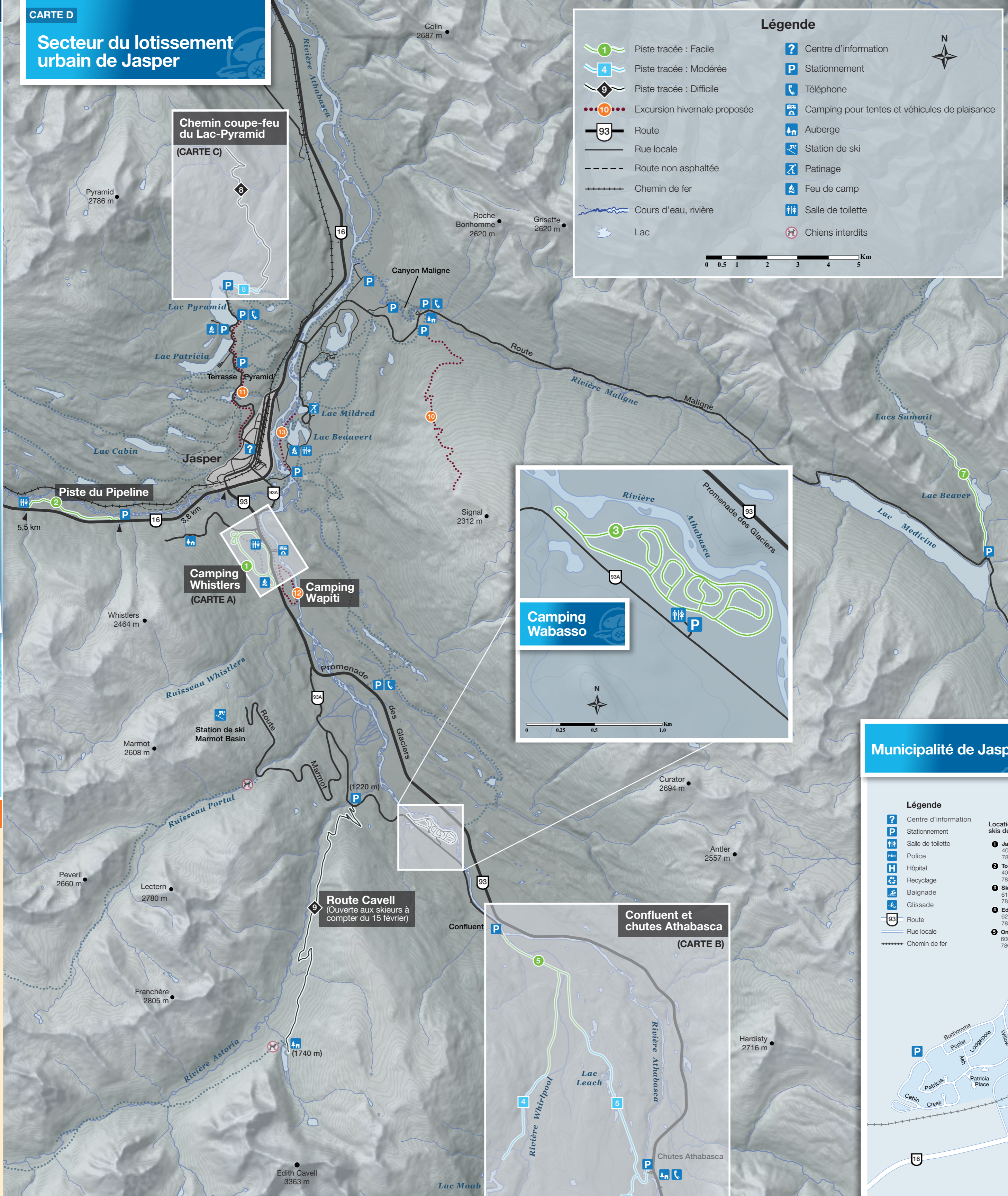


Avalanches

Si vous vous aventurez au-delà des pistes décrites dans le présent guide, il se peut que vous aboutissiez en terrain avalancheux. Pour en savoir davantage sur l'excursion que vous envisagez, prenez contact avec le Centre d'information de Jasper, consultez l'Échelle d'exposition en terrain avalancheux (www.avalanche.ca) (en anglais seulement) et lisez le bulletin d'avalanche quotidien du parc national Jasper (www.pc.gc.ca/avalanche).



CARTE D
Secteur du lotissement urbain de Jasper



Légende

Piste tracée : Facile	Centre d'information
Piste tracée : Modérée	Stationnement
Piste tracée : Difficile	Téléphone
Excursion hivernale proposée	Camping pour tentes et véhicules de plaisance
Route	Auberge
Rue locale	Station de ski
Route non asphaltée	Patinage
Chemin de fer	Feu de camp
Cours d'eau, rivière	Salle de toilette
Lac	Chiens interdits

0 0.5 1 2 3 4 5 Km

Suggestions d'itinéraires

Vous voulez faire un peu de raquette pendant l'heure du midi? Les enfants sont turbulents après avoir été trop longtemps enfermés à l'intérieur? Voici un programme d'activités hivernales amusantes, classées selon le nombre d'heures nécessaires :

Activités d'une heure

Faites un tour de patinage au lac Mildred avec les enfants – le Jasper Park Lodge y organise un feu de camp et y tient un petit casse-croûte.

Près de la ville, le camping Whistlers abrite d'excellentes pistes pour les skieurs novices qui veulent pratiquer leur style classique ou leur pas de patinage.

Les pentes douces du parc Centennial deviennent une excellente glissoire pour les petits comme pour les adolescents.

Trois heures de plaisir

Allez respirer un peu d'air frais sur la terrasse Pyramid – louez des raquettes en ville ou explorez à pied.

Vous avez un ami à fourrure? Rendez-vous au camping Wabasso, où les chiens sont les bienvenus. Il s'agit d'un excellent secteur pour le ski de style classique.

Vous cherchez une bonne séance de cardio? Optez pour une aventure de ski sur le chemin coupe-feu Pyramid, où vous ferez d'impressionnants gains d'altitude.

Caribou



Le caribou des bois a été déclaré espèce en péril au Canada. Pour appuyer les efforts de conservation en cours, le meilleur choix consiste à éviter l'habitat du caribou en hiver, car les pistes tracées par vos skis et vos raquettes pourraient permettre aux loups de gagner ces secteurs relativement inaccessibles. Pour en savoir davantage sur l'excursion que vous envisagez, prenez contact avec le Centre d'information de Jasper au **780-852-6176**, ou consultez le site web www.pc.gc.ca/caribou

Municipalité de Jasper

Légende

Centre d'information	<p>Location d'équipement de skis de fond</p> <ol style="list-style-type: none"> Jasper Source For Sports 406, rue Patricia 780-852-3654 Totem Ski Shop 408, boul. Connaught 780-852-3078 Skis Please 618, boul. Connaught 780-851-7238 Edge Control 626, boul. Connaught 780-852-4945 On-Line Sport & Tackle 600, rue Patricia 780-852-3630
Stationnement	
Salle de toilette	
Police	
Hôpital	
Recyclage	
Baignade	
Glissade	
Route	
Rue locale	
Chemin de fer	

0 0.25 0.5 1 Km