




2016 - 2017

PARC NATIONAL JASPER
Guide des
**activités
hivernales**



Also available in English

 Prés Marmot



Parcs
Canada

Parks
Canada

Canada

BIENVENUE



Champ de glace Columbia

L'hiver se prête merveilleusement bien à un séjour dans le parc national Jasper. Depuis nos pics enneigés jusqu'à nos forêts légèrement saupoudrées de blanc, le royaume du Bonhomme Hiver vous convie à l'aventure.

Que vous aimiez la raquette, le ski, le patinage, le vélo ou la marche, les possibilités d'activités hivernales sont illimitées. Vivez une expérience hivernale encore plus exceptionnelle en sortant au grand air en soirée pour admirer la deuxième réserve de ciel étoilé en superficie de la planète. La plupart des nuits, il vous suffira de lever les yeux pour voir des milliards d'étoiles danser au-dessus de votre tête (et, avec un peu de chance, des aurores boréales)!

L'année 2017 marque le 150e anniversaire du Canada, et nous comptons célébrer à fond! L'entrée dans le parc sera gratuite pendant toute l'année, et nous vous invitons, vous et votre famille, à nous rendre visite le plus souvent possible.

À l'intérieur

Lotissement urbain de Jasper	3
Activités hivernales	4
Carte des attractions hivernales	6
Carte des sentiers	9
Raquette	10
Marche, vélo et patinage	11
Ski de fond	12
Ski alpin et ski de randonnée	14
Interprétation et activités spéciales	15
La vallée de la Maligne et les caribous	16
Camping d'hiver	18
Carte de la promenade des Glaciers	20
La faune en hiver	22
Sécurité routière	23

Annuaire

CENTRE D'INFORMATION DE JASPER DE PARCS CANADA
500 Connaught Drive
780-852-6176 • pc.gc.ca/jasper
pc.gc.ca/hiver-jasper

HEURES D'OUVERTURE HIVERNALES : DU 1^{ER} NOVEMBRE AU 18 MAI
Tous les jours de 9 h à 17 h
FERMÉ le jour de Noël, le lendemain de Noël et le jour de l'An

MÉDIAS SOCIAUX



PNJasper

RAPPORT SUR L'ÉTAT DES SENTIERS DU PARC : pc.gc.ca/sentiers-jasper

TOURISM JASPER
780-852-6236 • jasper.travel
(en anglais seulement)

AMIS DU PARC NATIONAL JASPER
Cartes et guides de poche :
780-852-4341 • friendsofjasper.com
(en anglais seulement)

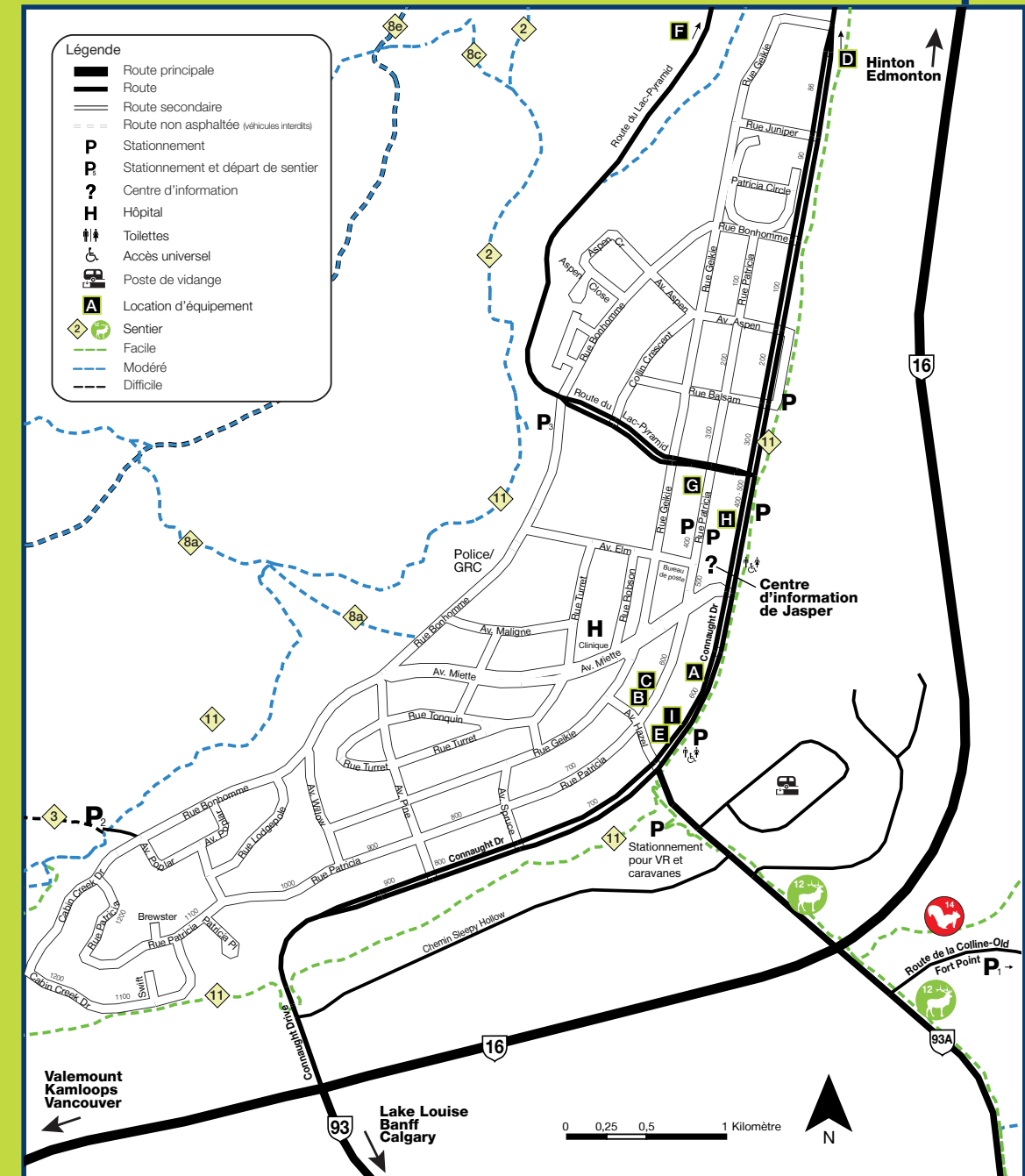
RÉSERVATIONS
Par téléphone : 1-877-737-3783
En ligne : reservation.pc.gc.ca

GÉNÉRALITÉS
Météo : 780-852-3185
meteo.gc.ca

État des routes : Composez le 511
alberta511.ca (en anglais seulement)

URGENCES
Composez le 911
Les téléphones cellulaires ne sont pas toujours fiables.
780-852-3100 (satellite)

Lotissement urbain de Jasper



Location d'équipement

	Skis alpins	Planches à neige	Crampons à glace	Raquettes	Skis de fond	Vélos d'hiver	Patins	Skis de randonnée	Planches à neige divisibles
A EDGE CONTROL 626 Connaught Dr. 780-852-4945	✓	✓	✓	✓	✓		✓		
B FREEWHEEL CYCLE 618, rue Patricia 780-852-3898	✓	✓				✓		✓	
C GRAVITY GEAR 618, rue Patricia 780-852-3155				✓				✓	
D JASPER PARK LODGE 1 Old Lodge Rd. 780-852-3301			✓	✓	✓	✓			
E PURE OUTDOOR 632 Connaught Dr. 780-852-4717	✓	✓	✓	✓	✓		✓		
F PYRAMID LAKE RESORT Route du Lac-Pyramid 1-888-852-7737				✓		✓	✓		
G SOURCE FOR SPORTS 406, rue Patricia 780-852-3654	✓	✓	✓	✓	✓	✓	✓		
H TOTEM SKI SHOP 408 Connaught Dr. 780-852-3078	✓	✓	✓	✓	✓				
I VICIOUS CYCLE 630 Connaught Dr. 780-852-1111		✓				✓		✓	

Des activités hivernales à deux pas d'ici!



Parcourez la promenade des Glaciers

Faites du ski jusqu'au lac Leach

Parcourez la piste du lac Leach (S), page 12). Admirez les vues saisissantes sur le mont Kerkeslin tout en glissant sur du terrain légèrement ondulant.

Marchez jusqu'aux chutes Sunwapta inférieures

Savourez une promenade tranquille à pied ou en raquettes jusqu'aux chutes Sunwapta inférieures (K), page 10). Observez les formations de glace spectaculaires tout en longeant la rivière, un aller-retour de 2,6 km.

Faites de la raquette près d'un glacier

Enfilez plusieurs épaisseurs de vêtements et découvrez de près le magnifique glacier Athabasca en parcourant en raquettes le parcours du front du glacier (L), page 10). N'oubliez pas de consulter le rapport sur l'état des routes avant de partir (voir la page 23). Attention : Parcours non balisé.

Explorez la terrasse Pyramid

Commencez votre aventure en remontant la route du Lac-Pyramid, qui est accessible du lotissement urbain. En roulant vers le lac Pyramid, vous trouverez le point de départ de plusieurs sentiers qui communiquent avec un vaste réseau parfaitement adapté à la raquette, à la marche et au vélo d'hiver. Suivez les repères des pistes de raquette, et, du lac Pyramid, empruntez le sentier du Point-de-Vue-Pyramid (B), page 10) ou le sentier du Bord-de-la-Terrasse (A), page 10) pour vous délecter de panoramas spectaculaires.

Randonnez le long de la rivière

Parcourez à pied le sentier de l'Écureuil-Roux jusqu'au sentier de l'Allée-des-Mouflons (AD), page 11), et empruntez le réseau de sentiers faciles pour traverser la rivière à la colline Old Fort Point. Les vues sur l'Athabasca sont saisissantes; n'oubliez pas votre appareil photo!

Chaussez vos patins!

Venez patiner sur l'un de nos jolis lacs gelés. Vous avez le choix entre deux excellentes patinoires déneigées expressément pour vous. Découvrez l'emblématique lac Pyramid (AQ), page 11) ou dirigez-vous vers le Jasper Park Lodge pour du patinage et un chocolat chaud sur le lac Mildred (AP), page 11).

Découvrez le carrefour hivernal des prés Marmot

Aux prés Marmot, vous trouverez facilement de quoi meubler toute une journée. Ce carrefour hivernal vous propose une piste de ski damée difficile de 4 km en forêt (Q), page 12), une boucle facile à travers les prés (P), page 12), et un abri d'hiver. La fin de semaine, nos interprètes offrent des programmes et des activités autour d'un feu de camp, à l'intérieur du tipi traditionnel et en raquettes.

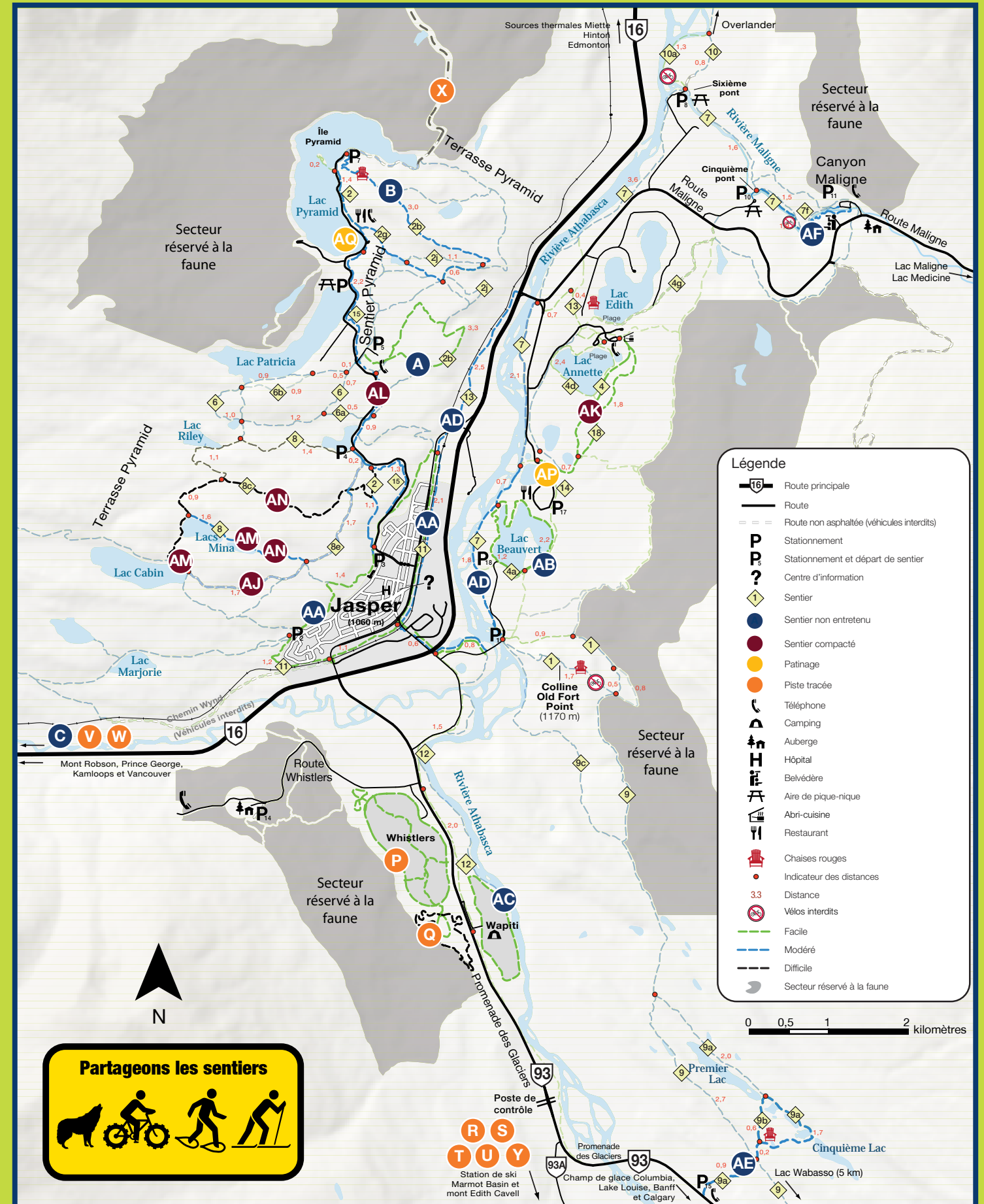
Lignes directrices du parc

- Respectez les interdictions et les restrictions visant les chiens.
- Abstenez-vous de marcher ou de faire de la raquette sur les pistes de ski damées.
- **Ne laissez aucune trace** : rapportez tous vos déchets.

Activités hivernales



Carte des sentiers



Raquette

Un excellent moyen de réunir toute la famille au grand air! La raquette, évocatrice de l'exploration d'un territoire encore vierge, figure parmi les activités hivernales les plus accessibles. De par la diversité de ses aires récréatives, le parc national Jasper est la destination par excellence pour explorer et créer ses propres aventures.



Lac Maligne

Facile Modéré Difficile

Sentier et activités	Distance	Description	Cartes
TERRASSE PYRAMID			
A Bord de la terrasse	4,2 km aller-retour	Vues imprenables sur la ville.	P. 9
B Point de vue Pyramid	5,5 km aller-retour	Boucle offrant des vues spectaculaires.	P. 9
C Lacs Viri, Dorothy et Christine	8,6 km aller-retour	Joli sentier boisé et vues splendides sur les lacs.	P. 6, 9
HOMESTEAD MOBERLY			
D Prés Moberly	Variable	Tracez votre propre piste dans un vaste pré et explorez les bâtiments historiques.	P. 6
VALLÉE DE LA MALIGNE			
E Lac Medicine	3 km aller-retour	Suivez la rive pour admirer de superbes panoramas.	P. 6
F Lac Beaver	4 km aller-retour	Charmant sentier boisé offrant des vues sur le lac.	P. 6
G Boucle du Lac-Moose	Boucle de 2,6 km	Traversez une jolie forêt et grimpez au-dessus d'un ancien glissement de terrain pour aboutir au lac Moose.	P. 6, 16
H Boucle Mary Schäffer	Boucle de 3,2 km	Magnifique boucle qui mène à un point de vue dominant le lac Maligne.	P. 6, 16
I Boucle supérieure du Lac-Moose	Boucle de 6 km	Traversez une forêt avant de descendre jusqu'à la rive.	P. 6, 16
PROMENADE DES GLACIERS			
J Sentier riverain des Chutes-Athabasca	5 km aller-retour	Longez le tronçon supérieur de l'Athabasca tout en vous délectant du panorama du mont Kerkeslin.	P. 6, 13
K Chutes Sunwapta inférieures	2,6 km aller-retour	Suivez la rivière jusqu'à des chutes fascinantes.	P. 6
L Parcours du front du glacier	5,4 km aller-retour	Vues magnifiques sur l'imposant glacier Athabasca.	P. 6
M Big Bend	12,6 km aller-retour	Sentier boisé offrant des vues phénoménales sur le pic Dragon et les sommets environnants.	P. 6
N Point de vue Wilcox	4 km aller-retour	Courte ascension jusqu'à un point de vue splendide sur les glaciers Athabasca et Dome.	P. 6

Marche, vélo et patinage

Partez en randonnée dans la blancheur infinie! Accédez à l'une ou à l'ensemble des six paires de chaises rouges du parc (consultez le site pc.gc.ca/chaise-rouge-jasper). Montez sur un vélo d'hiver pour rouler en douceur sur notre réseau de sentiers faciles ou patinez tout votre soûl sur nos magnifiques lacs gelés.



Lac Annette

Facile Modéré Difficile

Sentier et activités	Distance	Description	Cartes
MARCHE			
AA Sentier de la Découverte-de-Jasper	Boucle de 8,3 km	Boucle d'interprétation offrant de belles vues sur la ville.	P. 9
AB Boucle du Lac-Beauvert	Boucle de 3,4 km	Boucle encerclant un lac et vues spectaculaires.	P. 9
AC Camping Wapiti	Diverses options	Sentier boisé donnant sur la rivière Athabasca.	P. 9
AD Sentier de l'Écureuil-Roux jusqu'au sentier de l'Allée-des-Mouflons	Boucle de 10,6 km	Boucle qui vous fait découvrir du terrain varié le long de l'Athabasca.	P. 9
AE Vallée des Cinq Lacs	Boucle de 4,1 km	Boucle longeant une série de jolis lacs gelés.	P. 9
AF Canyon Maligne	Diverses options	Marchez sur le bord du canyon.	P. 6, 9
VÉLO D'HIVER			
AJ Chemin coupe-feu du Lac-Cabin	6,8 km aller-retour	Aller-retour jusqu'au lac Cabin avec des montées modérées et des vues panoramiques.	P. 9
AK Sentier du Pic / sentier 4	Boucle de 3,6 km	Compactée par le personnel de l'hôtel Fairmont, cette boucle traverse un terrain ondulé en faisant un aller-retour entre le Jasper Park Lodge et le lac Annette.	P. 9
AL Sentier Pyramid – du marécage Cottonwood (P.) à l'hôtel Pyramid Lake Resort (P.)	8 km aller-retour	Cette piste monte graduellement jusqu'au joli lac Pyramid.	P. 9
AM Boucle Mina Cabin	9,3 km aller-retour	Tronçons difficiles et vues panoramiques dans le secteur ouest de la terrasse Pyramid.	P. 9
AN Sentier 8 / sentier 8c	Boucle de 8,2 km	Excellent terrain pour les cyclistes.	P. 9
PATINAGE			
AP Lac Mildred	Boucle d'env. 1 km	Rendez-vous au Jasper Park Lodge pour patiner sur le magnifique lac Mildred.	P. 9
AQ Lac Pyramid	Boucle d'env. 0,7 km	Glissez sur l'emblématique lac Pyramid.	P. 9

Ski de fond



Le parc est traversé d'un mélange varié de pistes de ski de fond qui conviennent à tous les goûts. Détendez-vous en famille en profitant de vues spectaculaires pendant une balade en ski sur une piste facile dans l'un de nos campings, ou faites une séance de cardio en gravissant la pente escarpée de l'un de nos chemins coupe-feu.

Camping Wabasso

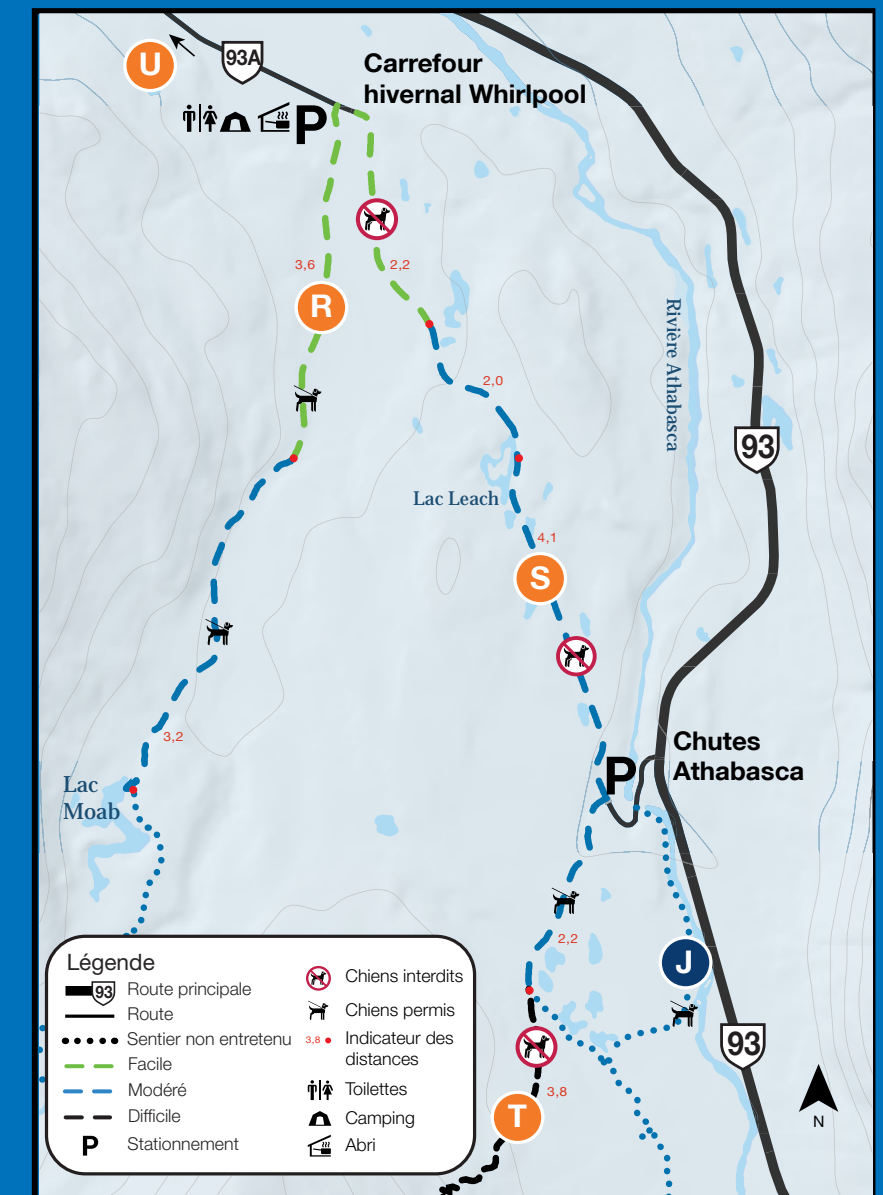
Facile Modéré Difficile

Sentier et activités	Distance	Description	Cartes
CARREFOUR HIVERNAL DES PRÉS MARMOT			
P Boucle Whistlers	Diverses options	Boucle boisée traversant le camping. Le traçage varie en raison des travaux de construction.	P. 6, 9, 13
Q Re Run	Boucle de 4 km	Boucle boisée comportant des montées et des descentes difficiles.	P. 6, 13
CARREFOUR HIVERNAL WHIRLPOOL			
R Piste Whirlpool	14 km aller-retour	Terrain relativement nivelé offrant de belles vues sur la rivière.	P. 6, 13
S Piste du lac Leach	8,4 km aller-retour	Vues magnifiques sur les montagnes et le lac.	P. 6, 13
SECTEUR DES CHUTES ATHABASCA			
T Chemin des Lacs-Geraldine	11,8 km aller-retour	Chemin sinueux et difficile offrant quelques échappées. Gain en altitude : 532 m. Les chiens sont permis au départ du sentier Fryatt.	P. 6, 13
AUTRES SECTEURS			
U Camping Wabasso	Boucle de 3,6 km	Terrain relativement nivelé le long de la rivière. Plusieurs boucles.	P. 6
V Decoigne	Diverses options	Prés ouverts et terrain ondulant.	P. 6
W Pipeline	11 km aller-retour	Terrain relativement nivelé entrecoupé de quelques vallons.	P. 6
X Chemin coupe-feu Pyramid	15 km aller-retour	Ascension raide et belles vues. Gain en altitude : 770 m	P. 9
Y Route Cavell	23,2 km aller-retour	Montée abrupte et vues saisissantes. Ouvert au ski de fond à compter du 16 février.	P. 6

Carrefour hivernal des prés Marmot



Carrefour hivernal Whirlpool - chutes Athabasca



Étiquette sur les sentiers

- Cédez le passage aux skieurs qui descendent.
- Gardez la droite lorsque vous croisez des skieurs.
- Si vous vous arrêtez, déplacez-vous à l'écart du sentier.
- Pour doubler, criez « Piste, s'il vous plaît » et dépassez du côté gauche.

Ski alpin et ski de randonnée

Le parc national Jasper offre des possibilités extraordinaires à tous les amateurs de ski. Que vous vouliez glisser sur des pistes fraîchement damées à la station de ski ou profiter de la solitude et de la tranquillité du ski de randonnée, le parc est votre terrain de jeux!

Interprétation et activités spéciales

Réserve de ciel étoilé

Le 26 mars 2011, la Société royale d'astronomie du Canada a officiellement accordé au parc national Jasper le statut de réserve de ciel étoilé. Cette désignation engage le parc à protéger et à préserver le ciel nocturne ainsi qu'à réduire la pollution lumineuse.

Carrefour hivernal des prés Marmot

Joignez-vous à nous au carrefour hivernal des prés Marmot, juste au sud du camping Whistlers, en bordure de la route 93, pour toutes sortes d'activités, d'aventures et de programmes d'apprentissage interactif. Vous pouvez faire du ski à votre guise ou vous joindre à un interprète autour d'un feu de camp pour écouter des anecdotes. Et pourquoi ne pas en profiter pour essayer de nouvelles techniques, par exemple l'allumage d'un feu avec une pierre et un fusil ou la cuisson de la bannique sur un bâton?

Vous serez chaleureusement accueilli dans un tipi traditionnel qui crée un cadre idéal pour des programmes et des enseignements culturels autochtones. Participez à tout un éventail d'activités, dont le pistage des animaux sauvages, qui vous permettra de faire un peu de randonnée ou de raquette tout en essayant des outils de télémétrie employés dans le parc. En soirée, vous pouvez participer à une randonnée guidée en raquettes pour profiter pleinement du ciel étoilé.

Des activités et des programmes seront offerts chaque fin de semaine, du 2 janvier au 26 mars 2017, en général de 11 h à 15 h, et en soirée à 19 h.

Période des fêtes

Du 27 déc. 2016 au 2 janv. 2017 de 11 h à 15 h : Nous serons sur place chaque jour pour organiser des activités et raconter des anecdotes au coin du feu. Tous les soirs à 19 h : Joignez-vous à nous pour observer le ciel étoilé tout en sirotant des boissons chaudes autour d'un feu de camp.

Venez célébrer le ciel étoilé aux prés Marmot à l'occasion du Nouvel An le 31 décembre.

Cieux nocturnes

En automne et en hiver, des interprètes du parc offrent des activités d'observation du ciel nocturne qui soulignent l'importance de préserver le statut de réserve de ciel étoilé non seulement pour réduire la pollution lumineuse, mais aussi pour venir en aide aux créatures nocturnes du parc.

Le saviez-vous?

Le parc national Jasper occupe un territoire de plus de 11 000 km², ce qui en fait la deuxième réserve de ciel étoilé en superficie de la planète!

Activités spéciales

Carnaval Jasper in January

Semaine de l'aventure (du 12 au 15 janvier) : Les prés Marmot vous proposent du ski de fond, de la raquette, du vélo d'hiver et toute une panoplie d'activités et de programmes axés sur l'aventure.

Semaine de l'appétit (du 19 au 22 janvier) : Essayez la cuisine sur feu de camp aux prés Marmot. De la bannique, des S'mores et du plaisir à profusion – miam!

Semaine des arts (du 27 au 29 janvier) : Venez assister à une série d'ateliers d'art et d'artisanat à l'intérieur du tipi et de l'abri d'hiver aux prés Marmot.

Février et mars

Participez aux activités offertes chaque fin de semaine pour vous initier aux plaisirs de l'hiver. Ne manquez pas le programme prolongé pour la fin de semaine de la fête de la Famille!

REMARQUE : Consultez le site pc.gc.ca/interpretation-jasper pour obtenir un programme d'activités détaillé.

Ski alpin

STATION DE SKI MARMOT BASIN

De courtes files d'attente, des pistes damées larges et dégagées, des cuvettes alpines et de la poudreuse sèche – la station de ski Marmot Basin offre une expérience incomparable aux skieurs et aux planchistes en plein cœur du parc. Située à 1 698 m d'altitude et présentant une dénivellation de 914 m, la station de ski abrite du terrain varié qui convient à toutes les capacités. Des leçons y sont également offertes. Visitez le site skimarmot.com (en anglais seulement).

Ski de randonnée

Sortez des sentiers battus et partez en excursion de ski de randonnée dans le parc. L'un des meilleurs moyens d'explorer le territoire encore vierge du parc consiste à glisser à skis sur la neige. Que ce soit pour une courte balade ou une excursion d'une journée entière, profitez des vues saisissantes tout en serpentant dans le creux des vallées et sur du terrain légèrement ondulant. Vous êtes avide d'aventure? Optez pour une nuit dans l'une de nos excellentes aires de camping d'hiver.

■ Facile ■ Modéré ■ Difficile

Sentier et activité	Distance	Description	Cartes
SKI DE RANDONNÉE			
AS Lacs Summit	9,6 km aller-retour	Ancienne route légèrement vallonnée. Les vues sur le lac sont splendides.	P. 6-7
M Big Bend	14 km aller-retour	Piste boisée qui vous fait profiter de vues spectaculaires. Possibilité de camping d'hiver.	P. 6-7
AT Parcours du ruisseau Trapper	13,4 km aller-retour	Rendez-vous jusqu'au camping de l'Anse-Hidden (5,9 km aller seulement) ou dirigez-vous vers le sud pour longer le lac sur le chemin du retour.	P. 6-7, 16

Conseils pour planifier une excursion de ski de randonnée

- Rendez-vous au Centre d'information de Jasper.
- Passez en revue la description du sentier choisi avant de partir.
- Choisissez un sentier qui convient à votre groupe.
- Consultez les prévisions météorologiques et le rapport sur l'état des sentiers.
- Ne partez jamais en excursion en solitaire.
- Dites à quelqu'un où vous allez, quand vous comptez être de retour et quel numéro composer si vous tardez à rentrer.
- Préparez-vous en cas de changements météorologiques soudains.
- Les sentiers ne font l'objet d'aucune patrouille – vous les empruntez à vos risques et périls.

Renseignements

Ski de randonnée en milieu alpin et sécurité en montagne : parcssecuritemontagne.ca
 Bulletins d'avalanche quotidiens : pc.gc.ca/avalanche
 Sécurité des visiteurs de Parcs Canada : 780-852-6155
 URGENCES : **Composez le 911**

Explorez la **vallée de la Maligne**



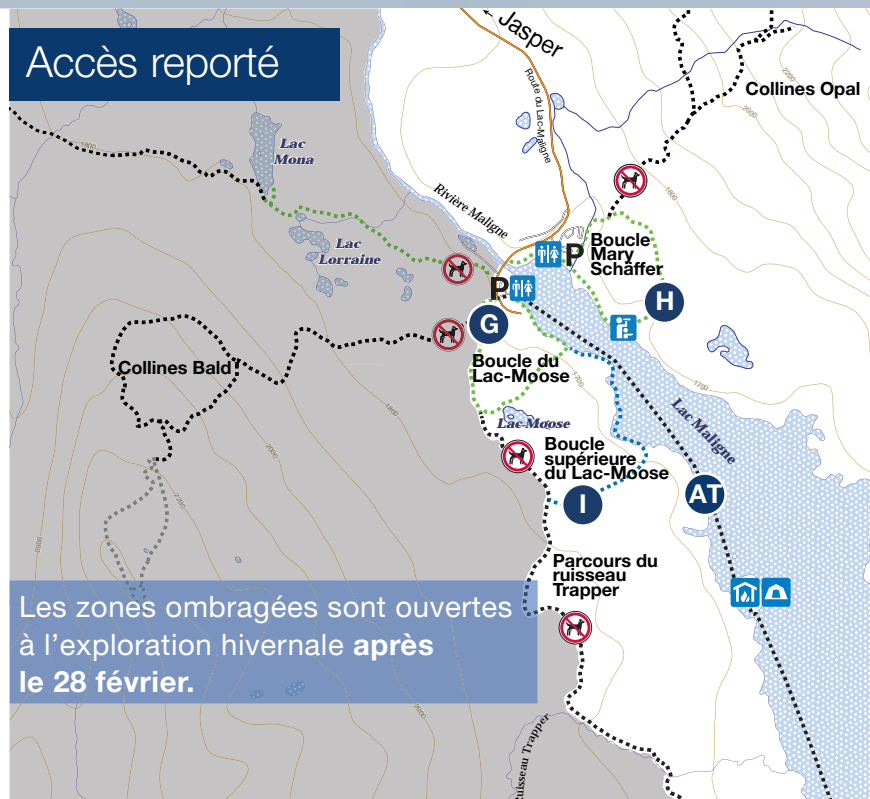
Lac Maligne

Canyon Maligne

Visitez des cascades gelées et des formations de glace surréelles au canyon Maligne (AF, page 11), à 10 minutes de route de Jasper. Des voyageurs locaux y organisent des promenades guidées sur la glace (voir la page 6). Pour faire monter l'exaltation d'un cran, essayez l'escalade sur glace avec un guide de montagne agréé.

Lacs Medicine et Maligne

Mettez le cap sur le lac Medicine (E, page 10) ou le lac Maligne (G, H et I, page 10) avec vos raquettes pour explorer des paysages d'hiver paisibles. Parcourez d'excellentes pistes pour débutants ou, si la glace est suffisamment épaisse, explorez le bord du lac tout en admirant les vastes panoramas qui vous entourent.



Le caribou des bois et le lac Maligne

Le caribou des bois occupe un territoire alpin qui figure parmi les plus beaux des montagnes de l'Ouest canadien. Le secteur du lac Maligne, dans le parc national Jasper, fait partie de son habitat.

Les caribous du parc national Jasper migrent entre la zone alpine (au-dessus de la limite forestière) et les forêts subalpines (juste au-dessous de la limite forestière) en réponse à des changements saisonniers. C'est parce qu'ils aiment le froid et la neige. Véritable spécialiste de l'hiver, le caribou des bois porte une fourrure épaisse, est pourvu de sabots larges qui lui servent de raquettes et se nourrit de lichens, trois caractéristiques qui lui permettent de rester bien haut dans les montagnes tout au long de l'hiver pour éviter les prédateurs. Toutefois, le caribou est menacé notamment par les pistes de neige compactée qui mènent à son habitat. Ces pistes permettent aux prédateurs d'accéder à des secteurs qui leur seraient inaccessibles dans d'autres circonstances.



Photo : M. Bradley

Le parc national Jasper sert d'habitat à quatre hardes distinctes de caribous des bois dont le territoire se trouve dans la partie nord du parc, dans la vallée Tonquin et dans le secteur Maligne-Brzeau. La harde du secteur Maligne-Brzeau occupe notamment les montagnes entourant le lac Maligne.

Les populations de caribous connaissent un déclin soutenu et sont considérées comme une espèce en péril. En tant que chef de file de la conservation, Parcs Canada prend des mesures pour les protéger – au lac Maligne et ailleurs dans le parc. Vous pouvez contribuer à leur protection vous aussi!

Lac Maligne :

1. Du 1^{er} novembre au 28 février, profitez des sentiers de faible altitude qui sont ouverts au public à longueur d'année, par exemple la boucle Mary Schäffer, les boucles du lac Moose et le parcours du ruisseau trapper.
2. Après le 28 février, lorsque le manteau neigeux durcit naturellement et que les pistes de neige compactée par l'être humain ne procurent plus beaucoup d'avantages aux prédateurs comme le loup, partez à la découverte des collines Bald (vous serez alors en terrain avalancheux – préparez-vous en conséquence).

Vallée Tonquin, secteur Brzeau et partie nord du parc national Jasper :

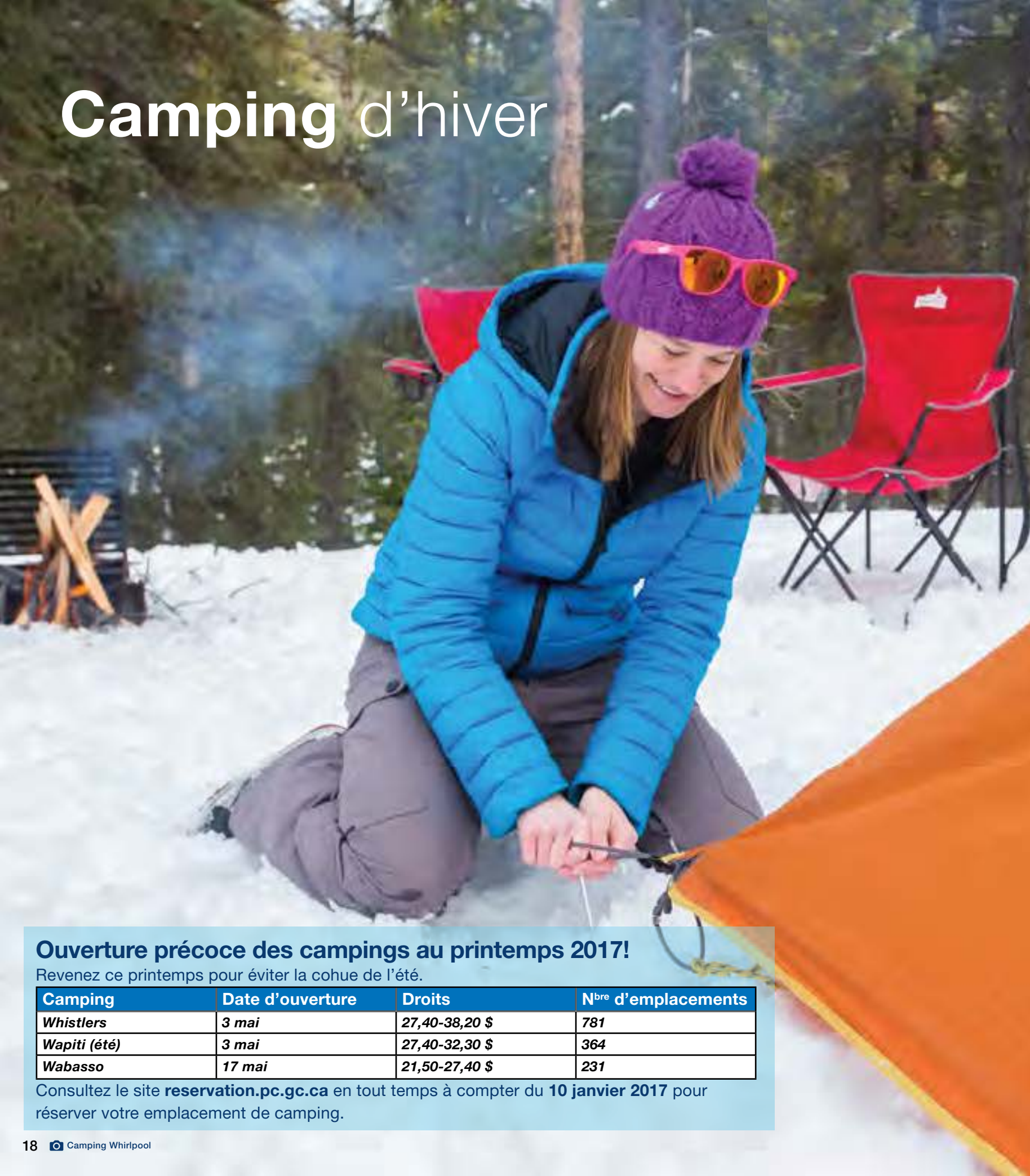
1. L'accès est reporté du 1^{er} novembre au 16 février dans le cas de la vallée Tonquin et au 28 février dans le cas du secteur Brzeau et de la partie nord du parc.

Promenade des Glaciers :

1. Depuis le sud des chutes Sunwapta jusqu'à l'auberge Beauty Creek Hostel, la limite de vitesse est réduite du 1^{er} février au 1^{er} mai. Les automobilistes aperçoivent des caribous chaque année sur ce tronçon de route. Roulez prudemment.

Pour en savoir davantage, consultez le site pc.gc.ca/caribou.

Camping d'hiver



Ouverture précoce des campings au printemps 2017!

Revenez ce printemps pour éviter la cohue de l'été.

Camping	Date d'ouverture	Droits	Nbre d'emplacements
Whistlers	3 mai	27,40-38,20 \$	781
Wapiti (été)	3 mai	27,40-32,30 \$	364
Wabasso	17 mai	21,50-27,40 \$	231

Consultez le site reservation.pc.gc.ca en tout temps à compter du 10 janvier 2017 pour réserver votre emplacement de camping.

CAMPINGS ET SERVICES	Prise électrique	Poste de vidange	Toilettes à chasse	Toilettes sèches	Douches	Foyer	Abri-cuisine	Eau potable	Accès facile	DATES D'OUVERTURE	DROITS	NOMBRE D'EMPL.
PARC NATIONAL JASPER												
▲ Camping d'hiver Wapiti	☑		☑		☑	☑	☑	☑	☑	10 oct.-24 mai	32,30 \$* 27,40 \$	40 – prises électriques* 40 – tentes
▲ Camping Whirlpool				☑		☑	☑			15 déc.-1 ^{er} avril	15,70 \$	10 – tentes 6 – véhicules de plaisance
PARC NATIONAL BANFF												
Camping du Mont-Tunnel (Village II)	☑	☑	☑		☑		☑	☑	☑	Ouvert toute l'année	32,30 \$	188
Terrain de caravanning de Lake Louise	☑	☑	☑		☑	☑		☑	☑	Ouvert toute l'année	32,30 \$	189
Les dates sont approximatives; veuillez confirmer auprès d'un comptoir de renseignements avant de partir. Les emplacements ne peuvent pas être réservés – premier arrivé, premier servi. Arrivez de bonne heure. L'auto-inscription est en vigueur dans tous les campings d'hiver. Les permis de feu de camp coûtent 8,80 \$ par jour. Le camping n'est autorisé que dans les aires désignées.												

Camping d'avant-pays dans une ambiance d'arrière-pays Carrefour hivernal et camping Whirlpool

En plus des quelque 25 km de pistes de ski de fond damées qui y ont leur point de départ, ce lieu de rassemblement (page 15) renferme un abri et un camping d'hiver. Les campeurs s'inscrivent par eux-mêmes et choisissent un emplacement à leur arrivée. Le camping abrite des emplacements pour les tentes et pour les véhicules de plaisance. **Remarque : Il n'y a ni eau ni électricité sur place.**

Camping en arrière-pays

Anse Hidden

8 km aller-retour • Point de départ : Bout de la route du Lac-Maligne, à 48 km de Jasper

Située sur le bord du lac Maligne à 4 km du point de départ, l'anse Hidden est accessible à vélo d'hiver, en raquettes et en skis. Cet excellent camping familial est pourvu de quatre tabliers de tente, d'un foyer, de tables de pique-nique, d'un égout collecteur d'eaux grises, d'un abri-cuisine et de casiers à provisions. **Les déplacements sur la glace sont généralement sécuritaires de la mi-janvier au début d'avril.**

Big Bend

14 km aller-retour • Point de départ : Chutes Sunwapta, à 54,4 km au sud de Jasper sur la route 93

Ce sentier suit un chemin coupe-feu large en ondulant le long de la vallée de la haute Athabasca. Accessible en skis, en raquettes ou à vélo d'hiver, le camping offre des vues exceptionnelles sur le pic Dragon et l'Athabasca. Il abrite quatre tabliers de tente, des tables de pique-nique, un foyer et des câbles à provisions.

Wilcox

Terrain de stationnement du secteur Wilcox, à 106 km au sud sur la route 93

Situé en bordure de la promenade des Glaciers, le camping d'hiver Wilcox consiste en une aire de bivouac toute simple pour les alpinistes.

Pour réserver une excursion dans l'arrière-pays

Il vous faut un permis d'accès à l'arrière-pays pour camper dans la nature sauvage du parc national Jasper. Pour en savoir davantage ou pour obtenir un permis, composez le 1-877-737-3783 ou consultez le site reservation.pc.gc.ca.

La faune en hiver

L'hiver est la saison idéale pour le pistage des animaux sauvages. Apprenez à identifier quelques empreintes et découvrez dans l'habitat de quel animal vous vous trouvez. Pour les animaux sauvages, la survie est une lutte de tous les instants en hiver. Vous pouvez toutefois leur faciliter la vie en leur donnant beaucoup d'espace.

Caractéristiques

Silhouette ressemblant à celle d'un gros berger allemand, longues pattes, couleur pouvant varier du blanc au noir.

Lieux de prédilection

Partout dans le parc, mais surtout dans le fond des vallées.



Loup




12 cm

Caractéristiques

Croupe blanche; mâle : épaisses cornes incurvées; femelle : cornes étroites; pelage court de couleur brun pâle.

Lieux de prédilection


À proximité de pentes rocheuses escarpées.



Mouflon d'Amérique



9 cm



Coyote



7 cm



Chèvre de montagne



8 cm



Wapiti



11,5 cm

Caractéristiques

Corps brun, cou de couleur plus foncée, grosse tache havane sur la croupe, bois inclinés vers l'arrière.

Lieux de prédilection

Fond des vallées et zones dégagées; couramment aperçu dans le lotissement urbain de Jasper.

Caractéristiques

Silhouette ressemblant à celle d'un chien de taille moyenne, queue épaisse et touffue, pelage gris-brun.

Lieux de prédilection

Fond des vallées.

Caractéristiques

Cornes noires étroites, barbiche, long pelage noir.

Lieux de prédilection

Près de pentes rocheuses escarpées.

Conseils pour l'observation sécuritaire de la faune en véhicule

L'observation de la faune crée des possibilités récréatives et éducatives stimulantes pour toute la famille. Voici quelques conseils à suivre pour assurer la sécurité de vos proches et celle des animaux sauvages lorsque vous êtes sur la route.

Si vous vous arrêtez...

- Rangez-vous à un endroit sécuritaire.
- Allumez vos feux de détresse pour alerter les autres conducteurs.
- Observez et photographiez la faune depuis l'intérieur de votre véhicule.
- Restez à une distance respectueuse de la faune.

Il ne faut JAMAIS nourrir un animal sauvage.

Si vous rencontrez un couguar, un coyote ou un loup...

- Prenez immédiatement les petits enfants et les animaux de compagnie dans vos bras.
- Ne tournez pas le dos à l'animal. Reculez lentement tout en maintenant le contact visuel.
- Évitez de courir – vous pourriez provoquer une attaque.
- Ne faites pas le mort.
- Efforcez-vous de paraître le plus imposant possible; agitez un objet au-dessus de votre tête.

Consignes de sécurité pour la conduite en hiver



Promenade des Glaciers

Pour faire l'expérience de la beauté de l'hiver dans le parc national Jasper, il vous faut un véhicule fiable, des vêtements chauds, de la patience et un peu de préparation afin que votre voyage soit à la fois sécuritaire et exaltant.

Roulez prudemment sur la promenade des Glaciers

- Mettez-vous en route de bonne heure, de façon à pouvoir effectuer tout votre trajet avant la tombée de la nuit (tout en ménageant du temps pour vous arrêter et explorer en cours de route). Les travaux de déneigement et d'entretien de la route débutent à 7 h et se terminent à 15 h 30. Vous voudrez aussi beaucoup de clarté pour profiter au maximum des panoramas sublimes!
- Assurez-vous que votre voiture est munie de pneus d'hiver – cherchez le symbole du flocon de neige. Les pneus d'hiver sont obligatoires du 1^{er} novembre au 1^{er} avril.
- Faites le plein et apportez du lave-glace supplémentaire. Il n'y a aucun service sur la promenade en hiver.
- Munissez-vous d'une trousse de sécurité comprenant un téléphone cellulaire (service accessible uniquement aux deux extrémités de la promenade), de l'eau, des barres énergétiques, des chandelles, des vêtements de rechange et des couvertures.
- Communiquez votre itinéraire à quelqu'un, en prenant soin de préciser à quelle heure vous partez et à quelle heure vous comptez arriver à destination.
- Le conducteur de la voiture doit se sentir à l'aise de rouler dans des conditions hivernales. Tenez compte de votre niveau d'aisance et de votre expérience.



- Il n'y a pas de service de téléphonie cellulaire entre les chutes Athabasca et Lake Louise. En cas d'urgence, servez-vous des téléphones payants situés le long de la promenade.
- La chaussée n'est pas salée, de sorte qu'elle est souvent couverte d'une couche de neige tassée. Pendant les longues périodes de temps stable, les conditions routières peuvent être difficiles sur la neige compactée, même avec une couche de sable.
- Les rapports sur l'état des routes sont fondés sur les pires conditions que les conducteurs pourraient devoir affronter sur les 230 km de la promenade. Comme dans tout environnement de montagne, le temps peut changer très rapidement et venir modifier les conditions routières.
- N'oubliez pas l'équipement dont vous avez besoin pour vos activités hivernales (vêtements chauds imperméables, bottes, raquettes, skis, etc.). Vous voudrez vous arrêter en route pour explorer la féerie de l'hiver!



Promenade des Glaciers

Renseignez-vous sur l'état des routes et les prévisions météorologiques avant de quitter la ville :

Conditions routières : 511 • alberta511.ca • drivebc.ca
Prévisions météorologiques : meteo.gc.ca
Jasper 780-852-3185 • Banff 403-762-2088
Visitez un comptoir de renseignements de Parcs Canada.

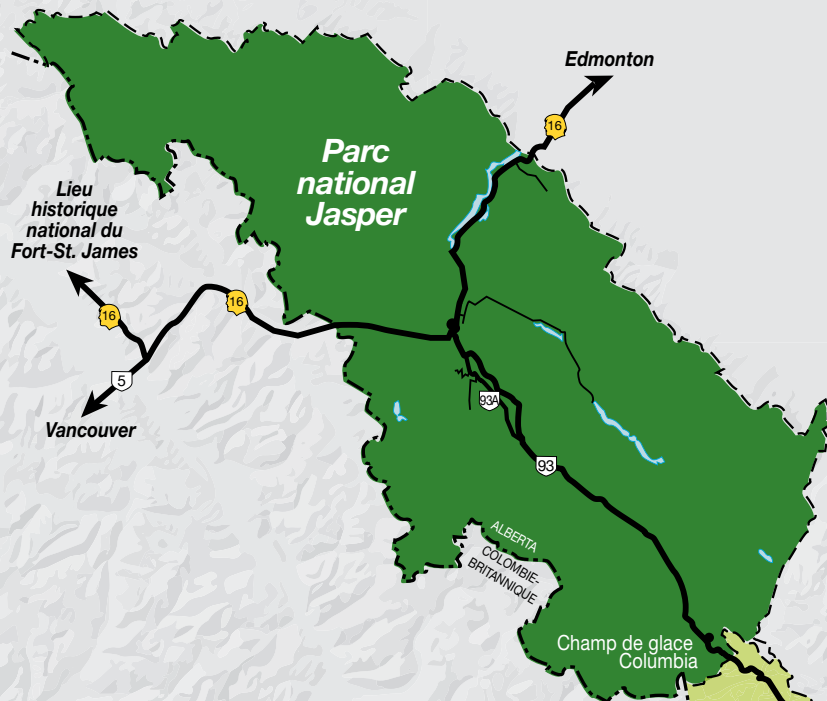

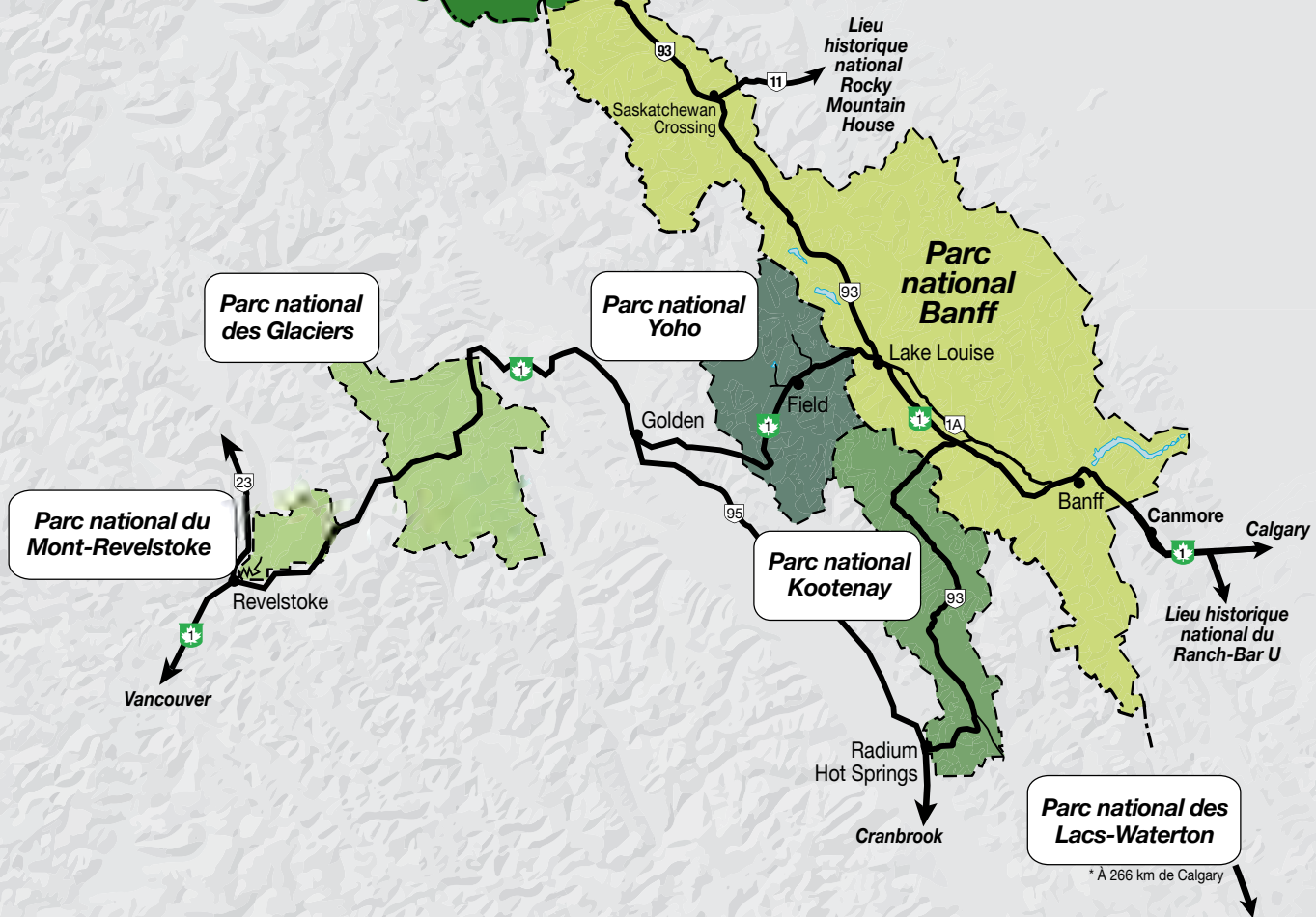


TABLEAU DES DISTANCES
(km)

	Banff	Calgary	Champ de glace Columbia	Edmonton	Field (pn Yoho)	Jasper	Lake Louise	Radium Hot Springs	Golden	Revelstoke	Vancouver
Calgary	128										
Champ de glace Columbia	188	316									
Edmonton	423	295	461								
Field (pn Yoho)	85	213	157	508							
Jasper	291	419	103	361	260						
Lake Louise	58	186	130	481	27	233					
Radium Hot Springs	132	260	261	555	157	361	130				
Golden	134	262	207	557	57	307	85	105			
Revelstoke	282	410	355	705	197	455	224	148			
Vancouver	856	984	928	1279	771	798	794	818	713	565	
Waterton	395	266	582	568	476	687	453	395	532	681	1140

Les distances sont indiquées en kilomètres. Pour les convertir en milles, multipliez-les par 0,62.



Veillez ralentir,
pour votre sécurité
et pour la nôtre.



EN CAS D'URGENCE
COMPOSEZ LE 911
(Police, incendie et ambulance)

Les téléphones cellulaires ne sont pas fiables dans les parcs des montagnes.