


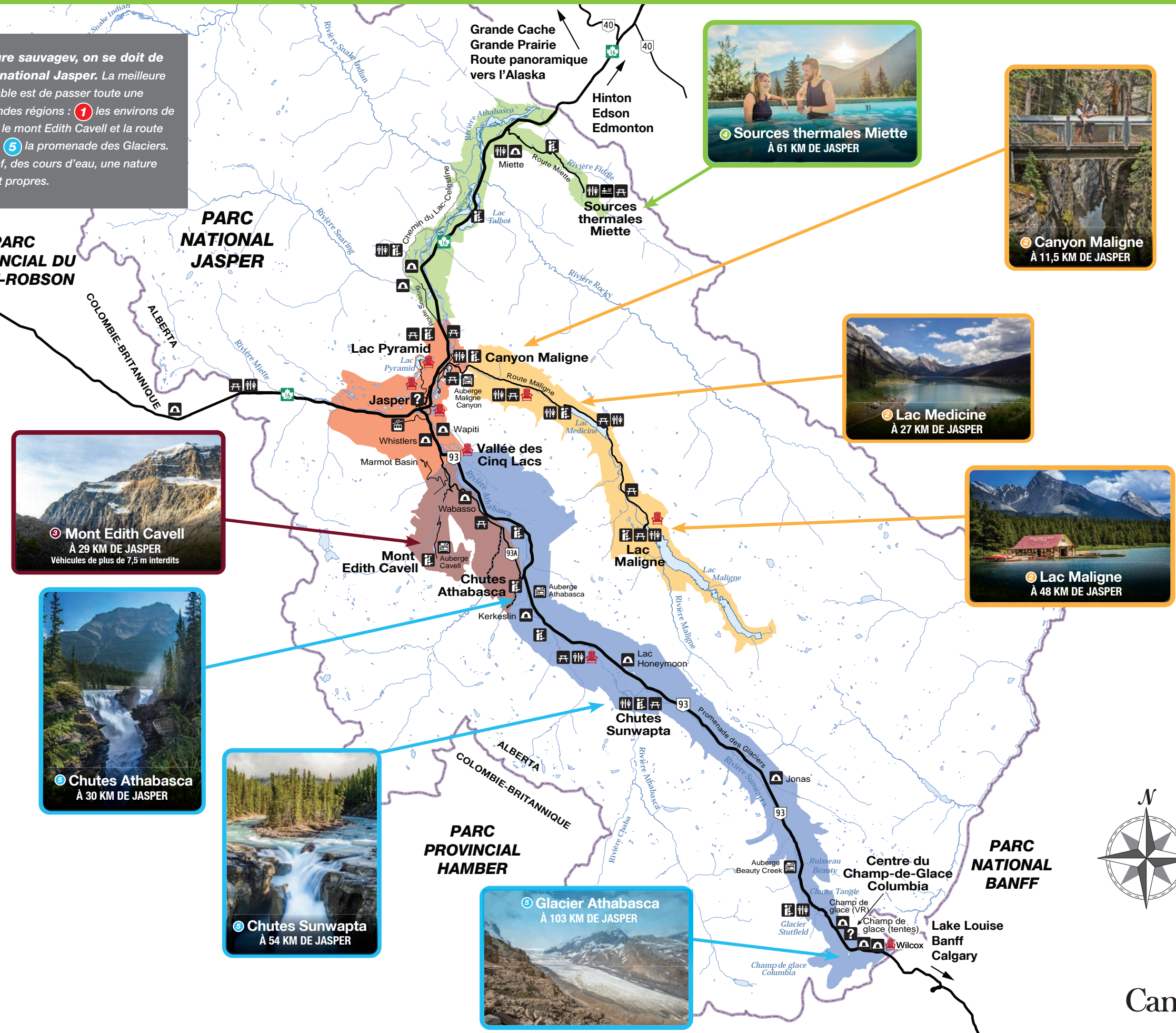
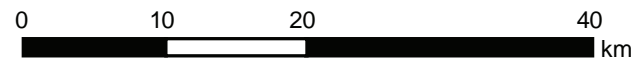




Avec plus de 11 000 km² de nature sauvage, on se doit de reconnaître la grandeur du parc national Jasper. La meilleure façon de découvrir ce paysage incroyable est de passer toute une journée dans chacune de ses cinq grandes régions : 1 les environs de la ville, 2 la vallée de la Maligne, 3 le mont Edith Cavell et la route 93A, 4 les sources thermales Miette, 5 la promenade des Glaciers. Chacune de ses régions recèle un relief, des cours d'eau, une nature sauvage et des installations qui lui sont propres.

NOS 5 INCONTOURNABLES

- | | | | |
|--|--|--|---|
| | Sentier facile | | Aire de pique-nique |
| | Sentier modéré | | Plage |
| | Sentier difficile | | Point de vue |
| | Sentier non entretenu par Parcs Canada | | Exposition |
| | Limite du parc national | | Sources thermales |
| | Repère de sentier | | Toilettes |
| | Distance (km) | | Poste de vidange (en fonction de la météo) |
| | Renseignements | | Excursions en bateau |
| | Toilettes | | Mise à l'eau |
| | Stationnement | | Restaurant |
| | Stationnement attenant au point de départ d'un sentier | | Téléphérique |
| | Stationnement d'accès facile | | Chaises rouges |
| | Accès universel | | Chiens interdits |
| | Hôpital | | Vélos interdits |
| | Terrain de jeux | | Corridor faunique - Fermé au public |
| | Laverie automatique | | Marécage |
| | Épicerie | | Pont |
| | Dépôt de recyclage | | Route secondaire |
| | Musée | | Route principale |
| | Camping | | Route secondaire |
| | Hébergement | | Chaussée non asphaltée |
| | Auberge en milieu sauvage | | Route non-asphaltée (fermée aux automobilistes) |



ENVIRONS DE LA VILLE

