


















-  You are here / Vous êtes ici
-  Easy trail / Piste facile
-  Moderate trail / Piste modéré
-  Difficult / Piste difficile
-  Unmaintained – Skier Set / Piste non entretenue – Tracée par les skieurs
-  Distance marker / Indicateur des distances
-  1.0 Distance (km)
-  Red Chairs / Chaises rouges
-  No dogs allowed / Chiens interdits
-  Dogs allowed / Chiens autorisés
-  Winter Warming Hut / Abri d'hiver
-  Picnic / Pique-nique
-  Viewpoint / Point de vue
-  Parking / Stationnement
-  Parking with trailhead / Stationnement et départ de sentier
-  Highway / Route principale
-  Road / Route

Whirlpool
Cross-Country Ski Hub
Carrefour de ski de fond Whirlpool

Leach Lake Trail
Piste du Lac-Moab

Leach Lake
Lac Leach

Athabasca Falls
Chutes Athabasca

Athabasca River
Snowshoe Route
Piste de raquette de
la rivière Athabasca

Fryatt trailhead
Point de départ
du sentier Fryatt

Moab Lake
Lac Moab

