



Parks
Canada

Parcs
Canada

ALBERTA

JASPER NATIONAL PARK PARC NATIONAL JASPER





Wapiti are often seen throughout the more open lower valleys in late summer and autumn.

On peut souvent voir des wapitis dans les vallées inférieures vers la fin de l'été et en automne.

COVER
Medicine Lake Springs in winter.
COUVERTURE
Les sources du lac Medicine en hiver.

370 km west of Edmonton on
Yellowhead Highway 16

370 km à l'ouest d'Edmonton sur la
route Yellowhead (n° 16)

Superintendent
Jasper National Park
Box 10
Jasper, Alberta
T0E 1E0

Directeur
Parc national Jasper
C.P. 10
Jasper (Alberta)
T0E 1E0

Jasper National Park preserves one of North America's largest natural areas, and offers the visitor wilderness beauty and rich natural and human history.

The mountain landscape consists of glaciers, rivers, lakes, forests and alpine meadows, where a wide variety of exquisite wildflowers thrive in the summer time. The park is home to bighorn sheep, elk, mountain goat, and both black and grizzly bears.

The human story of Jasper began with the Indians and fur traders and added colorful chapters about railroad surveyors, geologists, botanists, mountaineers, prospectors, explorers and empire builders. In this legion are proud names such as David Thompson, Captain John Palliser and Sir Sandford Fleming, as well as lesser known but important explorers such as Mary Shäffer, a Philadelphia socialite who explored the Maligne Lake country in 1908.

Today, some of the most beautiful scenery in the country is accessible by road. The Icefields Parkway, a 230 km scenic highroad, runs through the main ranges of the Rockies from Lake Louise to Jasper. Highlights of this route are the Columbia Icefield, its tributary, the Athabasca Glacier, Sunwapta Falls and Athabasca Falls. You can drive a switchback road right to the base of one of the highest peaks in the area, the glacier-covered Mount Edith Cavell. Or you may choose to ride the Jasper Tramway on The Whistlers Mountain — the easiest way to see life above the timberline. The views from the top are magnificent. A spectacular gorge — the deeply-gouged Maligne Canyon — and the brilliant beauty of glacial-fed Maligne Lake are among the many attractions in the valley first visited by Mary Shäffer.

For those who prefer the solitude of the backcountry, there are 1,000 km of trails in Jasper National Park, leading through quiet valleys to turquoise-colored mountain lakes, or up to high, windswept ridges.

The park offers camping facilities ranging from primitive hike-in sites to campgrounds which provide full trailer hookups. Winter camping is available.

Fishing, boating, trail riding, scuba diving, downhill and cross-country skiing are available and bathing in the hot sulphur pool at Miette Hot Springs is a popular attraction.

Jasper townsite offers accommodation and services.

Le parc national Jasper, l'une des plus grandes réserves naturelles en Amérique du Nord, offre au visiteur des étendues sauvages d'une grande beauté et une riche histoire naturelle et humaine de la région.

Le paysage montagneux se compose de glaciers, de rivières, de lacs, de forêts et de prés alpins où fleurissent, en été, des fleurs sauvages exquises. Le parc abrite des mouflons des Rocheuses, des wapitis, des chèvres de montagnes ainsi que des ours noirs et des grizzlis.

L'histoire humaine de Jasper commença avec les Indiens et les pelletiers. Les agents de chemins de fer, les géologues, les botanistes, les alpinistes, les prospecteurs, les explorateurs et les entrepreneurs de toutes sortes vinrent par la suite y ajouter des chapitres mémorables. Parmi eux, on peut citer des personnages célèbres tels que David Thompson, le capitaine John Palliser, Sir Sandford Fleming et d'autres moins connus, mais importants, comme Mary Shäffer, personnalité en vue de Philadelphie, qui explora la région du lac Maligne en 1908.

Aujourd'hui, on peut se rendre en voiture dans des endroits qui comptent parmi les plus beaux au pays. La promenade des champs de glace, route pittoresque d'une longueur de 230 km, traverse les chaînes principales des Rocheuses entre le lac Louise et Jasper. Les principaux centres d'intérêt y sont le champ de glace Columbia d'où se détache le glacier Athabasca, et les chutes Sunwapta et Athabasca. Vous pouvez emprunter une route en montagnes russes jusqu'au pied de l'une des plus hautes montagnes de la région, le mont Edith Cavell, surmonté d'un glacier; ou encore, faire l'ascension du mont Whistlers en téléphérique, ce qui est la façon la plus facile de se rendre au-delà de la ligne d'arborescence. La vue du sommet est magnifique. Le cañon Maligne, gorge d'une profondeur saisissante, et le lac Maligne, alimenté par des glaciers et d'une beauté sublime, font partie des nombreux attraits de cette vallée que découvrit Mary Shäffer.

Pour ceux qui préfèrent la solitude de l'arrière-pays, le parc national Jasper compte 1 000 km de sentiers qui traversent de tranquilles vallées et mènent à des lacs de couleur turquoise ou à des crêtes élevées balayées par le vent.


Diverses installations sont aménagées dans le parc, depuis les terrains de camping sauvage où l'on se rend à pied, jusqu'aux terrains pourvus d'installations nécessaires pour recevoir les caravanes. On peut aussi y faire du camping d'hiver.

Les activités comprennent la pêche, les promenades en bateau, l'équitation, la plongée, le ski alpin et le ski de fond. La baignade dans la piscine d'eau sulfureuse des sources thermales Miette est également très populaire.


Le village de Jasper offre divers types de logements et de services.



1



2



3



4



5



6

1. Frozen waterfall in Maligne Canyon.
 2. Climbing on the Athabasca Glacier.
 3. Join a park naturalist on an outing and discover the special places in Jasper.
 4. Gravel flats near the headwaters of the Sunwapta River offer ideal conditions in summer for the growth of wildflowers.
 5. Wilderness camping is popular in Jasper; anyone staying overnight in the backcountry must obtain a park use permit.
 6. View of the Athabasca Valley from Old Fort Point.
1. Chutes gelées dans le cañon Maligne.
 2. Escalade du glacier Athabasca.
 3. Accompagnez un naturaliste du parc et découvrez les endroits particuliers de Jasper.
 4. Des replats de gravier près des sources de la rivière Sunwapta offrent des conditions idéales, en été, pour la croissance de fleurs sauvages.
 5. Le camping sauvage est populaire dans le parc Jasper; toute personne passant la nuit dans l'arrière-pays doit obtenir un permis.
 6. La vallée de l'Athabasca vue de Old Fort Point.



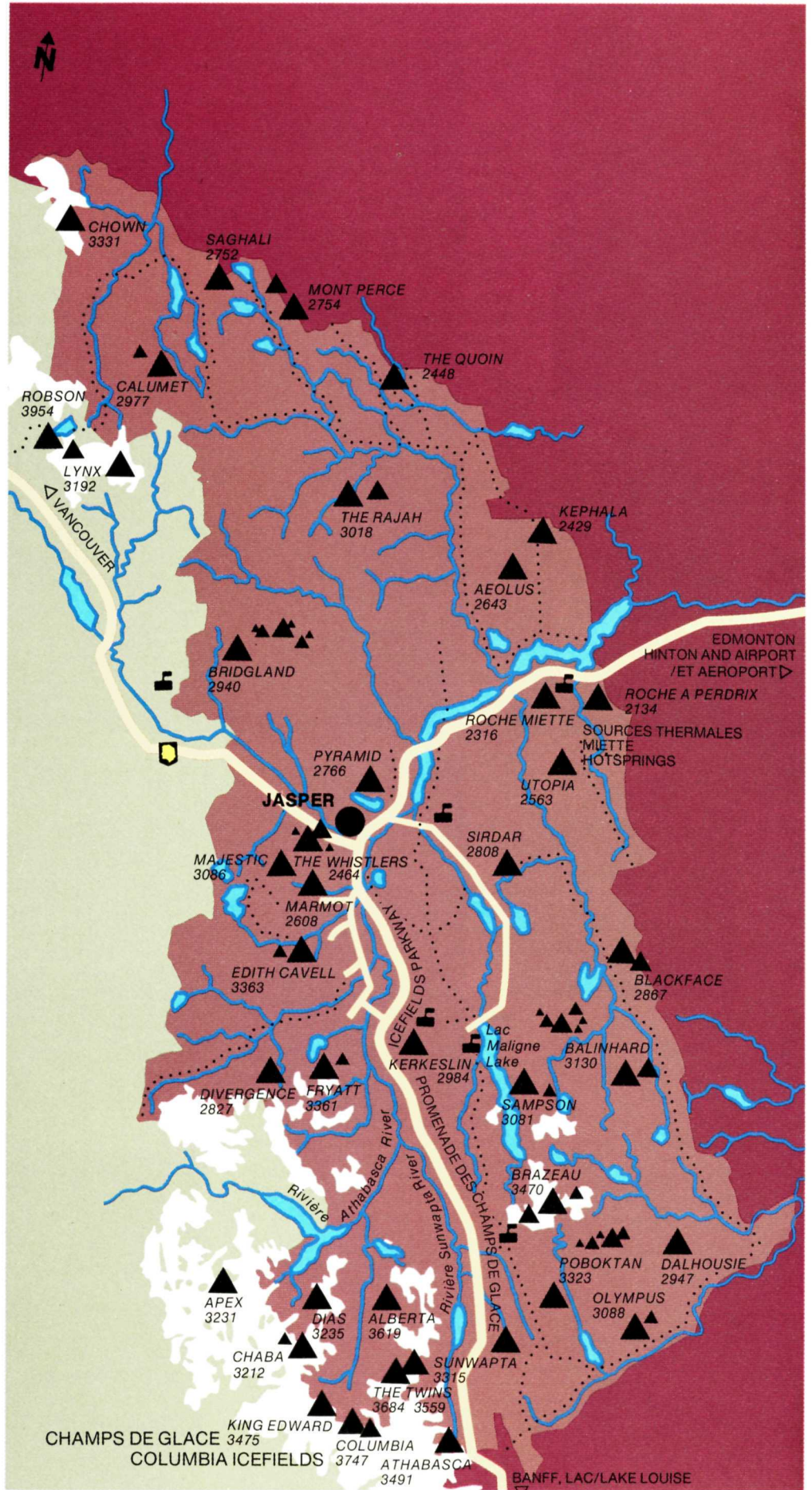
Rocky Mountain bighorn sheep.
Mouflons des montagnes Rocheuses.

LEGEND

- British Columbia
- Jasper National Park
- Alberta
- Glacier
- Yellowhead Hwy.
- Mountain Range
- Mountain Summit (metres)
- Warden Station
- Trail

LEGENDE

- Colombie-Britannique
- Parc national Jasper
- Alberta
- Glacier
- Route Yellowhead
- Chaînon
- Sommet (mètres)
- Poste de garde
- Sentier



Published by authority of
the Minister of the Environment
© Minister of Supply and
Services Canada 1983
Publié en vertu de l'autorisation
du ministre de l'Environnement
© Ministère des Approvisionnements
et Services Canada 1983
QS-R121-000-BB-A1

