



Gros Morne
National Park

Parc national du
Gros-Morne

Discover Gros Morne Découvrez Gros-Morne



Enjoy FREE Admission
to all Parks Canada
places in 2017!

Profitez de l'entrée
GRATUITE à tous les
sites de Parcs Canada
en 2017

Trail Guide / Guide des sentiers

- | | |
|---|--|
| 1 Old Mail Road
2 km return (0.5h) | Old Mail Road
2 km aller-retour (0,5 h) |
| 2 Steve's Trail
1 km return (0.5h) | Sentier de Steve
1 km aller-retour (0,5 h) |
| 3 Western Brook Pond
6 km return (1-2h) | Étang Western Brook
6 km aller-retour (1-2 h) |
| 4 Snug Harbour
8 km return (3-4h) | Snug Harbour
8 km aller-retour (3-4 h) |
| 5 Coastal Trail
6 km return (1-2h) | Sentier du littoral
6 km aller-retour (1-2 h) |
| 6 Berry Head Pond
2 km loop (0.5-1h) | Étang Berry Head
boucle de 2 km (0,5-1 h) |
| 7 Bakers Brook Falls
10 km return (2-3h) | Chutes Bakers Brook
10 km aller-retour (2-3 h) |
| 8 Berry Hill
1.5 km return (0.5-1h) | Colline Berry
1,5 km aller-retour (0,5-1 h) |
| 9 Berry Hill Pond
2 km loop (0.5-1h) | Étang Berry Hill
boucle de 2 km (0,5-1 h) |
| 10 Gros Morne Mountain
16 km loop (6-8h) | Mont Gros-Morne
boucle de 16 km (6-8 h) |
| 11 Mattie Mitchell
250 m loop (0.25h) | Mattie Mitchell
boucle de 250 m (0,25 h) |
| 12 Southeast Brook Falls
700 m return (0.5h) | Chutes Southeast Brook
700 m aller-retour (0,5 h) |
| 13 Stuckless Pond
9.5 km loop (2-3h) | Étang Stuckless
boucle de 9,5 km (2-3 h) |
| 14 Lomond River
6 km return (2h) | Rivière Lomond
6 km aller-retour (2 h) |
| 15 Stanleyville
4 km return (1-2h) | Stanleyville
4 km aller-retour (1-2 h) |
| 16 Lookout
5 km loop (2-3h) | Lookout
boucle de 5 km (2-3 h) |
| 17 Tablelands
4 km return (1h) | Tablelands
4 km aller-retour (1 h) |
| 18 Green Gardens
9 km return (3-4h) | Green Gardens
9km aller-retour (3-4 h) |
| 19 Trout River Pond
14 km return (4-5h) | Étang Trout River
14 km aller-retour (4-5 h) |

For trail conditions please go to www.pc.gc.ca/grosorne
Pour connaître les conditions des sentiers, s'il-vous-plaît :
www.pc.gc.ca/grosorne

Gulf of St. Lawrence /
Golfe du Saint-Laurent

Gulf of St. Lawrence /
Golfe du Saint-Laurent



Road Works

We are improving the experience for you, and all visitors. Parks Canada apologizes for any inconvenience or delays caused by construction on our roads, trails and/or campsites.

Nous travaillons à améliorer votre expérience et celle de tous les visiteurs. Nous sommes désolés pour des délais occasionnés par la construction sur nos routes, sentiers et/ou sites de camping.

Services and Facilities / Services et installations

Primitive Camping / Camping primitif	Picnic Area / Aire de pique-nique
Boat Launch / Mise à l'eau	Laundry / Buanderie
Boat Tour / Excursion en bateau	Electrical Hook-ups / prises électriques
Camping	Swimming / Baignade
Exhibit / Exposition	Telephone / Téléphone
oTENTik	Water Taxi / Bateau-Taxi
Information / Renseignements	Wi-Fi
	Rustic Cabins / Chalets rustiques

Hiking Trail / Sentier de randonnée Highway / Autoroute
 Boat Tour / Excursion en bateau Road / Route

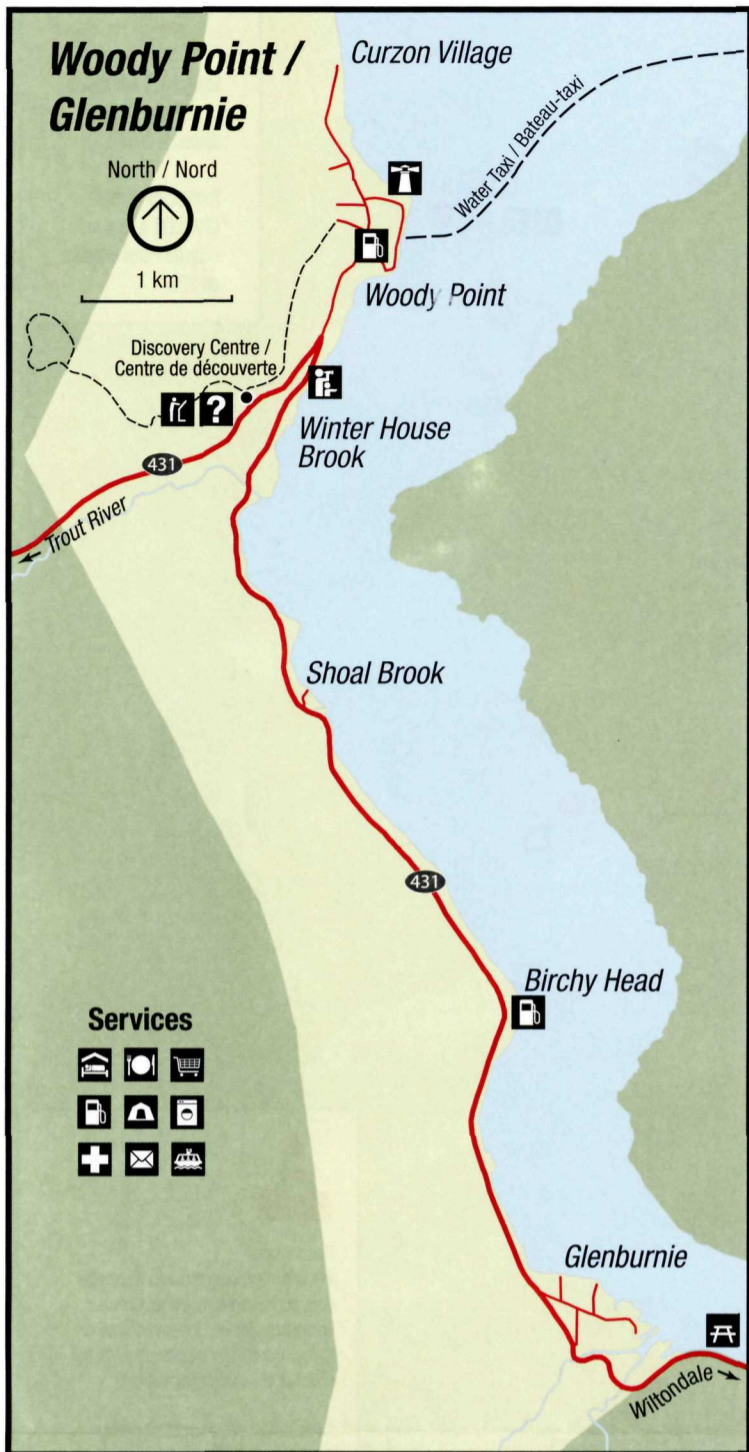
0 2 4 6 km North / Nord

Trail Rating / Profil du sentier	Elevation Gain / Dénivellation
EASY	Flat to gently rolling 0 – 100 metres
FACILE	Plat à légèrement ondulé 0 à 100 mètres
MODERATE	Gently rolling with short steep sections 100 – 500 metres
MODÉRÉ	Légèrement ondulé avec courts tronçons abrupts 100 à 500 mètres
DIFFICULT	Rolling with many steep sections that may continue for long periods 500+ metres
DIFFICILE	Onduleux avec plusieurs tronçons abrupts, parfois sur de longues périodes 500 mètres et plus

A UNESCO World Heritage Site

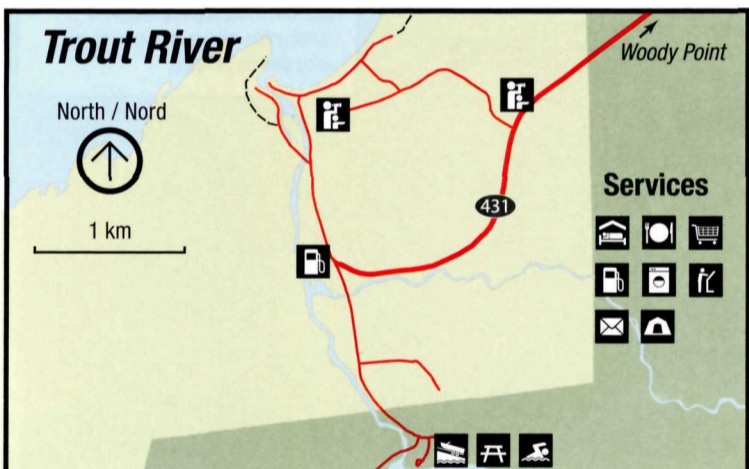
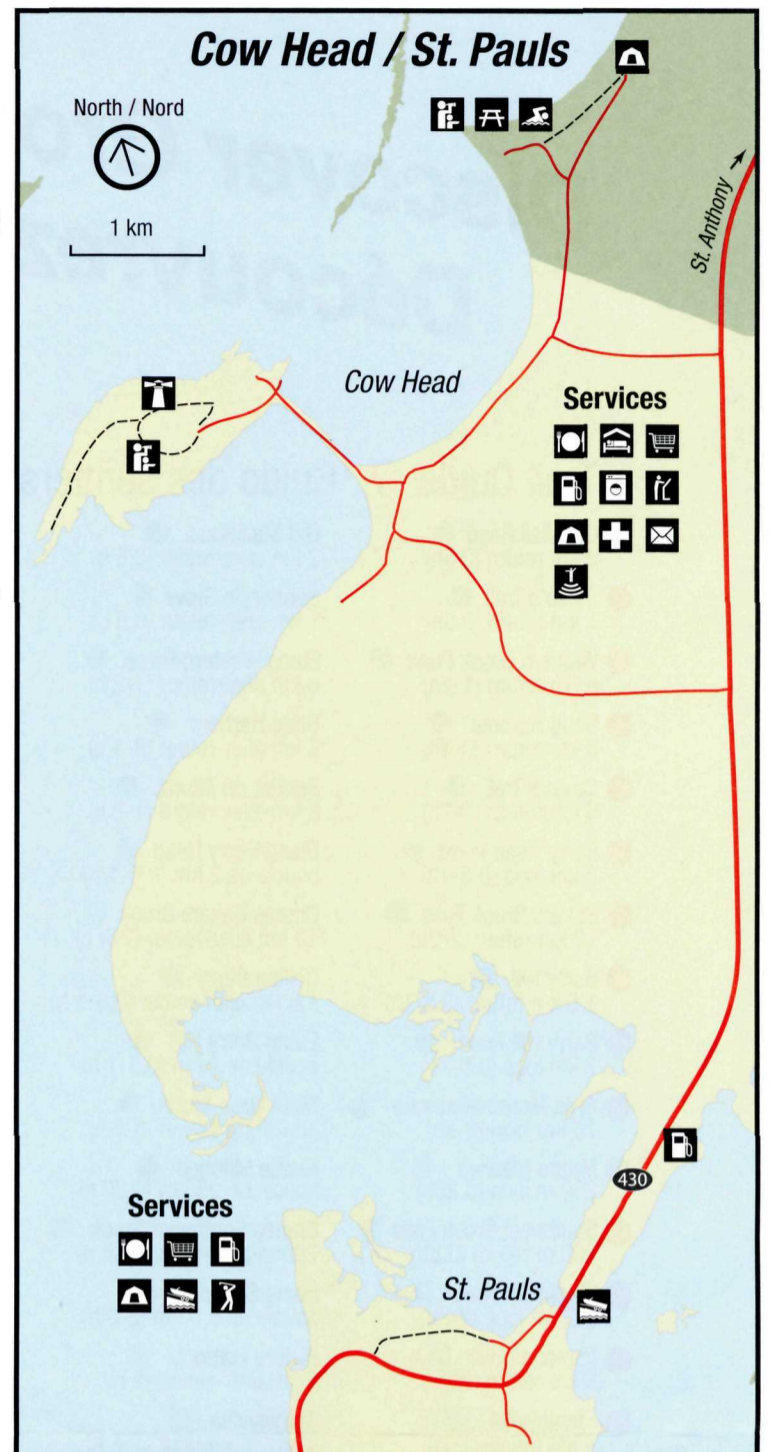
Site du patrimoine mondial de l'UNESCO

Community Maps / Cartes de communautés



Legend / Légende

- Restaurant
- Accommodations / Hébergement
- Campground / Terrain de camping
- Gas / Essence
- Groceries / Épicerie
- Laundry / Lessive
- Bank / Banque
- Post Office / Bureau de poste
- Hospital / Hôpital
- Medical Clinic / Clinique médicale
- Pharmacy / Pharmacie
- Police / Bureau de police
- Information / Renseignements
- Exhibit / Exposition
- Boat Tour / Excursion en bateau
- Picnic Area / Terrain de pique-nique
- Lookout / Belvédère
- Lighthouse / Phare
- Swimming / Baignade
- Boat Launch / Mise à l'eau
- Theatre Festival / Festival de théâtre
- Golf Course / Terrain de golf
- Trail / Sentier -----
- National Park / Parc national



Emergency Numbers / Numéros d'urgence

Police	1-800-709-7267
Hospital / Hôpital	(709)-458-2201
Ambulance	(709) 458-3444 (709) 898-2111
Park Wardens / Garde de parc	1-877-852-3100

