



Gros Morne
National Park

Parc national du
Gros-Morne

Discover Gros Morne Découvrez Gros-Morne

Park Pass
required for all activities within
the national park.

Le permis d'entrée
est requis pour toutes les
activités dans le parc national.

Trail Guide / Guide des sentiers

- | | |
|--|---|
| 1 Old Mail Road ●
2 km return (0.5h) | Old Mail Road ●
2 km aller-retour (0,5 h) |
| 2 Steve's Trail ●
1 km return (0.5h) | Sentier de Steve ●
1 km aller-retour (0,5 h) |
| 3 Western Brook Pond ●
6 km return (1-2h) | Étang Western Brook ●
6 km aller-retour (1-2 h) |
| 4 Snug Harbour ◆
8 km return (2-3h) | Snug Harbour ◆
8 km aller-retour (2-3 h) |
| 5 Coastal Trail ●
6 km return (1-2h) | Sentier du littoral ●
6 km aller-retour (1-2 h) |
| 6 Berry Head Pond ●
2 km loop (0.5-1h) | Étang Berry Head ●
boucle de 2 km (0,5-1 h) |
| 7 Bakers Brook Falls ■
10 km return (2-3h) | Chutes Bakers Brook ■
10 km aller-retour (2-3 h) |
| 8 Berry Hill ■
1.5 km return (0.5-1h) | Colline Berry ■
1,5 km aller-retour (0,5-1 h) |
| 9 Berry Hill Pond ●
2 km loop (0.5-1h) | Étang Berry Hill ●
boucle de 2 km (0,5-1 h) |
| 10 Gros Morne Mountain ◆
16 km loop (6-8h) | Mont Gros Morne ◆
boucle de 16 km (6-8 h) |
| 11 Mattie Mitchell ●
250 m loop (0.25h) | Mattie Mitchell ●
boucle de 250 m (0,25 h) |
| 12 Southeast Brook Falls ●
700 m return (0.5h) | Chutes Southeast Brook ●
700 m aller-retour (0,5 h) |
| 13 Stuckless Pond ■
9.5 km loop (2-3h) | Étang Stuckless ■
boucle de 9,5 km (2-3 h) |
| 14 Lomond River ■
6 km return (2h) | Rivière Lomond ■
6 km aller-retour (2 h) |
| 15 Stanleyville ■
4 km return (1-2h) | Stanleyville ■
4 km aller-retour (1-2 h) |
| 16 Lookout ■
5 km loop (2-3h) | Lookout ■
boucle de 5 km (2-3 h) |
| 17 Tablelands ●
4 km return (1h) | Tablelands ●
4 km aller-retour (1 h) |
| 18 Wallace Brook ◆
12 km return (3-4h) | Ruisseau Wallace ◆
12 km aller-retour (3-4 h) |
| 19 Green Gardens ■
9-15.5 km return (3-6h) | Green Gardens ■
9-15.5 km aller-retour (3-6 h) |
| 20 Trout River Pond ■
14 km return (4-5h) | Étang Trout River ■
14 km aller-retour (4-5 h) |

Road Works 2016
We'll welcome the road improvements when they're done, but we do apologize for any inconvenience they cause during your stay. Please note that bridges are being replaced at these locations and 86 culverts are being replaced on Route 430 from the Lobster Cove Head turnoff to the northern boundary. A section of highway between Lobster Cove Head south to Deer Arm Brook will also be paved.

Nous travaillons sans relâche!
Les améliorations aux routes seront appréciées lorsqu'elles seront terminées, mais veuillez nous excuser des désagréments que pourraient entraîner les travaux routiers durant votre séjour. Veuillez noter que les ponts sont en voie d'être remplacés à ces localisations, ainsi que 86 ponceaux sur l'autoroute 430 entre Lobster Cove Head et la limite nord du parc. Le tronçon d'autoroute situé entre la route qui mène à Lobster Cove Head et le début de la voie de dépassement au sud du ruisseau Deer Arm sera asphalté.



Services and Facilities / Services et installations

Back Country Camping / Camping primitif	Picnic Area / Aire de pique-nique
Boat Launch / Mise à l'eau	Scheduled River / Rivière réglementées
Boat Tour / Excursion en bateau	Swimming / Baignade
Camping	Telephone / Téléphone
Exhibit / Exposition	Water Taxi / Bateau-Taxi
Information / Renseignements	Wireless Internet / Accès à l'internet sans fils
oTENTik/oTENTik	Rustic Cabins/Chalets Rustiques

Hiking Trail / Sentier de randonnée Highway / Autoroute
 Boat Tour / Excursion en bateau Road / Route

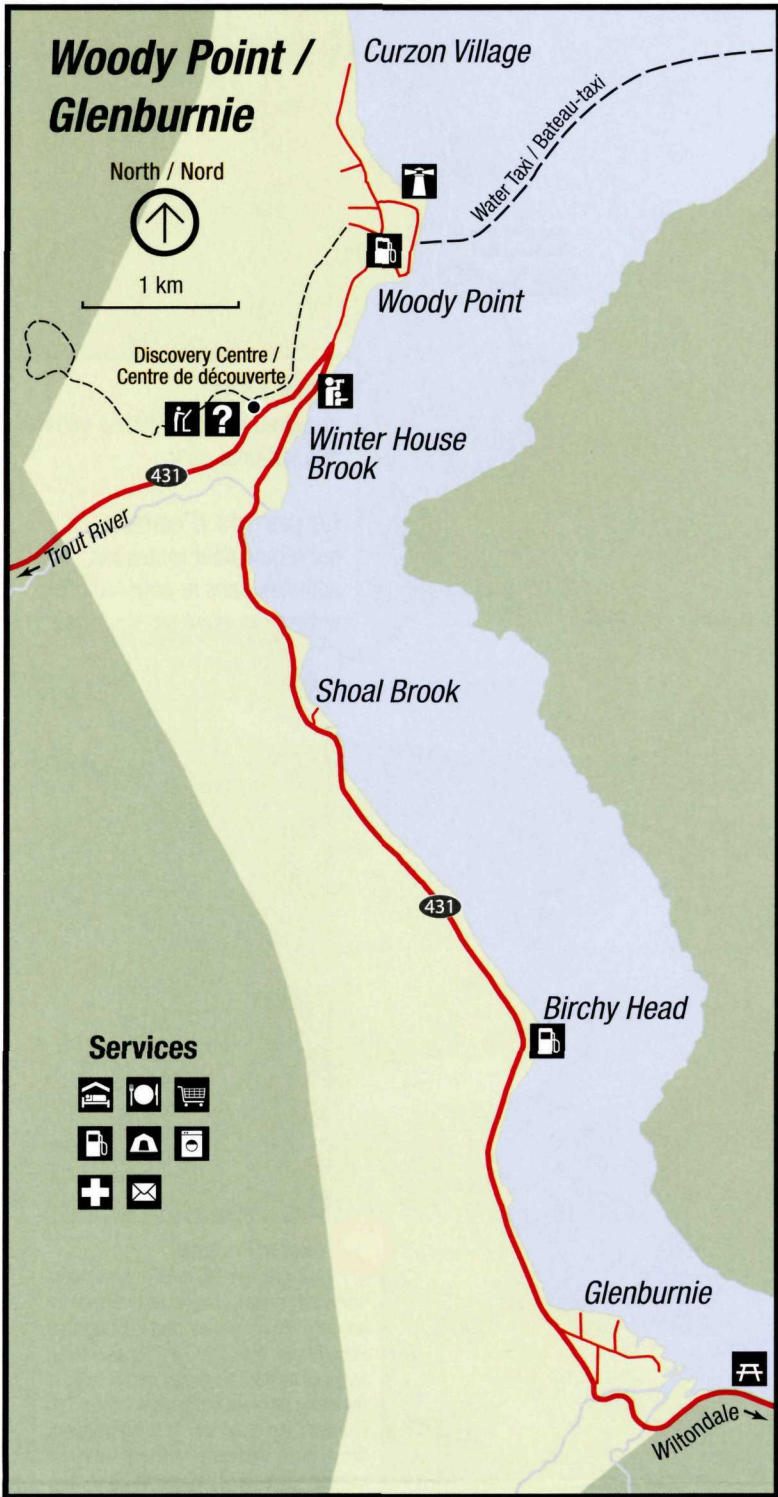
0 2 4 6 km North / Nord

Trail Rating / Profil du sentier		Elevation Gain / Dénivellation
EASY	● Flat to gently rolling	0 – 100 metres
FACILE	● Plat à légèrement ondulé	0 à 100 mètres
MODERATE	■ Gently rolling with short steep sections	100 – 500 metres
MODÉRÉ	■ Légèrement ondulé avec courts tronçons abrupts	100 à 500 mètres
DIFFICULT	◆ Rolling with many steep sections that may continue for long periods	500+ metres
DIFFICILE	◆ Onduleux avec plusieurs tronçons abrupts, parfois sur de longues périodes	500 mètres et plus

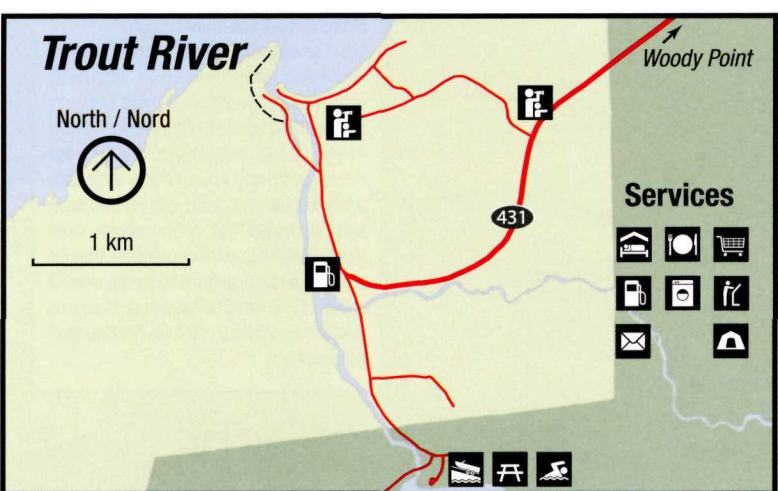
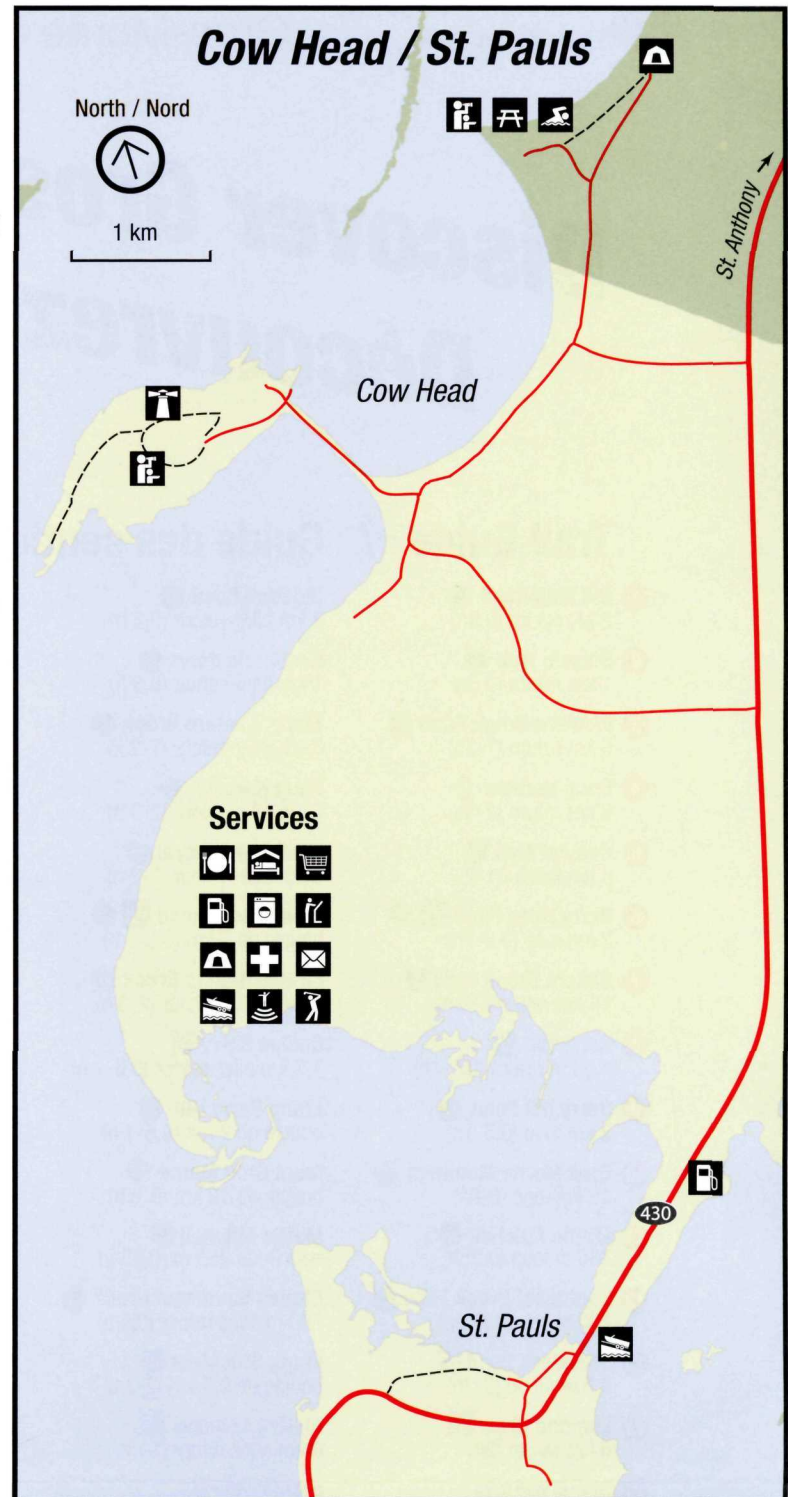
A UNESCO World Heritage Site

Site du Patrimoine Mondial de l'UNESCO

Community Maps / Cartes de communautés



- ## Legend / Légende
- Restaurant
 - Accommodations / Hébergement
 - Campground / Terrain de camping
 - Gas / Essence
 - Groceries / Épicerie
 - Laundry / Lessive
 - Bank / Banque
 - Post Office / Bureau de poste
 - Hospital / Hôpital
 - Medical Clinic / Clinique médicale
 - Pharmacy / Pharmacie
 - Police / Bureau de police
 - Information / Renseignements
 - Exhibit / Exposition
 - Boat Tour / Excursion en bateau
 - Picnic Area / Terrain de pique-nique
 - Lookout / Belvédère
 - Lighthouse / Phare
 - Swimming / Baignade
 - Boat Launch / Mise à l'eau
 - Theatre Festival / Festival de théâtre
 - Golf Course / Terrain de golf
 - Trail / Sentier -----
 - National Park / Parc national



Emergency Numbers / Numéros d'urgence

Police	1-800-709-7267
Hospital / Hôpital	(709)-458-2201
Ambulance	(709) 458-3444 (709) 898-2111
Park Wardens / Garde de parc	1-877-852-3100

