

# Tuckamore

Le guide des visiteurs





# Bienvenue dans le parc national du Gros-Morne

Cher visiteur,

Ayant grandi dans l'une des collectivités voisines du parc national du Gros-Morne, je suis très fier de la tradition d'hospitalité qui est solidement ancrée dans ce coin spectaculaire où j'ai la chance de vivre. J'espère que, pendant votre séjour, vous ferez vous aussi l'expérience du chaleureux esprit d'accueil qui en est venu à caractériser la région – au même titre que ses paysages terrestres et marins saisissants.

Pendant votre visite, ne manquez pas les célèbres sites géologiques qui ont valu au parc son statut de site du patrimoine mondial – leur beauté n'a d'égale que leur importance. Un interprète de Parcs Canada vous aidera à découvrir ce qu'ont en commun les Tablelands et la planète Mars et à lire les 30 millions d'années d'histoire de l'étang la Terre dans les plissements rocheux de Green Point. Explorez en bateau le fjord d'eau douce du étang Western Brook ou randonnez jusqu'au sommet du mont Gros Morne pour profiter de panoramas qui comptent parmi les plus splendides du parc. Si vous avez besoin d'aide pour planifier votre séjour, le personnel du Centre d'accueil de Rocky Harbour et du Centre de découverte de Woody Point se fera un plaisir de vous donner des conseils utiles. Il y a tant à faire et à voir – je suis persuadé que vous trouverez votre façon de découvrir le parc national du Gros-Morne!

Et, au cas où vous l'ignoriez, cette région abrite deux autres sites du patrimoine mondial de l'UNESCO – tous deux à moins d'une journée de route! Faites la rencontre d'interprètes en costume d'époque au lieu historique national de L'Anse aux Meadows pour entendre le récit des Norois, les premiers Européens à gagner l'Amérique du Nord il y a plus de 1 000 ans. En route, arrêtez-vous au lieu historique national de Port au Choix, l'un des sites autochtones les plus fascinants du pays. Attirés par l'abondance de la mer, les premiers habitants de Terre-Neuve fréquentaient ce secteur il y a plus de 5 500 ans. Ensuite, poursuivez votre chemin vers le Sud du Labrador pour visiter la station baleinière de Red Bay, où vous découvrirez un récit vieux de 400 ans, celui des chasseurs de baleines basques qui traversaient l'Atlantique dans l'espoir de faire fortune.

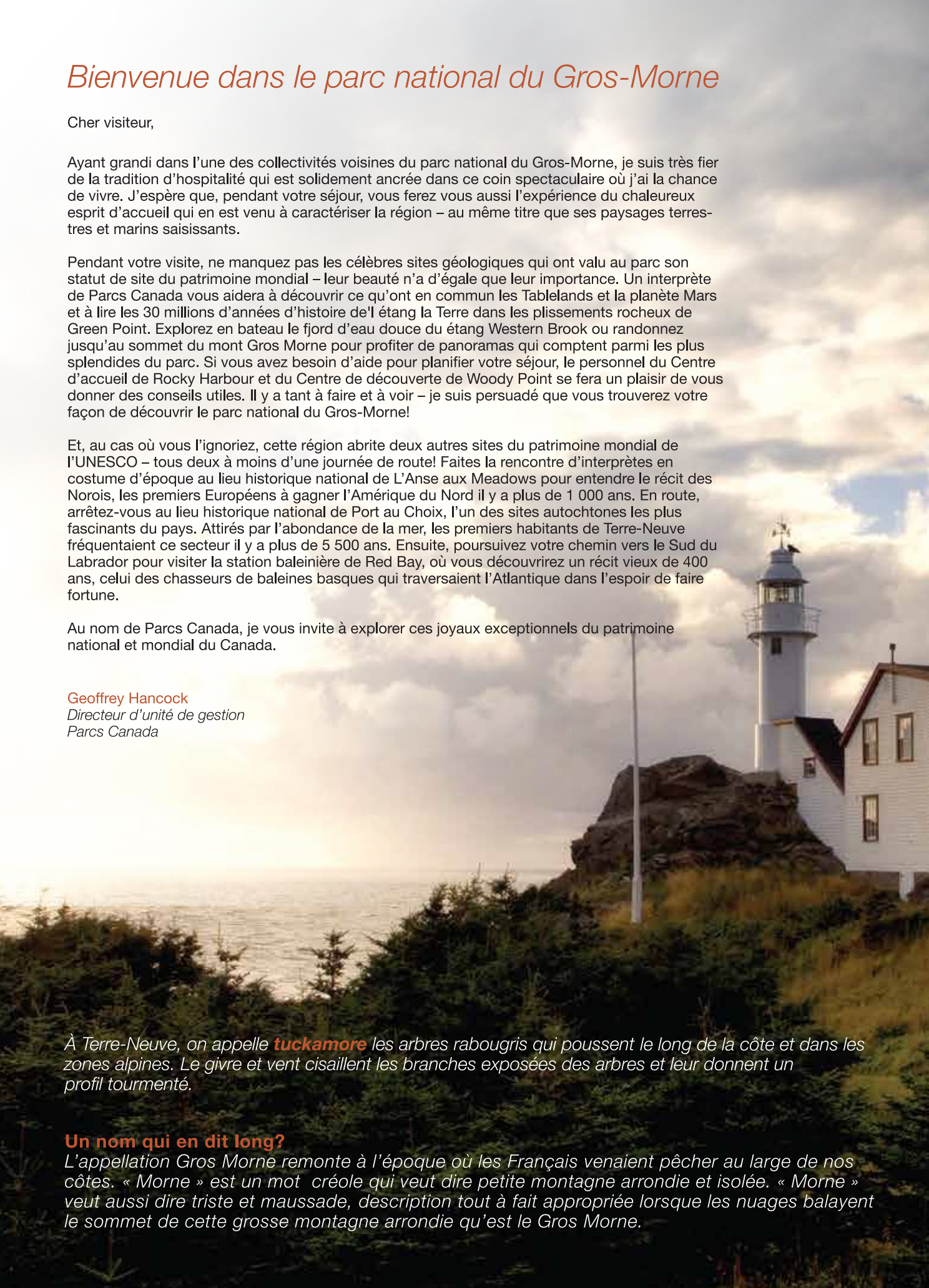
Au nom de Parcs Canada, je vous invite à explorer ces joyaux exceptionnels du patrimoine national et mondial du Canada.

**Geoffrey Hancock**  
Directeur d'unité de gestion  
Parcs Canada

À Terre-Neuve, on appelle **tuckamore** les arbres rabougris qui poussent le long de la côte et dans les zones alpines. Le givre et vent cisailent les branches exposées des arbres et leur donnent un profil tourmenté.

## Un nom qui en dit long?

L'appellation Gros Morne remonte à l'époque où les Français venaient pêcher au large de nos côtes. « Morne » est un mot créole qui veut dire petite montagne arrondie et isolée. « Morne » veut aussi dire triste et maussade, description tout à fait appropriée lorsque les nuages balayent le sommet de cette grosse montagne arrondie qu'est le Gros Morne.



# Tuckamore

## Table des matières

Patrimoine mondial.....	01
Parmi nos meilleurs.....	03
Nord du parc national du Gros-Morne.....	05
Centre du parc national du Gros-Morne.....	07
Sud-est du parc national du Gros-Morne.....	09
Sud du parc national du Gros-Morne.....	11
Guide des sentiers / Carte.....	13
Interprétation.....	15
Camping.....	17
Étang Western Brook.....	18
Tablelands.....	19
Green Point.....	20
Sentiers locaux.....	21
Événements culturels.....	22
Faune.....	23
Conservation.....	24
Lieux historiques nationaux.....	25
Tableau des distances.....	28

### Coordonnées

Parc national du Canada du Gros-Morne  
C.P. Box 130,  
Rocky Harbour, (T.-N.-L.)  
A0K 4N0

grosorne.info@pc.gc.ca  
www.pc.gc.ca/grosorne  
(709) 458-2417

### Réservations de camping

www.reservations.parcscanada.gc.ca  
1-877-737-3783 / (ATS 1-866-787-6221)

### Piscine

(709) 458-2350

### Excursions en bateau Étang Western Brook

(709) 458-2016 / 1-888-458-2016

### Traversiers - information/réservations

*Marine Atlantique*  
1-800-341-7981

*Détroit de Belle Isle*  
(St. Barbe)  
1-866-535-2567

### Autobus et taxi

*Martin's Transportation*  
Corner Brook à Trout River,  
Lundi au vendredi annuellement.  
(709) 453-7269 / 2207

*Pittman's Taxi*  
(709) 458-2486 / 8278

*Bateau-taxi de Bonne Bay*  
(709) 458-2016 /  
1-888-458-2016

### Numéros d'urgence

911

*Services d'urgence du parc /  
Incidents fauniques*  
1-877-852-3100

*Hôpital*  
(709) 458-2201



# Un site du patrimoine mondial de l'UNESCO

Le paysage spectaculaire du parc national du Gros-Morne raconte l'histoire de la transformation de la Terre. Les roches et les caractéristiques géologiques que l'on peut observer à cet endroit sont le résultat de la collision des continents. Ces roches et caractéristiques se sont révélées utiles au moment de formuler la théorie des plaques tectoniques; elles constituent en outre l'un des meilleurs exemples au monde à cet égard.



Organisation des Nations Unies pour l'éducation, la science et la culture

United Nations Educational, Scientific and Cultural Organization



Parc national du Gros-Morne inscrit sur la Liste du patrimoine mondial en 1987

Gros Morne National Park inscribed on the World Heritage List in 1987

« C'est plus de 500 millions d'années d'histoire de la Terre qui défilent sous nos pas ce qui, à mon avis, est assez incroyable »  
Penny Morrill, Dept. des Sciences de la Terre, Université Memorial



En tant que site du patrimoine mondial de l'UNESCO, ce lieu est classé parmi les aires naturelles les plus importantes de notre planète. Les roches du parc national du Gros-Morne faisaient jadis partie d'une mer ancienne. Ceux-ci se sont soulevés au fil du temps, à la suite de la collision de deux continents, pour former la chaîne des Appalaches. Plus récemment, sur le plan géologique, les glaciers ont sculpté l'endroit et ont ainsi créé le paysage spectaculaire que l'on peut observer aujourd'hui, lequel se prête à la réalisation d'études scientifiques.

Le parc national du Gros-Morne est classé au patrimoine mondial notamment pour:

- > son « exceptionnelle beauté naturelle », et
- > ses « exemples exceptionnellement représentatifs des stades les plus importants de l'évolution de la Terre ».

**Documentaire audio sur le site du patrimoine mondial Les os de la Terre**

Un documentaire audio d'une heure vous révélera la signification du paysage et des roches du parc à travers les voix de géologues, de résidents, d'artistes et de poètes. Découvrez l'importance des caractéristiques géologiques du parc national du Gros-Morne, l'extraordinaire histoire de l'évolution de la Terre et la tectonique des plaques.

> [Télécharger le documentaire audio du site du patrimoine mondial "Les os de la Terre" à: parcsCanada.gc.ca](http://parcsCanada.gc.ca)



**Couches de temps**

Formées dans les profondeurs d'un ancien océan, les couches de schiste à Green Point contiennent des fossiles. Ces derniers fournissent des renseignements aidant à situer les époques cambriennes et ordoviciennes. Découvrez-en davantage. Consultez le calendrier des événements et profitez de la présence du naturaliste sur les lieux pour vous en offrir la visite.



**Anciens fjords**

Les massives falaises de l'étang Western Brook ont été sculptées par les glaciers dont la glace a grugé ce bloc de granite et de gneiss au cours des dernières 1,2 milliard d'années. Admirez de près ce paysage spectaculaire en vous offrant une excursion en bateau à l'étang Western Brook.



**Plancher océanique tropical**

Les sommets montagneux de quartzite rose et les falaises de grès entourant Bonne Baie étaient jadis des plages sablonneuses et des récifs formant le littoral d'un ancien océan. Pour les voir de plus près, offrez-vous une excursion en bateau à Bonne Baie.



**Jaillissement du plancher océanique**

Les Tablelands sont ni plus ni moins la tranche d'un ancien plancher océanique. Les roches, d'un brun orangé constituent un des exemples les plus parfaits et accessibles au monde d'une exposition des matériaux du manteau terrestre. Procurez-vous une carte et explorez les lieux par vous-même ou participez à la randonnée d'interprétation quotidienne.



**Littoral volcanique**

Les roches de Green Gardens ont fait irruption sur Terre suite à la scission d'un continent et à la formation d'un océan. Faites une randonnée sur le sentier Green Gardens et découvrez ce littoral volcanique et ses grottes marines.





## Parmi nos meilleurs

### Les meilleurs sentiers de promenade



**Lobster Cove Head** - une série de sentiers vous conduiront aux belvédères situés au sommet de la falaise. Des escaliers vous permettront d'accéder aux rivages rocheux.

**Tablelands** - une promenade de 4 km sur les landes de serpentine exotiques et le manteau de la Terre, caractérisé par une étrange géologie. La boucle de serpentine constitue le sentier le plus court (500 m).

**Le sentier de Steve** - le sentier mène à un pré sur un rivage qui offre des points de vue panoramiques sur la côte nord du parc et les monts Long Range.

**Colline Berry** - ce court sentier mène à plusieurs points de vue au sommet de la colline Berry, où il est possible d'admirer les paysages spectaculaires des basses terres de la côte du parc.

**L'étang Berry Head** - ce sentier vous fait passer par des zones humides, des étangs et des îlots de forêts denses. (Les premiers 350 m sont accessibles en fauteuil roulant.)

### Les meilleurs sentiers de randonnée pédestre

**Mont Gros-Morne** - effectuez une randonnée jusqu'au point le plus élevé du parc. Le sommet est l'habitat du lièvre arctique, du lagopède alpin et d'une flore alpine-arctique.

**Green Gardens** - présentent un étonnant spectacle de falaises côtières, d'éperons d'érosion marine et de prés verdoyants, les **Green Gardens**.

**Lookout** - grimpe à une hauteur de 300 m et présente l'une des plus belles vues panoramiques du parc; de plus, il offre des points de vue spectaculaires sur Bonne Baie, le mont Gros-Morne, et les Tablelands.

**Rivière Lomond** - sillonne la vallée protégée le long de la rivière **Lomond**.

**L'étang Trout River** - situées dans une vallée aux parois abruptes, les rives de l'étang Trout River vous conduiront au cœur des Tablelands.

**Les traverses Long Range et North Rim** - un circuit de randonnées exigeantes et spectaculaires de plusieurs jours sur les monts Long Range.







## Les belvédères exceptionnels en bordure de route



**Les collines Southeast** - situées à 33 km au sud de Rocky Harbour sur la route 430. Le plus haut point d'observation en bordure de route permettant une vue à 360 degrés des monts Long Range. (La vue est particulièrement belle le matin et en soirée.)

**Le belvédère Norris Point** - situé à 5 km du Centre d'accueil sur la route de Norris Point. Une vue spectaculaire sur Bonne Baie et les Tablelands. (La vue est particulièrement belle le matin.)

**L'étang Trout River** - sur la route au terrain de camping de Trout River. Vue panoramique exceptionnelle sur les Tablelands et l'étang Trout River. (La vue est particulièrement belle en fin d'après-midi et en soirée.)

**Le belvédère Long Range** - situé à 2 km au nord de la baie Shallow sur la route 430. Vue panoramique sur les basses terres côtières et les monts Long Range. (La vue est particulièrement belle en fin d'après-midi et en soirée.)

**Gull Rocks** - situé à 10 km au sud de Rocky Harbour sur la route 430. Points de vue sur tout le bras est de Bonne Baie en direction des Tablelands. (La vue est particulièrement belle le matin.)

## Les meilleures expériences côtières

**Explorez les cuvettes de marée à Lobster Cove Head** - à marée basse, découvrez les espèces du littoral rocheux qui peuplent le merveilleux monde des cuvettes de marée.

**La station marine de Bonne Baie** - la visite de l'aquarium permet d'observer la vie marine et de se mouiller les mains dans le bassin de manipulation.

**La plage de la baie Shallow** - une plage de sable de 4 km, idéale pour l'exploration, l'observation d'oiseaux et la baignade lors des chaudes journées d'été.

**Sentier du littoral** - Il s'agit d'un sentier idéal pour profiter des paysages côtiers, de la brise maritime et des couchers de soleil.

**Les excursions en kayak ou en bateau de Bonne Baie** - dirigez-vous vers le front d'eau de Norris Point et offrez-vous une excursion en bateau ou en kayak de la région de Bonne Baie.

**Trout River** - marchez sur la promenade de bois située sur le front d'eau de cette communauté de pêcheurs. Visitez le Fisherman's Museum qui se trouve tout près et le quai animé où s'affairent les pêcheurs.





## Nord du parc national du Gros-Morne



### SERVICES

Cow Head / St Pauls



### NOTRE ACTIVITÉ FAVORITE

#### L'étang Western Brook

D'une longueur de 16 km et bordé de falaises de 650 mètres, est l'une des destinations emblématiques du parc. Une excursion en bateau de deux heures est la meilleure façon de découvrir ce site. (Consultez la page 18.)



# Monts Long Range et côte balayée par les vents



## À NE PAS MANQUER!

**1**

**Exposition sur la pêche de Broom Point**

Visitez un lieu de pêche traditionnel pour en apprendre davantage sur la vie d'une famille de pêcheurs côtiers des années 1960.

**2**

**Festival de théâtre de Gros-Morne à Cow Head**

Des drames, un dîner-théâtre et des pièces sur l'histoire de Terre-Neuve à différentes époques présentés tout l'été.

**3**

**Plage de Shallow Bay**

Une plage sablonneuse de 4 km propice à l'exploration, à la natation et à la recherche de trésors.

**4**

**Sentier de l'étang Western Brook**

Promenez-vous dans la forêt et le long de tourbières côtières où vous pourrez admirer des fleurs sauvages. Des panneaux d'interprétation présentent les caractéristiques naturelles du site tout le long de ce sentier facile de 3 km.

### BON À SAVOIR

- > Réservez vos billets pour l'excursion en bateau sur l'étang Western Brook en composant le 1-888-458-2016 ou en allant sur le site [bontours.ca](http://bontours.ca).
- > Dans la collectivité de Cow Head on retrouve un musée, des jardins botaniques et un sentier menant à un phare abandonné.
- > Visitez le lieu historique national de Port au Choix, qui est situé à seulement une heure et demie de route de Cow Head.

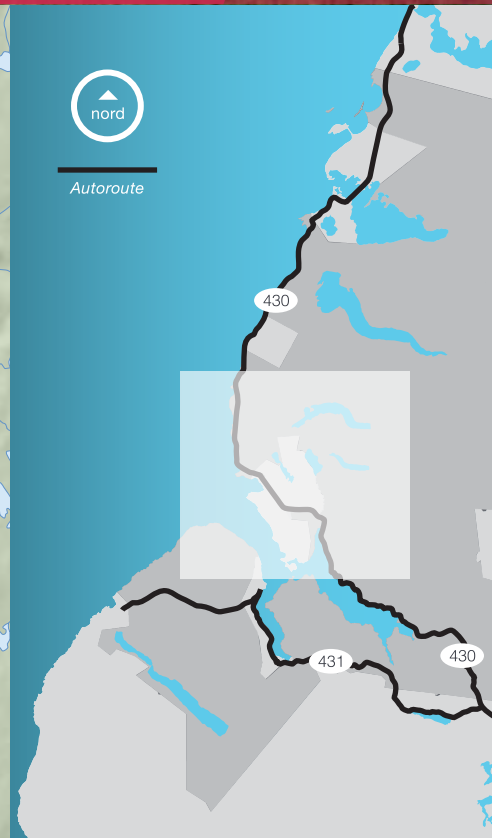
### AUTRES SUGGESTIONS

- > Vous souhaitez visiter Broom Point? Participez au programme « Toute une corvée » ou à d'autres programmes (Consultez la page 16.)
- > En compagnie de Clem, un guide professionnel, entreprenez une ascension exigeante qui vous mènera jusqu'au sommet de la gorge de l'étang Western Brook (communiquez avec Bontours au 1-888-458-2016).

Où faire du camping : Shallow Bay – près d'une plage sablonneuse de 4 km.



# Centre du parc national du Gros-Morne



## SERVICES

### Rocky Harbour



### Norris Point



## NOTRE ACTIVITÉ FAVORITE

### Parcourez le sentier du mont Gros-Morne

Le point le plus élevé du parc. Ce sentier difficile de 16 km vous mènera à des points de vue saisissants sur l'étang Ten Mile. Le sommet du mont est l'habitat du lièvre arctique, du lagopède alpin et d'une flore arctique-alpine. (Remarque : le sentier est fermé en mai et en juin.)





# Communautés et promontoires côtiers

**1**



**Green Point**

Observez ces fascinantes couches rocheuses provenant du fond d'une mer ancienne. Les géologues considèrent qu'il s'agit d'un site géologique d'importance à l'échelle mondiale qui marque le début de l'époque ordovicienne. Profitez de la présence du naturaliste sur les lieux pour en découvrir davantage.

**2**



**Phare de Lobster Cove Head**

Faites une balade jusqu'au promontoire et visitez l'exposition présentée dans la maison du gardien de phare pour découvrir la valeur patrimoniale de ce lieu. Consultez le calendrier des activités et des événements spéciaux.

**3**



**Rives de Norris Point**

Kayak, excursions en bateau dans la baie, visite de l'aquarium de la Station marine ou détente sur le quai – c'est là où l'aventure marine commence!

**4**



**Site commémoratif de Mattie Mitchell**

Mattie Mitchell était un guide mi'kmaq reconnu. Parcourez ce site commémoratif pour en apprendre davantage sur les Mi'kmaq de Terre-Neuve.

## BON À SAVOIR

- > Des musiciens locaux donnent régulièrement des concerts à proximité de Rocky Harbour et de Norris Point.
- > Piscine du Gros-Morne - une piscine intérieure à Rocky Harbour qui offre également une cuve thermale pour les adultes et une zone peu profonde pour les jeunes enfants. Excellent pour se détendre après une journée de randonnée et d'exploration.

## AUTRES SUGGESTIONS

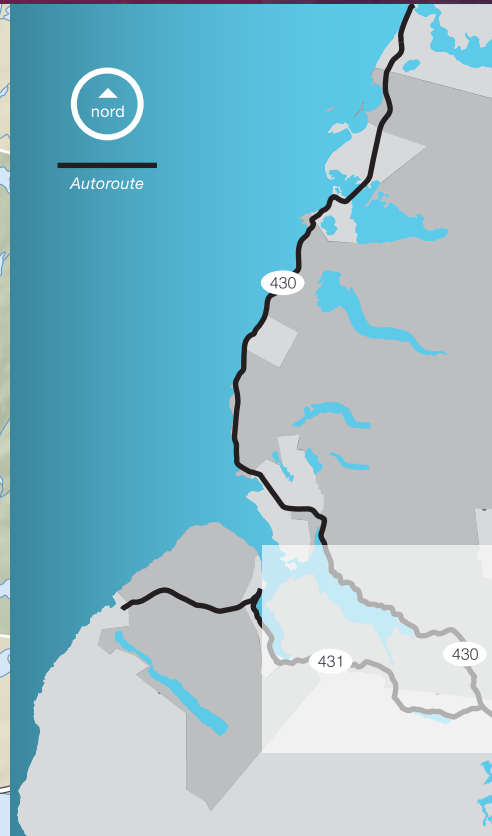
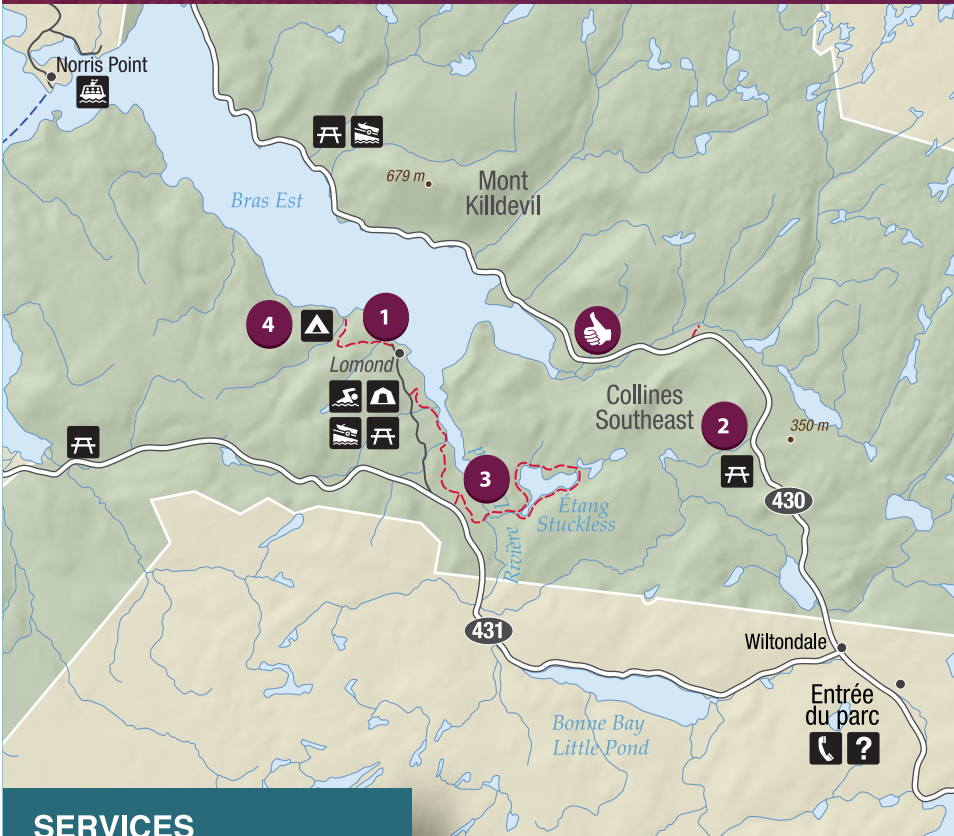
- > Assistez à des couchers de soleil mémorables à Lobster Cove Head. C'est aussi l'endroit idéal pour regarder les vagues se briser sur la côte par temps orageux.
- > Vous recherchez une randonnée plus longue, mais sur un terrain plus facile? Le sentier des chutes Baker's Brook mène à une série de chutes d'eau. Vous trouverez des panneaux d'interprétation sur la forêt tout au long du sentier.

**Où faire du camping** :

- Berry Hill – localisation centrale près de Rocky Harbour.
- Green Point – sur les rives du golfe du Saint-Laurent.



# Sud-est du parc national du Gros-Morne



## SERVICES

Wiltondale



## NOTRE ACTIVITÉ FAVORITE

### Pour en avoir plein la vue

Profitez des panoramas spectaculaires qui s'offrent au regard sur cette route en longeant le bras est de Bonne Baie, puis en grimpant les collines Southeast. Prenez le temps de profiter des nombreux points de vue spectaculaires le long de la route.



## Vallées et baies abritées

### À NE PAS MANQUER!

1



#### Visitez Lomond

Un ancien village de bûcherons qui offre un décor spectaculaire pour un terrain de camping et une aire de pique-nique.

2



#### Point de vue des collines Southeast

Le point le plus élevé de la route traversant le parc où vous pouvez profiter d'un panorama à 360° sur les monts Long Range et la vallée de Lomond.

3



#### Les forêts de Lomond

C'est dans les forêts de la vallée de Lomond que l'on retrouve les plus grands arbres et le plus grand nombre d'espèces végétales du parc. De nombreux sentiers vous permettent de découvrir cette forêt luxuriante.

4



#### Campez sur une plage

Marchez deux kilomètres jusqu'à Stanleyville et passez une nuit sur les berges de Bonne Baie (un permis est requis pour camper dans l'arrière-pays).

### BON À SAVOIR

> Pêchez le saumon sur la rivière Lomond. Consultez le personnel du parc pour connaître les conditions relatives à la délivrance de permis et les saisons de pêche.

### AUTRES SUGGESTIONS

- > Emportez votre repas pour profiter de l'une des nombreuses aires de pique-nique offrant des points de vue exceptionnels.
- > Le sentier de l'étang Stuckless est excellent pour le vélo de montagne.
- > Chutes Southeast Brook – un court sentier vous mène jusqu'à ces chutes impressionnantes.

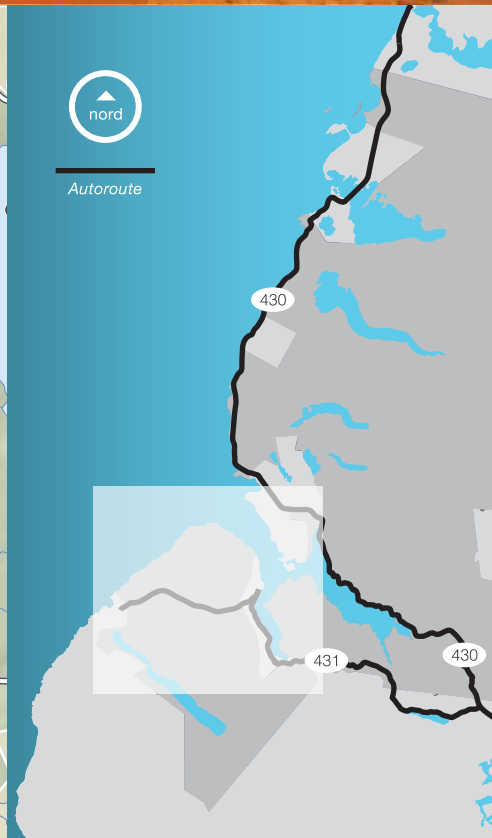
Où faire du camping

Terrain de camping de Lomond – sur les berges de Bonne Baie.



Tablelands, Newfoundland and Labrador Tourism

## Sud du parc national du Gros-Morne



### SERVICES

#### Woody Point - Glenburnie



#### Trout River



## NOTRE ACTIVITÉ FAVORITE

### Foulez le manteau terrestre

Joignez-vous à un naturaliste pour une randonnée guidée de deux heures jusqu'au sommet des Tablelands, l'un des rares endroits où le manteau terrestre est à découvrir.





## Paysages exotiques et communautés historiques

### À NE PAS MANQUER!



1

#### Centre de découverte

un excellent endroit pour commencer votre exploration du parc. Le personnel du parc, des expositions, une galerie d'art et des activités quotidiennes vous feront découvrir les paysages, l'écologie et l'histoire du parc.



2

#### Randonnée de Green Gardens

Un sentier spectaculaire qui vous fera découvrir la côte volcanique, des prés verdoyants, des falaises et des éperons d'érosion marine.

> (9 ou 15,5 km, 3 à 6 heures)



3

#### Visitez la communauté de pêcheurs de Trout River

Baladez-vous sur le trottoir de bois qui longe la mer et visitez des musées sur la pêche d'hier à aujourd'hui.



4

#### Le sentier Lookout

Gravissez le Sentier Lookout qui offre l'un des plus beaux panoramas du parc. Après une montée de 300 mètres, vous émergerez des arbres sur le plateau.

> (boucle de 5 km, 2 à 3 heures)

### BON À SAVOIR

- > Woody Point regorge de boutiques d'artisanat, de studios d'artiste et de bâtiments patrimoniaux. Des concerts de musique traditionnelle, contemporaine ou classique sont organisés tout au long de l'été.
- > Pendant la saison estivale, un bateau-taxi (passagers seulement) relie Woody Point et Norris Point.

### AUTRES SUGGESTIONS

- > Si vous voulez profiter du paysage sans avoir à gravir un sentier difficile, essayez le Sentier local entre le Centre de découverte et Woody Point.
- > Vous avez manqué la randonnée guidée sur les Tablelands? Téléchargez l'appli Explora et explorez les Tablelands à votre propre rythme.



#### Où faire du camping

Terrain de camping Trout River – surplombe l'étang Trout River et les Tablelands.



**7 Chutes Bakers Brook** ■  
10 km aller-retour, (2-3 h)  
CARACTÉRISTIQUES: Chutes spectaculaires, forêts, tourbières et fleurs sauvages.

**8 Colline Berry** ●  
1,5 km aller-retour, (0,5-1 h)  
Des escaliers et des plateformes de repos facilitent l'ascension.

CARACTÉRISTIQUES: Vues panoramiques sur les monts Long Range et les basses terres du littoral.

**9 Étang Berry Hill** ●  
boucle de 2 km, (0,5-1 h)

Départs à différents points au terrain de camping de Berry Hill.  
CARACTÉRISTIQUES: Étang, forêts.

vues panoramiques sur Bonne Baie et les Tablelands.

**17 Tablelands** ●  
4 km aller-retour, (1h)  
CARACTÉRISTIQUES: Landes de serpentine, géologie unique, fleurs sauvages, randonnées guidées en été.

**Phare de Lobster Cove Head**

Barry Head

Colline Barry

Salmon Point

Golfe du Saint-Laurent

Baie Bonaventure

Collines Lookout

Centre de découverte

Shoal Brook

Birchy Head

Tablelands

Glenburnie

Leonard

Mont Killcivill

Mont Gros Morne

Centre d'accueil

Site commémoratif de Mattie Mitchell

Collines Southeast

Entrée du parc

**Petit rappel!**  
Les animaux de compagnie sont admis sur la plupart des sentiers de randonnée mais doivent être tenus en laisse. Ils ne sont pas admis au sommet de la montagne du Gros-Morne mais le sont sur la portion de sentier située à la base de la montagne.

**Services et installations**

- ▲ Camping primitif
- Mise à l'eau
- ☞ Excursion en bateau
- ⛺ Camping
- 📺 Exposition
- 🚤 Bateau-Taxi
- 👥 Camping collectif
- ❓ Renseignements
- 📍 Aire de pique-nique
- 🚿 Baignade
- ☎ Téléphone
- 📶 Wi-Fi

--- Sentier de randonnée

--- Excursion en bateau

--- Route

0 2 4 6 km



Profil du sentier	Dénivellement
<b>FACILE</b> ● Plat à légèrement onduleux.	0 à 100 mètres
<b>MODÉRÉ</b> ■ Légèrement onduleux avec courts tronçons abrupts.	100 à 500 mètres
<b>DIFFICILE</b> ◆ Onduleux avec plusieurs tronçons abrupts, parfois sur de longues périodes.	500 mètres et plus



# Guide des sentiers

La randonnée est un des meilleurs moyens de découvrir les merveilles du parc national du Gros-Morne. Les sentiers sont clairement jalonnés et comportent des promenes de bois, des escaliers et des points aux endroits nécessaires. Une carte au début de chaque sentier représente le parcours et les points de décision s'il y a lieu.

Pour connaître les conditions des sentiers, s'il-vous-plait visiter: [www.pc.gc.ca/grosmorne](http://www.pc.gc.ca/grosmorne)

## 1 Old Mill Road

2 km aller-retour, (0,5h)

Pour faire une boucle, revenir par la plage.

CARACTÉRISTIQUES: Forêt, dunes de sable.

## 2 Sentier de Steve

1 km aller-retour, (0,5 h)

CARACTÉRISTIQUES: Tuckamore, promontoire.

## 3 Étang Western Brook

6 km aller-retour, (1-2 h)

CARACTÉRISTIQUES: Vues sur la gorge de l'étang Western Brook, tourbières côtières, forêts, panneaux d'interprétation le long du sentier, point d'accès pour l'excursion en bateau sur l'étang Western Brook.

## 4 Snug Harbour

8 km aller-retour, (2-3h)

Embranchement du sentier de l'étang Western Brook.

CARACTÉRISTIQUES: Havre isolé à l'embouchure de la gorge, conditions boueuses, traverse à gué du ruisseau Western.

## 5 Sentier du littoral

6 km aller-retour, (1-2 h)

CARACTÉRISTIQUES: Paysages côtiers de plages de galets et de forêts de tuckamores, brises marines, magnifiques couchers de soleil, limicoles et canards migrateurs dans les zones marécageuses.

## 6 Étang Berry Head

boucle de 2 km, (0,5-1 h) Le premier demi-kilomètre est accessible en fauteuil roulant.

CARACTÉRISTIQUES: Étang, forêt, tourbière.

## 10 Mont Gros Morne

boucle de 16 km, (6-8 h)

Randonnée ardue faisant une ascension de 800 m jusqu'au sommet de la plus haute montagne du parc.

CARACTÉRISTIQUES: Habitat arctique-alpin, vues sur l'étang Ten Mille et les monts Long Range, observation de la taupe (lièvre arctique, lagopède alpin) et de la flore sauvage. Pour toute information au sujet de ce sentier et des dangers qu'il présente, veuillez consulter les employés du parc et Le guide de la randonnée du Gros-Morne. **Fermé jusqu'à la fin juin.**

## 11 Mattie Mitchell

Boucle de 250 m, (0,25 h)

CARACTÉRISTIQUES: Panneaux d'interprétation, forêts, ruisseau.

## 12 Chutes Southeast Brook

700 m aller-retour, (0,5 h)

CARACTÉRISTIQUES: Chutes, forêts.

## 13 Étang Stuckless

boucle de 9,5 km, (2-3 h)

CARACTÉRISTIQUES: Forêts, étang.

## 14 Rivière Lomond

6 km aller-retour, (2 h)

CARACTÉRISTIQUES: Vues sur la rivière Lomond, forêts, tourbière et flore sauvage (orchidées).

## 15 Stanleyville

4 km aller-retour, (1-2h)

CARACTÉRISTIQUES: Forêts d'un ancien village forestier.

## 16 Lookout

boucle de 5 km, (2-3h)

Le sentier gravit une dénivellation de 350 m.

CARACTÉRISTIQUES: Forêts, tourbières et

## 18 Ruisseau Wallace

12 km aller-retour, (3-4 h)

CARACTÉRISTIQUES: Suivez une vallée étroite et boisée jusqu'au littoral escarpé. Traverse à gué du ruisseau Wallace.

## 19 Green Gardens

9-15,5 km aller-retour, (3-6h)

CARACTÉRISTIQUES: Le sentier descend 250 m jusqu'à la côte pour explorer falaises, éperons d'érosion marine, près et même une caverne marine.

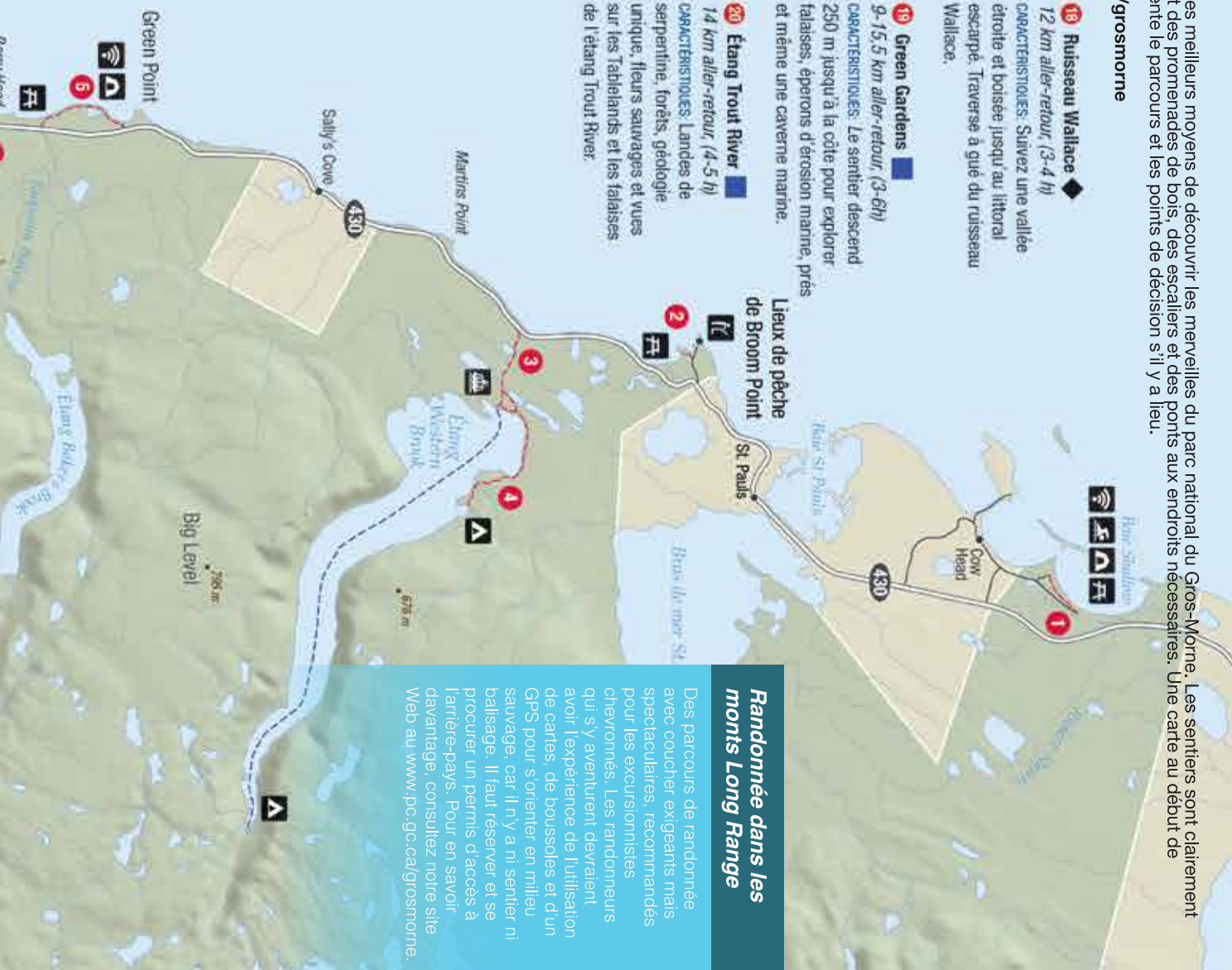
## 20 Étang Trout River

14 km aller-retour, (4-5 h)

CARACTÉRISTIQUES: Landes de serpentine, forêts, géologie unique, fleurs sauvages et vues sur les Tablelands et les falaises de l'étang Trout River.

## Randonnée dans les monts Long Range

Des parcours de randonnée avec coucher exigeants mais spectaculaires, recommandés pour les excursionnistes chevronnés. Les randonneurs qui s'y aventurent devraient avoir l'expérience de l'utilisation de cartes, de boussoles et d'un GPS pour s'orienter en milieu sauvage, car il n'y a ni sentier ni balisage. Il faut réserver et se procurer un permis d'accès à l'arrière-days. Pour en savoir davantage, consultez notre site Web au [www.pc.gc.ca/grosmorne](http://www.pc.gc.ca/grosmorne).







## Découvrez le parc en compagnie de nos guides

Attractions à découvrir et moyens d'explorer (du 1<sup>er</sup> juillet au 5 septembre 2016)



**Exposition du phare de Lobster Cove Head – Ouvert tous les jours (de 10 h à 17 h 30)**

Découvrez le cap de Lobster Cove Head – ses habitants, son histoire et son phare, qui a servi de guide aux marins rentrant du large.

**Promenade jusqu'au phare – Randonnée guidée extérieure, tous les jours (à 11 h et à 14 h)**



**Exposition sur la pêche à Broom Point – Ouvert tous les jours (de 10h à 17h30)**

Explorez ces installations de pêche restaurées et découvrez la vie bien remplie d'une famille de pêcheurs côtiers de Terre-Neuve des années 1960.

**La pêche et la famille – Visite guidée, du lundi au vendredi (toutes les heures à la demi-heure, de 10h30 à 16h30, présenté en anglais)**



**Centre de découverte – Ouvert tous les jours (de 9 h à 17 h), du 17 juin au 7 septembre (de 9 h à 18 h)**

Découvrez les rouages intérieurs de la Terre et familiarisez-vous avec les plantes, les animaux et l'histoire culturelle du parc. Expositions, galerie d'art, activités quotidiennes et plus encore!

**Activités de découverte - mardi et jeudi (14h00)**



## Programme d'interprétation estival (du 1<sup>er</sup> juillet au 5 septembre 2016)

	Matin	Après-midi	Soirée
<b>Dimanche</b>	* 10 h Tablelands (fr.)	* 14 h Toute une corvée	* 19 h Odyssée de la Terre
<b>Lundi</b>	* 10 h Tablelands * 10 h 30 Green Point	* 14 h Circuit des plantes médicinales au Centre de découverte	
<b>Mardi</b>	* 10 h Tablelands (fr.)	* 14 h Activités de découverte	* 19 h Cercle de feu à l'aire d'utilisation diurne de Trout River
<b>Mercredi</b>	* 10 h Tablelands * 10 h 30 Green Point	* 14 h Vers le sommet	
<b>Jeudi</b>	* 10 h Tablelands (fr.)	* 14h Toute une corvée * 14h Activités de découverte	* 19 h Odyssée de la Terre
<b>Vendredi</b>	* 10 h Tablelands * 10 h 30 Green Point	* 14h Circuit des plantes-médicinale au Centre d'accueil	* 20 h Vie nocturne
<b>Samedi</b>	* 10 h Tablelands (fr.)	* 14 h Vers le sommet	* 19 h Cercle de feu à Lobster Cove Head

(fr.) = présenté en français

**Visites guidées à Broom Point:** du lundi au vendredi (10 h 30, 11 h 30, 12 h 30, 13 h 30, 14 h 30, 15 h 30, 16 h 30)

**Promenades guidées au phare de Lobster Cove Head:** Tous les jours (11 h et 14 h)

### Tablelands: Foulez le manteau terrestre

*Promenade guidée: Sentier des Tablelands (2 heures)*

Marchez sur le manteau de la Terre – une couche normalement enfouie loin sous la croûte terrestre. Cette promenade vous dévoile des idées qui ont changé à tout jamais notre compréhension de la planète.

### Green Point: Naturaliste sur place

*Guide sur place: Site géologique de Green Point (2 heures)*

Parcourez des millions d'années d'histoire de la Terre, et explorez une fascinante séquence de couches de roches... où se cachent des fossiles!

### Toute une corvée

*Programme spécial: Broom Point (2 heures). Réservations obligatoires (14,70 \$)*

Faites un voyage dans le temps et venez vivre la culture traditionnelle de Terre-Neuve. Faites l'essai d'un éventail de tâches pour goûter à ce qu'est la vie quotidienne des familles de pêcheurs.

### Vers le sommet... des Tablelands

*Programme spécial: Tablelands (3 heures). Réservations obligatoires (22 \$)*

Vous voulez vous rendre vers le sommet des Tablelands? Éloignez-vous du sentier en compagnie d'un guide pour gravir les flancs des Tablelands et profiter de vues imprenables sur les montagnes et la mer.

### Circuit des plantes médicinales

*Promenade guidée: Centre de la découverte et Centre d'accueil (1 heure)*

Suivez les traces de ceux qui ont vécu ici pour découvrir les modes d'utilisation traditionnels des plantes et des baies.

### Odyssée de la Terre

*Programme de soirée: Centre d'accueil (1 heure)*

Un spectacle multimédia hors du commun! En compagnie d'un voyageur loufoque issu d'une autre galaxie, renseignez-vous sur la géologie du parc et découvrez pourquoi l'UNESCO en a fait un site du patrimoine mondial!

### Cercle de feu

*Programme de soirée extérieur: Aire de fréquentation diurne de Trout River et phare de Lobster Cove Head (1 heure)*

Au son du tambour, redécouvrez votre lien avec la nature en passant une soirée en plein air à écouter des récits autour du feu.

### Vie nocturne

*Programme de soirée: Camping de Shallow Bay (1 heure)*

Explorez la forêt à la tombée de la nuit et découvrez la discrète « vie nocturne » du parc national du Gros-Morne – à l'heure où se réveillent les chauves-souris et les autres créatures de l'obscurité!

**Information et réservations: 709-458-2417**



Terrain de camping Shallow Bay, Newfoundland and Labrador, Tourism

# Camping

## CAMPING/HÉBERGEMENT

Le parc national du Gros-Morne offre diverses possibilités de camping.

### TERRAINS DE CAMPING

Réservez au [www.reservations.parcscanada.gc.ca](http://www.reservations.parcscanada.gc.ca).  
1-877-737-3783 ou (ATS) 1-866-787-6221

Choisissez l'un de nos cinq terrains de camping semi-aménagés situés au sein du parc. Tous nos terrains de camping peuvent accueillir des tentes, des roulottes et des véhicules récréatifs.



Chalet rustique  
oTENTik



Bord de mer  
Foyers



Poste de vidange  
Internet sans fil

Emplacements avec prise électrique et robinet  
Accès à pied

Abris-cuisine  
Terrain de jeu

Toilettes à eau  
Eau chaude

Douches

	Chalet rustique	oTENTik	Emplacements avec prise électrique et robinet	Accès à pied	Bord de mer	Foyers	Abris-cuisine	Terrain de jeu	Toilettes à eau	Eau chaude	Douches	Poste de vidange	Internet sans fil
<b>TROUT RIVER</b> - Surplombe les Tablelands. À 2 km de la localité de Trout River, après avoir quitté la route 431.		2	38	4		●	●	●	●	●	●	●	●
<b>LOMOND</b> - Sur les berges de Bonne Baie. À 17 km de l'entrée du parc, après avoir quitté la route 431.			25		4	●	●	●	●	●	●	●	
<b>BERRY HILL</b> - Localisation centrale. À 5 km au nord de Rocky Harbour, après avoir quitté la route 430.	3	3	56	10		●	●	●	●	●	●	●	
<b>GREEN POINT</b> - Sur les berges du golfe du Saint-Laurent. À 12 km au nord de Rocky Harbour, sur la route 430.		1	30			●	●		●				●
<b>SHALLOW BAY</b> - À proximité de la plage de la baie Shallow. À 1 km au nord du village de Cow Head, après avoir quitté la route 430.		2	60			●	●	●	●	●	●	●	●

### Camping rustique

Aucune réservation.  
Inscription auprès du personnel du parc.

Conçu pour les visiteurs qui souhaitent s'imprégner de la nature ou juste profiter de la solitude le temps d'une nuit dans le paysage naturel du Gros-Morne. Les emplacements de camping rustique sont situés aux abords des sentiers ou sont accessibles en kayak.

### Les tentes oTENTik de Parcs Canada

Seulement 120 \$ par nuit incluant votre laissez-passer et un fagot de bois.

Vivez une expérience de camping comme vous n'en avez jamais connu. Les tentes oTENTik proposent une façon originale d'allier confort du foyer et aventure en plein air. À mi-chemin entre la tente et le chalet - elles sont équipées de lits, de meubles et sont montées sur un plancher de bois surélevé. Profitez d'une expérience de camping amusante et sans souci.

### Chalets rustiques de Parcs Canada

Seulement 120 \$ la nuit. Comprend le laissez-passer de parc et deux fagots de bois à brûler.

Situés près de l'étang Berry Hill, ces solides chalets en bois sont pourvus d'un poêle à bois, d'une table, de bancs et de quatre lits superposés fixes de 137 cm de largeur (matelas non fournis). Un barbecue, un foyer et des fauteuils Adirondack sont fournis pour un usage à l'extérieur, et les animaux de compagnie sont autorisés.

### Camping collectif

Réservez au 709-458-2417.

Réservé aux groupes organisés. Profitez d'une aire de camping personnelle adjacente au terrain de camping de Berry Hill. Équipé d'un abris-cuisine et d'installations sanitaires.

À noter: Les localités adjacentes disposent de terrains de camping aménagés.





## Venez vivre l'expérience de l'étang Western Brook Pond

Votre expérience commence par une randonnée de 3 km jusqu'à l'étang sur sentier de gravier et promenades de bois. Tout le long du parcours, des bancs sont prévus pour vos arrêts et des panneaux d'interprétation enrichissent votre expérience. Prévoir environ 45 minutes pour cette randonnée.

### DÉTENTE SUR LES QUAIS

Venez vous détendre à l'intérieur du bâtiment récemment rénové ou à l'extérieur sur la terrasse. Prenez un repas du midi en admirant les magnifiques montagnes et envoyez vos photos à votre famille et à vos amis grâce à la connexion wifi gratuite.

### EXCURSION EN BATEAU HAUTE EN COULEUR

Faites une croisière de deux heures sur ce fjord d'eau douce emblématique pour admirer de spectaculaires falaises vieilles d'un milliard d'années d'où dévalent des cascades d'eau de plus de 650 m de hauteur. Réservations recommandées.

### Horaire

15 mai - 31 mai*			12 h 30		
1 juin - 30 juin			12 h 30		
1 juillet - 31 août	10 h	11 h	12 h 30	13 h 30	15 h
1 septembre - 30 septembre			12 h 30		
1 octobre - 15 octobre*			12 h 30		


\*Dépendant des conditions saisonnières

### Pour information et réservations

Consultez le site [www.bontours.ca](http://www.bontours.ca) ou composez le 1-888-458-2016 ou le 709-458-2016. Les billetteries sont situées à l'hôtel Ocean View de Rocky Harbour et sur les quais de l'étang Western Brook. Le service de navette est également offert aux randonneurs de la traverse Long Range.

### Aventures de randonnée

Imaginez-vous au sommet de la gorge du spectaculaire lac Western Brook Pond! Consultez le site [bontours.ca](http://bontours.ca) ou composez le 1-888-458-2016 ou le 709-458-2016 pour vous renseigner sur le service de navette. L'entreprise Bontours offre aussi des randonnées guidées d'une journée et des expériences de camping autour du lac.



## Voir la Terre mise à nu

Tablelands, C. Reardon/Parcs Canada

# Les Tablelands

Visitez les Tablelands du parc du Gros-Morne, un des rares endroits où le manteau terrestre est à découvert.

La roche orange érodée de cette montagne provient de la couche intermédiaire de la Terre. Elle a été poussée à la surface lors de l'entrée en collision de continents, il y a près d'un demi-milliard d'années. Très peu de plantes poussent dans les sols toxiques des Tablelands, formés par les glaciers il y a moins de 15 000 ans. Ce paysage stérile est un des meilleurs exemples d'une mise à nu du manteau terrestre; peu de personnes ont eu la chance de le voir ainsi.



Sentier de l'étang Trout River C. Reardon/Parcs Canada

### Faire une randonnée...

**Sortez des sentiers battus** - Faites une randonnée en bordure de l'étang Trout River et pénétrez au cœur du milieu de la Terre. En cours de route, vous pourrez admirer l'une des plus belles vues des Tablelands depuis votre propre plage privée.

**Randonnée au centre de la terre** - Munissez-vous d'une carte, planifiez votre itinéraire et laissez vos jambes vous hisser jusqu'au sommet des Tablelands. Besoin de directives? Laissez-nous vous guider.

### En voiture...

Profitez de la route panoramique du ravin entre Woody Point et Trout River!

### À la découverte...

**Foulez le manteau terrestre** - Vous avez manqué la randonnée guidée? Découvrez le meilleur compagnon de voyage à défaut d'un vrai guide! Téléchargez l'application ou empruntez un appareil portatif Explora au Centre de découverte et explorez les Tablelands à votre propre rythme.

### Faire du camping...

**Terrain de camping de Trout River** - Que vous choisissiez d'emporter votre propre tente ou de louer une oTENTik - n'oubliez surtout pas de regagner le campement à temps pour voir les Tablelands sous une toute nouvelle lumière, celle du soleil couchant.



« EXPLORA » les Tablelands

Scannez le code et téléchargez l'appli gratuite "Explora".

Vous ne pouvez pas participer à la visite guidée des Tablelands? Optez pour le meilleur substitut : téléchargez l'appli sur votre dispositif personnel ou empruntez une tablette Explora au Centre de la découverte pour faire l'expérience des Tablelands à votre rythme.



## Une géologie empreinte d'histoire

### Green Point

Explorez les falaises du littoral de Green Point, un assemblage de roches stratifiées magnifique et fascinant.

Il y a environ 500 millions d'années, les roches de Green Point se sont formées dans les profondeurs d'une mer ancienne. Dans ces roches, les géologues ont découvert des fossiles appelés graptolites et conodontes. Ces fossiles se sont formés à la croisée des périodes du Cambrien et de l'Ordovicien et font de Green Point une référence mondiale en matière de géologie.

*Le site est situé à 500 m au nord du terrain de camping de Green Point, après avoir quitté la route 430. Un petit sentier mène au littoral pour vous permettre d'observer les roches de près. Vous pouvez aussi suivre le chemin qui mène au sommet de la falaise pour avoir une vue spectaculaire. Pour en apprendre davantage, visitez le site lorsqu'un naturaliste est sur place. Votre expérience sera plus agréable si vous vous présentez lorsque la marée est basse.*

**Pour votre sécurité, faites attention aux chutes de roches et restez à distance sécuritaire du bord des falaises.**





Certaines promenades se trouvent dans les localités mêmes.

Sentier de Burnt Hill

## Sentiers Locaux

<b>Trout River</b>	Lighthouse Trail	Ce sentier vous fait traverser des champs et des bois pour aboutir au vieux phare qui domine le village	1,6 km aller-retour
	Eastern Point	Le sentier mène à un promontoire qui donne sur Trout River	2,4 km aller-retour
<b>Woody Point</b>	Sentier local	Ce sentier, qui mène du village jusqu'au Centre de découverte, présente des panoramas spectaculaires sur Woody Point, les Tablelands et la baie Bonne	3,2 km aller-retour
<b>Norris Point</b>	Burnt Hill Trail	Une courte ascension de cette colline de 80 m vous permet d'admirer les superbes panoramas de la baie Bonne et du village	boucle de 2 km
	James Humber Trail	Ce sentier débute au belvédère de Norris Point, et descend à travers la forêt jusqu'à Wild Cove sur la côte de Bonne Baie	2,4 km aller-retour
<b>Rocky Harbour</b>	Du quai à Salmon Point	Promenez-vous sur le quai et les trottoirs jusqu'aux falaises de Salmon Point pour admirer le coucher de soleil et l'embouchure de la baie	2 km aller-retour
	Rocky Hills Trail	Ce court sentier mène à un belvédère où on allait guetter le retour des bateaux	800 m aller-retour
<b>St. Pauls</b>	Bottom Brook	Longeant le ruisseau du même nom, ce sentier traverse la communauté, du havre jusqu'au motel Fisherman's Landing	2 km aller-retour
	Tickle Point Trail	Explorez les prairies littorales et les marais salés de la baie St. Pauls	2 km aller-retour
<b>Cow Head</b>	Lighthouse Trail	Autrefois, les gens utilisaient ce sentier pour se rendre au phare aujourd'hui abandonné. Un tronçon mène à la pointe et une vue imprenable de la mer et des montagnes	2,5 km aller-retour



### CYCLISME

Il n'y a pas de sentiers spécialement conçus pour le cyclisme au parc national du Gros-Morne, mais les vélos sont autorisés sur les sentiers Old Mail Road et de l'étang Stuckless. Le sentier Old Mail Road convient à tous les cyclistes tandis que le sentier de l'étang Stuckless et les 11 km de sentiers de ski de fond pourront intéresser

davantage les adeptes de vélo de montagne. La route menant aux chalets en face du centre d'accueil de l'autre côté de l'autoroute est celle que les cyclistes de la région préfèrent. Elle offre de magnifiques vues sur le parc ainsi que sur les montagnes Long Range et l'étang Eastern Arm.





## Gros-Morne *novateur*

Prenez le temps d'établir des liens avec la culture et le patrimoine de la région du parc national du Gros-Morne. Profitez des spectacles de musique traditionnelle, de contes et de théâtre professionnel. Participez aux festivals et aux événements spéciaux, courez les expositions d'art et les boutiques des artisans locaux, et explorez la culture locale avec les habitants de la région.



### La galerie d'art du Centre de découverte

L'exposition *Boundary|Time|Surface* est une collection de nouvelles œuvres d'art de Sydney Lancaster qui explorent les efforts déployés par les humains pour comprendre et diviser le temps géologique. Elle met en perspective l'échelle de l'expérience humaine par rapport à la vaste étendue du temps et de l'espace dans le parc national du Gros-Morne.

### Le Festival de théâtre de Gros-Morne

De retour à Cow Head pour une autre saison de contes, de musique et de théâtre. Le programme 2016 comprend le très populaire souper-théâtre *The Sinking of the S.S. Ethie*, le cabaret *Neddy Norris Night*, *The Best of Newfoundland Vinyl*, *Our Fanny*, *Brazil Square* et *As Loved Our Fathers*. Six soirs par semaine, de juin à septembre.

### Passer du temps à Trout River

Découvrez des contes, de la musique et bien d'autres choses les mardis soir au centre d'interprétation de Trout River. Rencontrez des artistes locaux et des invités spéciaux lors de ces rassemblements intimes.

### Le sentier d'interprétation *Wave Over Wave*

À l'aide d'un guide local, explorez le patrimoine de la pêche et de l'agriculture de Trout River. L'activité se déroule les mardis et les jeudis et commence au centre d'interprétation de Trout River.

### Le festival *Gros Morne Summer Music*


Les organisateurs du festival *Gros Morne Summer Music* sont constamment à la recherche de moyens novateurs d'exposer le public à de la musique exceptionnelle. Les spectacles sont présentés à l'église St. Patrick's, à Woody Point, et le programme du festival comprend des spectacles de musique folk, classique et populaire qui intègrent des éléments théâtraux, chorégraphiques et cinématographiques. Le festival offre une programmation hebdomadaire pendant les mois de juillet et d'août, et proposera des concerts spéciaux en octobre.





L'original, T. Knight

## Faune



## DIX ANIMAUX SAUVAGES À OBSERVER

**Caribou** - indigène; hauteur à l'épaule de 0,8 à 1,6 m; son pelage brun foncé en été prend des teintes de brun pâle ou de blanc de l'automne au printemps. L'été, on aperçoit fréquemment le caribou dans les monts Long Range, mais durant l'automne et l'hiver, il fréquente les tourbières des basses-terres.

**Original** - introduit; plus imposant membre de la famille des cervidés, hauteur à l'épaule de 1,4 à 2,1 m. Sa présence est souvent observée le long des routes et des sentiers, particulièrement à l'aube et au crépuscule. Conduisez prudemment.

**Lièvre arctique** - indigène; plus gros membre de la famille des lièvres; pelage gris en été et blanc en hiver. Habitant dans la lande arctique-alpine des montagnes du parc, on l'observe régulièrement sur le mont Gros Morne.

**Lièvre d'Amérique** - introduit; plus petit que le lièvre arctique; pelage brun en été et blanc en hiver. Il vit dans les forêts de basse altitude, et il n'est pas rare de l'apercevoir dans les terrains de camping et le long des sentiers sur les basses terres.

**Lagopède alpin** - indigène; plumage gris en été et blanc en hiver. Il vit toute l'année dans la lande arctique-alpine du parc. On peut le voir régulièrement sur le mont Gros Morne.

**Pygargue à tête blanche** - indigène; les adultes se distinguent par leur tête blanche, leurs ailes ont une envergure de 1,8 à 2,3 m. On aperçoit régulièrement le pygargue à tête blanche dans le secteur de la Baie Bonne.

**Coyote** - nouvel arrivant; il a environ la taille d'un berger allemand, mais son pelage est gris ou gris ou gris-roux et blanchâtre au niveau de la poitrine. Plus nocturne que diurne, on peut le voir partout dans le parc.

**Ours noir** - indigène; a élu domicile dans tout le parc, mais est rarement observé. L'ours se méfie des humains, mais il est attiré par la nourriture. Soyez prudent : ne laissez pas traîner de nourriture ni de déchets ménagers. Si vous apercevez un ours, signalez-le au personnel du parc.

**Renard roux** - indigène; robe rousse, noire ou argentée ou présentant un mélange de couleurs, mais le bout de la queue du renard arbore invariablement une marque blanche distinctive. Le renard est un animal commun du parc, et on l'aperçoit souvent le long des routes.

**Petit rorqual** - indigène; baleine à fanons; 6 à 10 m de long. De la fin du printemps à l'automne, on peut fréquemment apercevoir le petit rorqual dans la Baie Bonne.

### LE SAVIEZ-VOUS?

Comme l'île est isolée du continent nord-américain, elle ne compte que 14 mammifères indigènes, et aucun amphibien ou reptile indigène.

### PROTÉGEZ-LES; PROTÉGEZ-VOUS!

- > Évitez de vous approcher des animaux. Laissez-leur l'espace dont ils ont besoin.
- > Pour les voir de près, utilisez des jumelles ou un téléobjectif.
- > Veillez à ne pas obstruer la trajectoire de l'animal et à lui laisser une issue.
- > Si un animal montre des signes d'agressivité ou s'approche de vous, reculez tranquillement.
- > Ne nourrissez pas les animaux. Un animal nourri est un animal mort.
- > Assurez-vous de toujours mettre votre nourriture en lieu sûr.





## Signes de succès

# Conservation des ressources

## Trouver l'équilibre entre les orignaux et la santé des forêts

Le parc national du Gros-Morne est célèbre pour ses nombreux orignaux, mais ce sont ces mêmes animaux qui empêchent la forêt du parc de repousser. Aujourd'hui, cinq ans après la mise en œuvre de l'un de ses plus grands programmes de gestion de la faune, Parcs Canada voit poindre des signes de succès. Un recensement aérien réalisé dans le parc au printemps 2015 a révélé une diminution de 30 % de l'effectif de la population d'orignaux. Les travaux de surveillance écologique montrent aussi que de jeunes arbres atteignent maintenant une plus grande taille et qu'ils portent moins de traces de broutement par les orignaux. Il s'agit d'une bonne nouvelle pour l'écosystème du parc.

Parcs Canada a réagi en mettant sur pied un vaste programme de réduction de la population d'orignaux. Depuis le début de ce programme en 2011, environ 2900 orignaux ont été abattus par des chasseurs qualifiés. La population d'orignaux du parc est passée de 4800 à 3400 bêtes en 2015. La végétation commence maintenant à se régénérer. Notre programme de surveillance écologique montre que les semis de feuillus à croissance rapide, comme le bouleau, le sorbier d'Amérique et l'érable à épis, atteignent désormais une plus grande taille et que les taux de broutement sont plus faibles qu'avant le début du programme. En revanche, le sapin baumier, principal conifère du parc, pousse plus lentement, de sorte qu'aucun



L'orignal a été introduit à Terre-Neuve il y a plus d'un siècle. Dans le parc national du Gros-Morne, il a trouvé une nourriture abondante, un territoire presque exempt de prédateurs et une protection contre les chasseurs. Mais la présence de l'espèce a eu un effet dévastateur sur la santé des forêts du parc. Les orignaux dévoraient les arbrisseaux à un rythme tel que la forêt n'arrivait plus à repousser. Les arbres matures qui mouraient n'étaient pas remplacés par une nouvelle génération. En 2005, un territoire de près de 65 km<sup>2</sup> de forêt mature à couvert fermé s'était transformé en prairie ouverte. Il fallait faire quelque chose pour protéger les forêts du parc.

changement mesurable n'a encore été observé à l'échelle du parc. Malgré tout, le personnel du parc constate que la croissance des sapins s'améliore dans les secteurs où la population d'orignaux a connu le plus grand recul.

Parcs Canada continuera de surveiller le rétablissement de la forêt pendant toute la durée du programme de réduction de la population d'orignaux. L'objectif consiste à maintenir la population à une densité plus naturelle afin de favoriser la régénération normale de la forêt dans le parc.

**Renseignements:**  
[www.pc.gc.ca/fra/progs/np-pn/sf-fh/index.aspx](http://www.pc.gc.ca/fra/progs/np-pn/sf-fh/index.aspx)

- ⋮ Apprenez-en davantage sur la forêt du parc. Parcourez le sentier des chutes du Ruisseau Bakers, où des panneaux d'interprétation vous la font découvrir. Vous pouvez également visiter un exclos – une enceinte clôturée qui empêche les orignaux de s'y introduire – pour voir par vous-même l'incidence des orignaux sur nos forêts.

Imaginez 6000 ans d'histoire

S. Stone/Parcs Canada

## Lieu historique national de Port au Choix

Marchez le long du littoral accidenté où de nombreuses cultures anciennes se retrouvaient pour vivre de la terre et de la mer. Faites la découverte des richesses, des objets rares et des délices révélés par 6000 ans d'histoire humaine.

### Pour bien profiter de votre visite

Prévoyez passer deux ou trois heures dans ce lieu naturel et culturel. Le centre d'accueil présente des artefacts, des expositions, des dioramas, et un film qui couvre 6000 ans d'histoire autochtone.

- > Explorez les landes de calcaire et cherchez des plantes et des fossiles qu'on ne retrouve nulle part ailleurs au Canada.
- > Marchez sur les traces des premiers peuples qui ont habité ce paysage spectaculaire.
- > Ne manquez pas de repérer des sculptures qui vous donneront un aperçu des anciens modes de vie autochtones.
- > Procurez-vous le livre Xplorateurs gratuit pour enfants et amusez-vous à participer aux activités spéciales qu'il vous propose tout en découvrant les lieux.

### Heures d'ouverture:

Du 13 juin au 19 septembre | De 9 h à 17 h

### Pendant que vous y êtes . . .

*Musée du patrimoine de Port au Choix, à Port au Choix*

Ce musée local raconte l'histoire des pêcheurs français qui ont « sauté du bateau » et colonisé la région. Grâce à la reconstruction d'un four à pain français, les visiteurs peuvent savourer du pain frais accompagné de confitures locales. Le musée renseigne également les visiteurs au sujet de la recolonisation et leur raconte des anecdotes sur les gardiens de phare.

Centre d'interprétation et parc naturel de la rivière Torrent, à Hawkes Bay Ici, vous serez renseigné au sujet des efforts déployés par la collectivité pour conserver le saumon de l'Atlantique. Grâce à des baies vitrées donnant sur la passe migratoire, vous pourrez observer les saumons dans leur habitat naturel, pendant qu'ils remontent le courant pour frayer. Des sentiers de randonnée et des emplacements de camping sont également à la disposition des visiteurs.

### Comment s'y rendre

Suivre la « Route des Vikings » (route 430) en direction nord. Après Hawkes Bay, à l'intersection avec la route 430-28, tourner et suivre cette route sur 13 km, jusqu'à Port au Choix.



C. Imbrani/Parcs Canada



**Coordonnées** (709) 861-3522 | [www.pc.gc.ca/portauchaix](http://www.pc.gc.ca/portauchaix)

<<< Lisez ce code QR avec un téléphone intelligent pour télécharger gratuitement l'appli de la visite auto-guidée Explora.





Organisation  
des Nations Unies  
pour l'éducation,  
la science et la culture

United Nations  
Educational, Scientific and  
Cultural Organization



Lieu historique national  
de L'Anse aux Meadows  
• Site du patrimoine mondial  
depuis 1978

L'Anse aux Meadows  
National Historic Site  
• World Heritage Site  
since 1978



Entrez dans votre propre saga au seul établissement  
viking authentifié en Amérique du Nord!

## Lieu historique national de l'Anse aux Meadows

Il y a mille ans, les Scandinaves abordèrent les côtes de Terre-Neuve et explorèrent une région appelée Vinland. Leurs voyages en Amérique du Nord ont conduit à la première rencontre entre les peuples autochtone et européen. Cet événement a marqué un tournant dans l'histoire mondiale de l'exploration et de la colonisation.

### Pour bien profiter de votre visite

Passez quelques heures ou une journée complète au lieu historique. Rendez-vous d'abord au Centre d'accueil où vous pourrez voir des expositions qui retracent les voyages des Scandinaves sur l'océan Atlantique. Il s'y trouve également un modèle interactif du lieu, des artefacts originaux qui confirment la présence des Vikings à cet endroit, ainsi que des objets utilisés par des Autochtones.

- > Regardez la vidéo d'orientation pour apprendre davantage sur la découverte et l'établissement du camp de base Scandinave.
- > Joignez-vous à un interprète pour visiter le site archéologique, où sont restés enfouis pendant 1000 ans des objets révélant la présence des Vikings.
- > Pour avoir un aperçu de ce que pouvait être la vie il y a 1000 ans, allez rencontrer des interprètes dans des répliques grandeur nature des huttes de terre vikings.
- > Aidez le forgeron à fabriquer un clou.
- > Écoutez les histoires de lointains voyages à Vinland.

### Comment s'y rendre

Suivre la « Route des Vikings » jusqu'à la sortie donnant sur la route 436 (à 10 km au sud de St. Anthony). Suivre la route 436 pendant 29 km, jusqu'au lieu de visite.

### Heures d'ouverture

1 juin au 14 juin | 9 h à 17 h

15 juin au 25 septembre | 9 h à 18 h

26 septembre au 9 octobre | 9 h à 17 h

### Pendant que vous y êtes . . .

*Propriétés historiques Grenfell, à St. Anthony*

Les propriétés, qui comprennent un centre d'interprétation, une maison restaurée transformée en musée et un sentier autoguidé, commémorent le travail et les réalisations de sir Wilfred Grenfell, qui, en tant que missionnaire et médecin, est un personnage d'importance historique nationale.

*Norstead, à L'Anse aux Meadows*

Norstead est la réplique d'un port marchand viking, où des interprètes en costumes d'époque s'adonnent à des activités typiques des pays scandinaves (le lancer de la hache, la lecture des runes, le filage, la poterie). On trouve dans l'abri à bateau le Snorri, réplique d'un knarr qui, en 1998, a refait le voyage des Vikings à partir du Groenland.



C. Reardon/Parcs Canada



C. Reardon/Parcs Canada

Coordonnées

(709) 623-2608 | [www.pc.gc.ca/meadows](http://www.pc.gc.ca/meadows)



C. Reardon/Parcs Canada

UNESCO  
Organisation des Nations Unies pour l'éducation, la science et la culture  
United Nations Educational, Scientific and Cultural Organization

La Station baleinière basque de Red Bay  
inscrit sur la Liste du patrimoine mondial en 2013  
Red Bay Basque Whaling Station  
inscribed on the World Heritage List in 2013

## Les baleiniers basques au Labrador - Pourvoyeurs de lumière en Europe

### Lieu historique national de Red Bay

Vivez l'aventure au site du patrimoine mondial de la Station de baleiniers basques de Red Bay et admirez le paysage unique et magnifique où des baleiniers ont produit l'huile qui allumait les lampes d'Europe.

#### Pour bien profiter de votre visite

Nous vous recommandons de prévoir de trois à quatre heures pour la visite.

- > Rendez-vous d'abord au Centre d'accueil, où vous pourrez voir une baleinière du XVI<sup>e</sup> siècle entièrement restaurée, visionner un film sur l'archéologie sous-marine à Red Bay et admirer une vue panoramique du port.
- > Poursuivez votre visite au Centre d'interprétation, qui présente une riche collection d'artefacts découverts lors des fouilles archéologiques terrestres et sous-marines.
- > Informez-vous au sujet des programmes spéciaux d'interprétation qui font revivre cette période de l'histoire.
- > Un court trajet en bateau vous emmène à l'Île Saddle où vous pouvez visiter et découvrir les endroits où les Basques ont vécu et travaillé et où certains ont même été inhumés. Des interprètes itinérants sont sur place pour vous aider à interpréter les caractéristiques du paysage et répondre à toutes vos questions.
- > Empruntez le sentier Boney Shore afin d'aller toucher aux restes de baleines du XVI<sup>e</sup> siècle.

#### Comment s'y rendre

Suivre la « Route des Vikings » (route 430) jusqu'à St. Barbe, où un traversier fait la navette tous les jours jusqu'à Blanc-Sablon, au Québec. Red Bay est à 88 km de route de Blanc-Sablon. Pour connaître l'horaire du traversier et réserver votre passage, composez le 1-866-535-2567.

#### Heures d'ouverture

8 juin au 14 juin | 9 h à 17 h  
15 juin au 21 septembre | 9 h à 17 h 30  
22 septembre au 28 septembre | 9 h à 17 h

Phone (709) 920-2051

#### Pendant que vous y êtes . . .

*Exposition sur la baleine noire de Red Bay, au centre communautaire Selma Barkham*  
Le squelette d'une baleine noire du Groenland trône au cœur d'une exposition sur la biologie de ces cétacés et les recherches menées à leur sujet.

Musée du Labrador Straits,  
Situé au centre communautaire Lawrence D. O'Brien à L'Anse au Loup, le musée fait découvrir aux visiteurs



C. Imbrahim/Parcs Canada

l'histoire récente du sud du Labrador au moyen d'expositions soulignant le rôle des femmes de la région.

*Lieu historique national de L'Anse Amour*  
Soyez témoin des milliers d'années d'histoire de la présence humaine au Labrador en visitant le site funéraire d'un jeune Autochtone de l'Archaïque maritime, datant de 7500 ans.

*Phare de Point Amour*  
Grimpez jusqu'au sommet du plus grand phare du Canada atlantique et découvrez l'histoire naturelle et culturelle du détroit du Labrador.

Coordonnées : (709) 920-2051 | [www.pc.gc.ca/redbay](http://www.pc.gc.ca/redbay)



# Autres parcs nationaux et lieux historiques nationaux de Terre-Neuve-et-Labrador



Distance (km)

## Parcs nationaux

### Réserve de parc national du Canada Akami-Uapishku - Kakkasauk - Monts Mealy <sup>15</sup>

Un paysage majestueux de forêt boréale, de lacs et de rivières protégés dans le plus grand parc national fédéral de l'Est de l'Amérique du Nord.

**Terra Nova <sup>9</sup>** Des caps rocheux offrent leur protection contre la puissance des courants de haute mer, à cet endroit unique où les longues baies du nord de l'Atlantique rejoignent la forêt boréale.

**Monts Torngat <sup>1</sup>** Une spectaculaire chaîne de montagnes à l'état sauvage dans le nord du Labrador où, depuis des millénaires, vivent des Inuits.

## Lieux historiques nationaux

En plus des lieux historiques de <sup>8</sup> Port au Choix, de <sup>5</sup> L'Anse aux Meadows et de <sup>4</sup> Red Bay (voir pages 26 à 28), voici d'autres endroits que vous voudrez peut-être visiter:

**Mission de Hopedale <sup>2</sup>** Symbole de l'interaction entre les Inuits du Labrador et les missionnaires moraves, cette mission est caractéristique de l'architecture des missions moraves au Labrador.

**L'Établissement-Ryan, à Bonavista <sup>10</sup>** Le local restauré d'un marchand commémore le rôle des pêcheries de la côte Est dans l'histoire du Canada.

**Castle Hill, à Placentia <sup>11</sup>** Castle Hill présente les vestiges de fortifications françaises et britanniques des XVIIe et XVIIIe siècles.

**Cap Spear <sup>14</sup>** Le plus vieux phare de Terre-Neuve-et-Labrador. Une visite permet de revivre le quotidien d'un gardien de phare et de sa famille au milieu du XIXe siècle.

**L'arrondissement historique de Battle Harbour <sup>3</sup>** Découvrez un village historique restauré du XIXe siècle, situé sur une île de la mer du Labrador. Un service de traversier pour passagers assure la navette à partir de Mary's Harbour.

**Cottage Hawthorne, à Brigus <sup>12</sup>** Résidence du Capitaine Bob Bartlett, célèbre explorateur de l'Arctique, le cottage contient des objets et des souvenirs que le Capitaine a rapportés de ses voyages.

**Signal Hill, à St. John's <sup>13</sup>** Revivez une tranche de la riche histoire des communications et de l'histoire militaire de Signal Hill, sur un promontoire offrant une vue spectaculaire sur St. John's et la mer.

# À l'aise dans ma chaise!

Plus de 17 paires de chaises rouges n'attendent que d'être découvertes au parc national du Gros-Morne



Lobster Cove Head, S. Stoner/Parcs Canada

#partagezlachaise #serapprocher

## Centre de découverte

Route 431, près de Woody Point

Surplombant Baie Bonne, le centre de découverte est un endroit idéal pour commencer votre exploration du parc. Un personnel attentionné, des expositions interactives, un film et des activités quotidiennes vous aideront à profiter pleinement de la géologie, de l'écologie et de l'histoire du parc.

### Heures d'ouverture 2016

20 mai - 16 juin | 9 h - 17 h  
17 juin - 5 septembre | 9 h - 18 h  
6 septembre - 10 octobre | 9 h - 17 h

*\*L'accès à Internet sans fil est offert gratuitement au Centre d'accueil et au Centre de découverte.*

## Centre d'accueil

Route 430, 4 km au sud de Rocky Harbour

Le centre d'accueil peut vous orienter vers toutes les aventures et l'hospitalité qu'offre la région du Gros-Morne et le sentier viking plus au nord. Notre personnel et nos kiosques d'information vous fourniront des informations actualisées sur les activités et les événements qui se passent et comment y faire votre réservation.

### Heures d'ouverture 2016

9 mai - 23 juin | 9 h - 17 h  
24 juin - 5 septembre | 8 h - 20 h  
6 septembre - 28 octobre | 9 h - 17 h

**Les enfants**, devenez des « Xplorateurs » du parc national du Gros-Morne!

Demandez le livret Xplorateurs rempli d'activités amusantes qui vous guideront dans votre découverte du parc national du Gros-Morne.



## Votre accès à toutes les activités!

Ceci comprend des randonnées, du ski, et de la motoneige. Votre laissez-passer vous donne également accès au centre d'accueil, au centre de découverte, aux expositions à Broom Point et au cap de Lobster Cove Head, aux programmes d'interprétation, aux aires diurnes, aux points de vue en bordure de route, et plus encore. Vous pouvez vous procurer votre passe aux installations de Parcs Canada ou à certaines entreprises locales. Des frais supplémentaires s'appliquent pour le camping, les excursions en bateau, l'accès à la piscine et les événements spéciaux.

Les laissez-passer du parc sont disponibles au parc national du Gros-Morne et dans plusieurs commerces locaux.

Laissez-passer  
du parc