

Qu'est-ce que le programme de géocachette?

La géocachette est une aventure en plein air amusante et enrichissante qui combine la randonnée pédestre et la chasse au trésor. Le but est de trouver des contenants dissimulés, appelés caches ou géocaches, à l'aide d'un récepteur GPS (global positioning system ou system mondial de localisation) qui est un instrument portatif de navigation supporté par des satellites.



Lignes directrice du Parcs Canada

- Les géocaches doivent être dans des endroits accessible au publique (c.-à-d.) pas sur des terres privées).
- Il n'est pas permis de mettre des objets d'échanges dans les caches. Au lieu d'inclure un objet, un message ou un récit sur l'emplacement spécifique sera inséré dans la cache.
- La cache sera installé de façon à ne pas déranger les ressources naturelles ou culturelles.

Géocachette

Bloc Est



Parc national des Prairies
Centre d'accueil du bloc est
306.476.2018
grasslands.info@pc.gc.ca

Les secrets des badlands

La Géocachette au Parc national des Prairies

Objectif:

- Trouver les cinq géocaches situées dans les limites du parc.
- Chaque cache contient un récit portant sur l'endroit.
- Lorsque vous arrivez à la cache:
 1. Signez le carnet de visite.
 2. Lisez le récit.
 3. Répondez à la question qui se trouve dans le présent livret.
 4. Perforez le livret à l'aide de l'emporte-pièce.

L'exploration du bloc est avec une aventure hors du commun!

Questions

Géocachette no 1: UTM 13U 388234 5436309

Ruisseau Rock

Question: Quel animal peut-on trouver au ruisseau Rock?

Géocachette no 2: UTM 13U 385483 5433759

M. Sternberg est passé par ici

Question: Quel dinosaure a-t-on trouvé ici?

Géocachette no 3: UTM 13U 385127 5433831

La disparition des dinosaures

Question: Quand les dinosaures ont-ils disparu?

Géocachette no 4: UTM 13U 388282 5436481

Poêles des pionniers

Question: Comment les premiers colons ont-ils pu rester au chaud en hiver?

Géocachette no 5: UTM 13U 388167 5432752

Les badlands du ruisseau Rock

Question: Quels animaux trappait la famille Zahursky?





Merci de votre participation!

Après avoir trouvé les caches, ne manquez pas de vous procurer la géopièce du parc national du Canada des Prairies, une édition limitée.

Vous pouvez l'acheter en vous arrêtant au centre d'accueil McGowan, situé au terrain de camping du Ruisseau-Rock, ou par la poste, en envoyant votre dépliant.

La géopièce coûte 12 \$, ce qui couvre les coûts de frappe.

Passeport du géocacheur

Cache et thème	Perforez ici
Géocachette 1: L'insecte représente le système écologique humide. 	
Géocachette 2: Les empreintes de pas représentent les braves gens qui se sont aventurés dans les badlands. 	
Géocachette 3: Le cercle représente l'impact d'un Astéroïde. 	
Géocachette 4: La feuille représente le processus géologique de formation du charbon. 	
Géocachette 5: Le cœur représente la maison familiale. 