

Planifiez votre visite

Laissez notre personnel amical et bien informé, aux deux centres d'accueil, vous aider à planifier une expérience sûre et inoubliable au parc national des Prairies!

Heures d'ouverture des centres d'accueil

Bloc Ouest

Du 17 mai au 14 octobre, tous les jours9 h à 17 h

Bloc Est

Du 17 mai au 2 septembre, tous les jours9 h à 19 h

Du 3 septembre au 14 octobre, tous les jours ..9 h à 17 h

Kiosque du camping de la Vallée-de-la-Frenchman

Du 17 mai au 2 septembre, tous les jours

Bloc Ouest15 h à 21 h

Communiquez avec nous

Centre d'accueil du Bloc Ouest

(À Val Marie).... 306-298-2257 ou 1-877-345-2257 (sans frais)

Centre d'accueil du Ruisseau-Rock

(à Bloc Est, Camping du Ruisseau-Rock).....306-476-2018

Le parc est ouvert en tout temps. Droits de participation exigés. Visitez notre site Web pour en savoir plus.

Consultez notre site Web :
parcscanada.gc.ca/
prairies



Rejoignez-nous sur Facebook
facebook.com/pnprairies



Suivez-nous sur Twitter
@parcscanada_sk

Autres activités de Parcs Canada en Saskatchewan

Tous les samedis

Vie de pionnier

Lieu historique national du Fort-Walsh

6 juillet

Relais Louis Riel et Kidfest

Lieu historique national de Batoche

20 juillet

Festival des enfants de Waskesiu

Parc national de Prince Albert

24 août

Festival Symphonie sous le ciel

Lieu historique national du
Homestead-Motherwell


... et plus encore!

Also available in English.



Parc national des
Prairies

Activités 2019



Bloc Ouest



Bloc Est

Découvrez la solitude des vastes plaines et regardez le vent des Prairies faire onduler les herbes sous un beau ciel bleu. Deux emplacements géographiques uniques: **Bloc Ouest** – Découvrez les paysages diversifiés de la vallée de la rivière Frenchman et observez certaines des espèces sauvages les plus rares au Canada.

Bloc Est – Explorez la beauté époustouflante des badlands et admirez les étonnants fossiles de dinosaures exposés dans les couches de terre en érosion.


Planifiez votre visite au parc national des Prairies.



Parks
Canada

Parcs
Canada

Canada



Camping

Camping de la Vallée-de-la-Frenchman

Bloc Ouest – Vue sur la vallée de la rivière Frenchman, des collines ondulantes et des bisons errants, c'est une destination idéale pour le camping en avant-pays. 32 km au sud-ouest de Val Marie.

GPS : 49 9'0.9"N 107 30'30.48"W.

- 20 emplacements électrifiés pour tentes ou véhicules récréatifs (20, 30 et 50 ampères)
- Abri-cuisine au centre La Coulée
- Tables de pique-nique, foyers, toilettes sèches, eau potable, installations de vidange pour VR, Wi-Fi

Camping du Ruisseau-Rock

Bloc Est – Ciels diurnes et nocturnes sans pareils, concert de la grenouille léopard à la tombée du jour et sérénade de la sturnelle au lever du soleil, le tout, dans l'élégance des Prairies. 29 km au sudouest du Wood Mountain. **GPS: 49 4'15.85N 106 31'46.92"W.**

- 24 emplacements électrifiés pour tentes ou véhicules récréatifs (50 ampères)
- Cuisine d'été
- Tables de pique-nique, foyers, toilettes sèches, eau potable, installations de vidange pour VR, Wi-Fi

Camping oTENTik

Nous avons tout prévu! Notre croisement spacieux entre un chalet en « A » et une tente, pour une expérience de camping facile et relaxante. Proche des toilettes, des robinets d'eau potable et des abris de cuisine.

À l'intérieur de chaque tente : électricité, petit radiateur, lanterne, zone de couchage pouvant accueillir jusqu'à 6 personnes. Veuillez apporter votre literie et votre nécessaire pour cuisiner. Sur chaque emplacement de camping : barbecue, foyer, table de pique-nique, chaises adirondack.

Bloc Ouest – Camping de la Vallée-de-la-Frenchman

- 4 unités oTENTik disponibles (1 accessible et 1 pour personnes avec animal de compagnie)

Bloc Est – Camping du Ruisseau-Rock

- 8 unités oTENTik disponibles (1 accessible et 1 pour personnes avec animal de compagnie)

Camping en arrière-pays

Après avoir fait une randonnée enivrante, déposez votre sac à dos et montez votre tente là où personne n'a jamais campé... enfin, peut-être depuis un millénaire! Admirez le coucher du soleil; vous pourriez même entendre le hurlement d'un coyote. En camping dans l'arrière-pays, le parc s'offre à vous. *Enregistrement obligatoire.*

Camping dans un tipi

Bloc Ouest – Aire de fréquentation diurne des Deux-Arbres, à 13 km au sud de Val Marie.

GPS : 49 10'50.14"N 107 41'16,21"W

Bloc Est – Hébergement en tipi au camping du Ruisseau-Rock.

Camping pour cavaliers

- Enclos pour chevaux
- Toilettes sèches
- Abreuvoirs
- Bac pour le crottin
- Premier arrivé, premier servi

Enregistrement obligatoire.

Bloc Ouest – Au sud de l'aire de fréquentation diurne Belza


Bloc Est – Camping du Ruisseau-Rock



Réservations:

reservation.pc.gc.ca ou 1-877-737-3783

S'applique à tous les terrains de camping du parc national des Prairies, aux oTENTiks, aux tipis et au camping en arrière-pays de l'Ouest. Lorsque les terrains de camping sont pleins, des emplacements non desservis sont disponibles par auto-enregistrement. * Pour le camping en arrière-pays du bloc Est, réservez au : 1-306-476-2018.



Aventures guidées

Joignez-vous à un interprète pour explorer les merveilles de la nature et découvrir des récits qui traduisent l'essence de ce territoire fascinant.

Du 17 mai au 30 juin

	Bloc Ouest	Bloc Est
Vendredi	19h Causeries près du feu	19h Causeries près du feu
Samedi	9h En voie de disparition?	9h Traces du passé
Dimanche	9h Café des cowboys	9h Café des cowboys

Du 1er juillet au 2 septembre

	Bloc Ouest	Bloc Est
Lundi	9h En voie de disparition?	9h ekta wambli (À vue d'aigle)
Mardi	9h La manière du cow-boy	
Mercredi	13h Liens des méfis 19h Causeries près du feu	9h Formule écolo 19h Causeries près du feu
Jeudi	9h Là où errent les bisons	
Vendredi	9h En voie de disparition? 19h Causeries près du feu	13h Légendes du peuple lakota (juillet et août) 19h Causeries près du feu
Samedi	18h Revenir en arrière, une histoire d'archéologie 19h Programme des jeunes naturalistes	9h Traces du passé 19h Programme des jeunes naturalistes
Dimanche	9h Café des cowboys	9h Café des cowboys

Du nouveau en 2019!

Liens des Métis

En compagnie d'animateurs-guides du patrimoine Métis, découvrez les liens spéciaux qui unissent les Métis à ce paysage par le conte, l'interprétation, la musique et l'art.

Légendes du peuple lakota

Venez découvrir l'histoire de la Nation des étoiles avec Kim Soo Goodtrack, artiste et conteuse des Premières Nations lakota, qui illustre son récit en dessinant sous vos yeux des tableaux aux pastels. Après l'exposé, créez votre propre œuvre dans le style des Premières Nations lakota.

Revenir en arrière, une histoire d'archéologie

Prenez part à une aventure unique à la crête Turkey Track et découvrez les secrets de cette terre à travers les yeux d'un archéologue. Inscription préalable requise.

Participez

Joignez-vous aux efforts de conservation des espèces en péril. Apprenez quelque chose de nouveau et faites la différence pour le tétras des armoises, les lézards à petites cornes et les chiens de prairie à queue noire. Communiquez avec nous pour en savoir davantage sur les possibilités de bénévolat!

Visites de groupe

Le parc offre divers programmes scolaires, des occasions d'enseignement en plein air ainsi que des visites pour groupes de tout âge.

Exploitants commerciaux

De nombreuses entreprises offrent des expériences guidées très intéressantes dans la région: équitation, kayak, randonnée pédestre, arts, yoga, etc.

*Renseignements: parcsCanada.gc.ca/prairies.

Expériences d'interprétation autonome

Route panoramique de l'Ecocircuit

Bloc Ouest – Parcourez des paysages magnifiques, riches en histoire, où la conservation est importante! Procurez-vous votre brochure sur les promenades panoramiques Ecotour au Centre d'accueil!

Promenade des Badlands Bloc Est – Parcourez la nouvelle promenade panoramique de 10 km qui serpente le long des magnifiques badlands et découvrez des paysages qui figurent parmi les plus beaux de la Saskatchewan! Ouvert 17 mai au 14 octobre

Sentier de la Butte-70 Mile Bloc Ouest – Marchez jusqu'à l'une des buttes les plus hautes du parc, la 70 Mile Butte, et laissez-vous imprégner par des histoires qui saisissent l'essence même de cette région grâce à nos NOUVEAUX panneaux d'interprétation.

Sentier du Ruisseau-Rock Bloc Est – Découvrez l'essence même du bloc Est. Le passé, le présent et le futur entre nos mains et à nos pieds!

Découvrez la région – Plus proche que vous ne le croyez!

Distance du Centre d'accueil de Val Marie, dans le bloc Ouest, jusqu'à :	Distance du Centre d'accueil McGowan, dans le bloc Est, jusqu'à :
Maple Creek (SK)..... 260 km	Wood Mountain (SK)..... 29 km
Medicine Hat (AB)..... 345 km	Assiniboia (SK)..... 111 km
Swift Current (SK) 120 km	Moose Jaw (SK) 214 km
Saskatoon (SK)..... 390 km	Regina (SK) 285 km
Regina (SK) 359 km	
Lieu historique national du Fort-Walsh 314 km	
Eastend (SK) 121 km	

Distance séparant les deux centres d'accueil du parc national des Prairies, dans les blocs Ouest et Est : 166 km ou environ 2 h de voiture.

Autres points d'intérêt locaux	Prairie Wind & Silver Sage
1 Parc provincial Collines Cypress (AB)	Musée, boutique, café, internet sans fil et informations. Val Marie.
2 Parc provincial Collines Cypress (SK) Bloc Central	Région touristique Cypress Hills visitcypresshills.ca (en anglais seulement) Réservations auprès d'exploitants commerciaux et renseignements sur la planification de voyages régionaux.
3 Parc provincial Collines Cypress (SK) Réserve intégrale du Bloc Ouest	Musée Rodeo and Ranch de Wood Mountain Musée, boutique de cadeaux et informations.
4 T.Rex Discovery Centre	
5 Parc régional Wood Mountain	
6 Musée Rodeo and Ranch de Wood Mountain	

Coordonnées GPS du parc national des Prairies :	Centre d'accueil de Val Marie, bloc Ouest	Centre d'accueil McGowan, bloc Est
	49 14'44.77"N 107 43'55.85"W	49 4'15.85"N 106 31'46.92"W



Randonnée et nature sauvage

Randonnée et sentiers

Choisissez votre propre aventure et plongez dans un éventail de panoramas et de paysages à découvrir. Faites le choix qui vous convient, des sentiers battus aux itinéraires nécessitant un GPS... l'aventure vous attend!

Spectaculaire ciel étoilé

Saisissez l'occasion rare d'admirer le ciel étoilé dans toute sa splendeur. Que vous l'observiez depuis le confort de votre emplacement de camping ou le scrutiez grâce à un télescope, sa lueur, si brillante dans un ciel si sombre, vaut sans conteste le détour!

Boucle de l'arrière-pays – Bloc Ouest

Immergez-vous dans la nature sauvage du bloc Ouest en voyageant la boucle de l'arrière-pays. Découvrez un paysage à couper le souffle et appréciez pleinement cette région éloignée. Faites un arrêt pour vous reposer aux chaises rouges situées au belvédère Borderlands ou pour vous promener dans le parcours du bassin Otter. Avant de vous aventurer dans cette région, veuillez vous renseigner auprès du personnel du Centre d'accueil pour connaître l'état des routes et les précautions à prendre.

Sauvage et rare

Avec des espèces fossilisées d'environ 70 millions d'années et plus de 20 espèces en péril, parler de conservation d'espèces sauvages et rares est un euphémisme.

Paradis des ornithologues amateurs

Repérez des espèces d'oiseaux uniques, inhabituelles et emblématiques.

Les bruits du silence

Le parc national des Prairies offre certains des sons les plus purs et les plus doux sur Terre.

Géocachette

Profitez de la vue tout en cherchant des géocaches bien dissimulées. Vous n'avez pas de GPS? Passez au Centre d'accueil pour en emprunter un.

Prairie en fleurs

Découvrez toutes sortes de couleurs vives et d'arômes sucrés. Crocus, ail tissu, quintefoile, rose, cactus, vesce, oxytropis de Lambert, violette, aster, vergerette, chénopode et bouton d'or... Les fleurs sauvages abondent au mois de juin!

Une terre riche en trésors culturels

Laissez les Prairies stimuler votre imagination et explorez un vaste paysage bien préservé depuis la période préeuropéenne! Découvrez des cercles de tipi, des couloirs de rabattage du bison et des outils de pierre, riches témoignages de la vie des peuples autochtones il y a 10 000 ans

Événements

Astronomie: Au-delà de la Grande Ourse

La nouvelle lune ouvre la porte à la plus sombre des réserves de ciel étoilé au Canada. Joignez-vous aux membres de la Société royale d'astronomie du Canada qui vous dévoilera les mystères de la riche obscurité que nous protégeons activement.

Bloc Est: 1 juin, 20 h

Bloc Ouest: 27 juillet, 20 h

La fièvre des fossiles

Bloc Est, 14 - 18 août. Vous avez toujours voulu fouiller dans le passé? Joignez-vous au Musée royal de la Saskatchewan pour découvrir les secrets du passé. Vous pourrez participer à des fouilles, être un paléontologue d'un jour. Joignez-vous aux discussions sur les fossiles chaque soir.

Préinscription obligatoire.

Bouffée d'air frais dans les badlands

Bloc Est, 17 août. Activités pour enfants, promenades en chariot et experts en fossiles partageant leurs aventures. Soupe et danse avec les fouilleurs du Rock Creek Hoedown. Apportez un instrument pour improviser avec des musiciens de la région!



Découvrez Parcs Canada

Des lieux extraordinaires. Des possibilités infinies. Les parcs nationaux, les aires marines nationales de conservation et les lieux historiques nationaux du Canada offrent la plus intense expérience d'émerveillement. Parcs Canada invite les jeunes Canadiens et leurs familles à faire de la visite de ces endroits une tradition en offrant l'entrée gratuite aux jeunes âgés de 17 ans et moins.

*Des droits peuvent être exigés pour les services et activités améliorés.