



Parc national
des Prairies
parcsCanada.gc.ca

EXPÉRIENCE PARC NATIONAL DES PRAIRIES

GUIDE DES VISITEURS



Parcs
Canada

Parks
Canada

Canada

B I E N V E N U E

COORDONNÉES ET TARIFICATION

Site Web : www.pc.gc.ca/grasslands
Courriel : grasslands.info@pc.gc.ca

CENTRE D'ACCUEIL

Bloc Ouest – 1-306-298-2257 7
Bloc Est – 1-306-476-2018 (Mai–Octobre)

Parc national des Prairies
C.P. 150
Val Marie, Sask. S0N 2T0

SERVICES D'URGENCE

9-1-1: Police, pompiers, ambulance
(La couverture cellulaire est limitée)

Service de répartition de parcs Canada: 1-877-852-3100

GRC – bloc Ouest, 1-306-625-6400 (Ponteix), en tout temps
GRC – bloc Est, 1-306-642-7110 (Assiniboia), en tout temps

Découvrez la solitude des vastes plaines et regardez le vent des Prairies faire onduler les herbes sous un beau ciel bleu.

EXPLOREZ DEUX LIEUX GÉOGRAPHIQUES EXCEPTIONNELS :

Bloc ouest : Découvrez des trésors nationaux et observez des animaux sauvages parmi les plus rares au Canada en explorant la vallée de la rivière Frenchman dans le bloc ouest. Vous apercevrez peut-être un iguane pygmée à cornes courtes, un bison des plaines ou encore un chien-de-prairie à queue noire.

Bloc est : Partez en randonnée dans les paysages époustouffants des badlands, et découvrez d'étonnants fossiles de dinosaures exposés par l'érosion des couches de terre.

DIVERSIFIÉ

La prairie herbeuse qui vous entoure est située à la pointe Nord de la prairie mixte de l'Amérique du Nord. Unique en son genre au Canada, elle abrite bien des plantes et animaux peu communs.


RÉSILIENT

Une fois que la charrue a labouré ces étendues herbeuses, il faut de nombreuses années et une source de graines à proximité pour que les plantes indigènes puissent repousser. Si la couche protectrice formée d'herbes, de mousses et de lichens est enlevée, le vent violent qui balaie la prairie emporte le sol fertile.

EN ÉVOLUTION

Il ne reste à l'état naturel que moins d'un quart de la prairie mixte qui recouvrait jadis le Canada. Le parc national du Canada des Prairies et les régions avoisinantes renferment l'une des plus vastes étendues intactes d'herbes indigènes en Amérique du Nord.

Le parc national du Canada des Prairies est une partie représentative de la région naturelle des prairies.



C'EST ICI QUE COMMENCE

VOTRE AVENTURE...

Découvrez les cinq expériences à ne pas manquer :

3) Partez en randonnée autoguidée jusqu'aux remarquables points de vue les plus élevés du parc : la butte 70-Mile.



1) Partez à l'aventure sur la route panoramique de l'Écocircuit : vous pourriez voir certains des animaux sauvages les plus rares au Canada.



2) Admirez le ciel s'animer à la nuit tombée, des meilleures places qui soient : votre tente dans l'arrière-pays ou même la terrasse de votre oTENTik. Tout simplement époustouflant!



4) Participez à un programme d'interprétation guidée et découvrez les récits qui donnent sa réputation à cet endroit incroyable.



5) Explorez les badlands dans la vallée 1000 Devils, ou rendez-vous au belvédère Borderlands sur la boucle de l'arrière-pays.

POUR UNE VISITE EN TOUTE SÉCURITÉ



Le parc national des Prairies est un milieu sauvage où il y a peu de services. Soyez bien préparé! Sachez qu'il y a dans les prairies très peu d'eau et d'ombre, des animaux sauvages comme des bisons et des serpents à sonnettes, des feux de forêt et des tempêtes, et qu'il peut être difficile de retrouver son chemin.

AVANT D'ENTRER DANS LE PARC, VEUILLEZ RESPECTER LES CONSIGNES SUIVANTES EN VUE DE PASSER UN SÉJOUR AGRÉABLE :

- Apportez de deux à trois litres d'eau par personne par jour (accès à l'eau au camping de la Vallée-de-la-Frenchman et au camping du Ruisseau-Rock).
- Apportez une trousse de premiers soins et un téléphone cellulaire (la couverture cellulaire est limitée).
- Par temps pluvieux, les chemins détrempés peuvent devenir impraticables.

VISITES DES COLONIES DE CHIENS-DE-PRAIRIE

- Tenez vous animaux de compagnie loin des colonies de chiens-de-prairie. Faites-le pour sécurité et la vôtre
- Les puces que transportent les rongeurs sauvages comme les chiens de prairie peuvent transmettre des maladies comme la peste sylvatique.
- Entrez le bord de votre pantalon à l'intérieur de vos chaussettes, et appliquez de l'insectifuge à base de DEET
- Faites attention aux veuves noires et aux puces, particulièrement dans les terriers de chiens-de-prairie.
- Ne touchez pas aux animaux morts! Dans la mesure du possible, signalez-les au personnel du parc



POUR TROUVER VOTRE CHEMIN

- Parlez de votre plan de voyage à un proche, et placez votre permis de camping dans l'arrière-pays sur le tableau de bord de votre véhicule.
- Passez au centre d'accueil pour suivre une petite séance d'orientation et utilisez les outils d'orientation (p. ex. cartes, boussole, GPS et piles).
- Arrêtez-vous souvent pour voir où vous êtes rendu.
- Si vous êtes perdu ou désorienté, restez calme, demeurez où vous êtes et restez bien en vue.
- Trouvez un abri si le temps se gâte ou si la nuit tombe.



METEO ET FEUX DE PRAIRIE

- Le temps peut changer de façon soudaine, p. ex. des vents violents et des orages; préparez-vous en conséquence. La foudre peut souvent causer de feux de broussaille : évitez les terrains surélevés et les clôtures de barbelés.
- Avertissez le bureau d'administration du parc si vous voyez de la fumée ou des flammes ou composez le 911 ou Service de répartition de parcs Canada 1-877-852-3100.
- Les feux de broussaille se répandent rapidement! Préparez-vous à devoir quitter les lieux!
- Si vous êtes coincé par le feu, dirigez-vous vers les zones de faible végétation (une route en gravier, les colonies de chiens de prairies) ou les zones brûlées (zones noires).

BISONS

- N'oubliez pas que les bisons sont des animaux sauvages, et qu'à mesure que le troupeau croît, les rencontres avec les visiteurs croissent aussi. La meilleure façon de vous protéger est de garder une distance sécuritaire de 100 mètres ou plus. Si vous vous approchez trop des animaux sauvages, vous harcelez la faune et vous pourriez mettre votre vie en danger.
- Si vous croisez un bison en voiture, restez dans votre véhicule et ne klaxonnez pas.
- Soyez prudent lorsque vous faites du vélo, de l'équitation, ou que vous êtes à pied (particulièrement avec vos animaux domestiques), et gardez une distance de 100 mètres des bisons (la longueur d'un terrain de football).
- Les bisons sont plus agressifs pendant la saison de mise bas (en mai) et la saison du rut (de la mi-juillet à la fin août).



TENEZ-VOUS AUX AGUETS DES SIGNES D'AGRESSION DU BISON :

- | | |
|--|-------------------------------|
| Il secoue la tête. | ou il se précipite vers vous. |
| Il piaffe. | Il renifle très fort. |
| Il fonce en votre direction sur de courtes distances | Il dresse la queue. |



SABLES MOUVANTS

Faites attention aux sables mouvants qui se trouvent dans le bloc Est; ces zones sont généralement indiquées par des enseignes.

SERPENTS À SONNETTES

- Portez des chaussures qui recouvrent la cheville et un pantalon : cela vous protège contre les morsures de serpent.
- Faites attention où vous posez le pied et gardez les enfants tout près de vous, il se peut que vous n'entendez pas le bruit des sonnettes.
- Si vous voyez ou si vous entendez un serpent à sonnettes, demeurez calme et reculez lentement.
- Les serpents attaqueront seulement s'ils se sentent menacés ou coincés.
- Pour emprunter de guêtres pour vous protéger : communiquez avec le personnel au centre d'accueil.



EN CAS DE MORSURE DE SERPENT :

- | | |
|--|---|
| Demeurez calme, et évitez de bouger. | Nettoyez la plaie et gardez le membre touché plus bas que le niveau du cœur – ne buvez pas de liquides. |
| Composez le 911 et obtenez de l'aide médicale sans tarder. | |

Communiquez avec le personnel du centre d'accueil pour obtenir des renseignements concernant les restrictions qui s'appliquent au gîte d'hibernation des serpents.

ACTIVITÉS SPÉCIALES :

CLASSIQUE DES PRAIRIES (BLOC OUEST, JUILLET)

Profitez d'une journée en kayak au cœur de la rivière Frenchman, puis visitez les installations de rassemblement des bisons avant de vous regrouper sur le chariot pour écouter des histoires sur ces vastes prairies. Essayez le tir à l'arc, puis formez une équipe pour participer au tournoi de hockey-balle. Goûtez à la frénésie du pavillon d'activités pour enfants, puis dansez toute la soirée pendant le concert en plein air.

ASTRONOMIE : AU-DELÀ DE LA GRANDE OURSE (BLOCS OUEST ET EST, MAI, JUILLET ET AOÛT)

La nouvelle lune nous ouvre la porte à la plus sombre des réserves de ciel étoilé. Joignez-vous à nous pour découvrir les mystères que renferme ce riche ciel nocturne que nous protégeons.

BOUFFÉE D'AIR FRAIS DANS LES BADLANDS (BLOC EST, AOÛT)

Tours de chariot, activités pour enfants et présentations par des spécialistes des fossiles. Venez manger et danser à la soirée country au ruisseau Rock. Apportez votre instrument pour improviser avec les musiciens locaux.

FIÈVRE DES FOSSILES (BLOC EST, AOÛT)

Vous avez toujours voulu fouiller dans le passé? Joignez-vous au Musée royal de la Saskatchewan pour découvrir des secrets du monde ancien. Vous pouvez participer à la fouille à titre de paléontologue pour la journée. Joignez-vous aussi aux discussions sur les fossiles qui ont lieu chaque soir.

Demandez un guide d'activités pour en savoir plus sur nos programmes d'interprétation.



EXPLOREZ ET DÉCOUVREZ

ROUTE PANORAMIQUE DE L'ÉCOCIRCUIT :

Obtenez une brochure au centre d'accueil, et partez faire une visite autoguidée du bloc ouest pour admirer des animaux rares et des paysages époustouflants.

RANDONNÉE PÉDESTRE :

Choisissez l'expérience qui vous convient – d' une balade facile jusqu'à une aventure incomparable dans l'arrière-pays.

GÉOCACHETTE :

Entrenez un voyage d'interprétation autonome pour découvrir des coins qui figurent parmi les attractions culturelles et naturelles les plus intéressantes du parc!

KAYAK :

Mettez votre kayak à l'eau au pont Belza, et explorez la rivière Frenchman. Vous n'avez pas de kayak? Téléphonnez à une pourvoirie locale.

ÉQUITATION :

Apportez votre cheval et explorez le paysage des prairies avec lui! Vous pouvez faire du camping équestre dans les deux blocs.

CYCLISME :

Une excursion à vélo dans les prairies peut être difficile, mais aussi enrichissante. Parcourez la route de l'Écocircuit ou essayez un sentier dans les prairies. Informez-vous sur la location de vélos aux terrains de camping.

RÉSERVÉ AUX ENFANTS :

Demandez un cahier d'Xplorateur au centre d'accueil, puis faites les activités et les casse-têtes amusants et recevez un souvenir génial! N'oubliez pas non plus de vous informer sur nos trousseaux pour jeunes naturalistes et nos programmes pour enfants cet été.

AVENTURES OFFERTES PAR DES POURVOIRIES :

Beaucoup d'aventures guidées sont offertes par des pourvoiries de la région : équitation, kayak, randonnée, activités artistiques, photographie, yoga et plus encore.

TROUVEZ LES CHAISES ROUGES :

Parcs Canada a créé l'« expérience des chaises rouges » en installant des chaises Adirondack à des endroits pittoresques dans les parcs nationaux, et en encourageant les visiteurs à les trouver et à partager leur expérience. Des chaises rouges sont installées à trois endroits dans le parc national des Prairies, dans les *Ask for an 'Activity Guide'* for more information on our interpretive programs.



LE SAVIEZ-VOUS? Le parc offre des programmes éducatifs en plein air aux groupes scolaires et à d'autres organisations.



LES HABITANTS DE LA PRAIRIE


PEUPLES AUTOCHTONES

Pendant des siècles, les prairies étaient le domaine des peuples autochtones, dont le mode de vie était rythmé par les migrations des bisons. Ces peuples sont arrivés l'un près l'autre : les Gros Ventres, les Assiniboines, les Cris, les Pieds-Noirs et les Sioux. Ils ont laissé des couloirs de rabattage du bison, des pointes de flèches et des cercles de tipis, qui sont encore visibles aujourd'hui.

Vers la fin des années 1880, après la bataille de Little Big Horn qui les avait opposés à la cavalerie américaine, Sitting Bull et 4 000 Sioux Lakota se sont réfugiés sur cette terre. Sitting Bull a campé sur les berges de cinq voies navigables qui font maintenant partie du parc : le ruisseau Breed, la rivière Frenchman, le ruisseau Medicine Lodge (Wetherall), le ruisseau Horse et le ruisseau Rock.

LE SAVIEZ-VOUS? Il y a plus de 12 000 cercles de tipis dans le parc.

Peuples autochtones



Les grands éleveurs

LES GRANDS ÉLEVEURS


À la fin des années 1800, le bétail a remplacé le bison, ce qui a engendré un autre style de vie dans les Prairies. Le gouvernement a adopté des mesures législatives relatives aux propriétés louées à bail pour promouvoir l'élevage dans l'Ouest. Les prairies

ondulantes qui s'étendaient à l'horizon ont été divisées en grandes exploitations d'élevage, comme le N-N, le 76 Ranch et le Turkey Track, avec des milliers d'animaux d'élevage qui brouaient dans les pâturages. Toutefois, plusieurs rudes hivers consécutifs, la mort massive d'animaux d'élevage en 1906-1907 et l'instauration de la Loi sur la propriété familiale en 1908 ont contribué au déclin des grands pâturages. On garde alors les animaux d'élevage à l'intérieur d'espaces clôturés, et l'âge d'or des grands pâturages disparaît à tout jamais.

LE SAVIEZ-VOUS?

Le parc comprend des milliers de sites archéologiques : il s'agit de l'une des plus importantes concentrations de ressources culturelles pré-européennes encore intactes au Canada.

Les Métis sont issus d'unions entre des Peuples autochtones et des commerçants de fourrure européens et euro-canadiens qui ont travaillé à l'époque du commerce de fourrures (vers 1670-1850). Le peuple métis est une nation distincte ayant ses propres droits ancestraux inhérents. Aujourd'hui, les Métis sont reconnus comme l'un des peuples autochtones du Canada au même titre que les Premières Nations et les Inuits.



Les Métis

De 1850 à 1880, tandis que la traite des fourrures se déplaçait vers l'ouest, les Métis chassaient non seulement pour eux-mêmes, mais aussi pour répondre aux besoins des postes de traite nouvellement établis dans la région. Au ruisseau Medicine Lodge (Wetherall), on peut encore voir les vestiges d'un ancien sentier de traite : tôt le matin, lorsque le soleil se reflète sur l'herbe de la bonne façon, on découvre une série d'ornières parallèles.



Les homesteaders

LES HOMESTEADERS

Les pionniers se sont laissés séduire par le rêve de dompter l'Ouest canadien et de défricher la terre comme le gouvernement en avait fait la promotion. Cependant, des sols pauvres, une topographie difficile et un climat chaud et sec ont précipité la catastrophe. Après seulement quelques années, de nombreux homesteaders et grands éleveurs ont quitté la région, mais leur empreinte dans les prairies est toujours présente aujourd'hui. Ceux qui sont restés ont allié l'élevage et la culture des terres à l'hospitalité de l'Ouest et ont établi les localités avoisinantes du parc.

LE SAVIEZ-VOUS?

Will James, artiste mythique et romancier, a vécu sa vie de cow-boy ici même, où il avait son homestead. Il a travaillé au 76 Ranch, qui fait aujourd'hui partie du parc.

GÉOLOGIE ET PALÉONTOLOGIE

La géologie et la paléontologie du parc national des Prairies et de ses environs racontent l'histoire fascinante de formations terrestres et de fossiles. Les diverses formes de relief ouvrent une fenêtre sur les temps géologiques. La découverte de créatures terrestres et marines fossilisées témoigne de la présence d'un monde préhistorique qui date de 60 à 80 millions d'années! Qu'il s'agisse d'un crâne préhistorique d'un tricératops dans les badlands ou d'une coquille de palourde iridescente dans la vallée de

la rivière Frenchman, chaque spécimen se présente comme un témoignage du monde fascinant qui existait il y a des millions d'années. Le bloc Est est l'un des rares endroits dans le monde où l'on peut voir la limite du Crétacé-Paléogène; il s'agit d'un témoignage irréfutable d'un événement ayant influé sur l'évolution de l'univers. Le paysage révélateur des badlands a engendré la toute première découverte de fossiles de dinosaures consignée dans l'Ouest canadien en 1874.

QU'EST-CE QUE LA LIMITE DU CRÉTACÉ-PALÉOGÈNE?

Il s'agit d'une mince couche blanche crayeuse dans le sol; cette couche date d'une période qui sépare l'extinction des dinosaures et l'apparition des mammifères. Au-dessous de la limite se trouvent des fossiles de dinosaures, alors qu'au-dessus sont enfouis des fossiles de mammifères.



Fossile de vertèbres



Palourdes (lamellibranches)

LE SAVIEZ-VOUS?

Les badlands du bloc Est sont l'une des ressources les plus riches en fossiles de dinosaures au Canada.

SENTIERS DU BLOC EST

1. Parcours-Sentier de la Crête-Zahursky Rendez-vous sur un terrain surélevé où les badlands s'étendent à l'infini, ou alors, plongez dans les profondeurs d'une vallée. Les deux possibilités sont un vrai régal.
Difficulté : moyenne, boucle de 11 km (deux possibilités pour le retour)



Début : Aire de fréquentation diurne du Ruisseau-Rock



2. Sentier de la Promenade-de-la-Crête Vous voulez une courte randonnée au coucher du soleil? Allez chercher un café et les enfants et empruntez le sentier à l'aire de fréquentation diurne du Ruisseau-Rock pour vous rendre à la crête qui surplombe la vallée.
Difficulté : facile, boucle de 2,5 km



Début : Accès situé au sommet de la colline de l'aire de fréquentation diurne du Ruisseau-Rock



3. Sentier du Ruisseau-Rock Imprégnez-vous d'une vue panoramique de prairie indigène. Accompagné du vol des hirondelles enjouées, vous serez transporté dans la plaine d'antan. Laissez-vous enchanter par l'histoire qui vous est relatée dans ce nouveau sentier.
Difficulté : facile, boucle de 1,5 km



Début : Aire de fréquentation diurne du Ruisseau-Rock, de l'autre côté du pont du ruisseau Rock



SENTIER :

Un sentier pédestre défini caractérisé par l'un des éléments suivants :

- sentier aménagé où le sol est ferme;
- herbe tondu délimitant ainsi le sentier;
- repères jaunes qui pourraient se trouver le long du sentier.

PARCOURS :

Un sentier pédestre défini caractérisé par l'un des éléments suivants :

- sentier ou piste non balisé;
- techniques d'orientation nécessaires (p. ex. capacité de servir d'une boussole, de lire une carte et de comprendre des directives écrites);
- possibilité d'emprunter un guide de randonnée au centre d'accueil.

4. Parcours du Ruisseau-Butte/ des Buttes-Rouges Un courlis à long bec, un renard véloce ou un tétras des armoises pourrait bien vous surprendre en cours de route. La vue qui vous attend à la fin du sentier vaudra bien la traversée du ruisseau et du terrain accidenté.
Difficulté : avancée, 16 km aller et retour



Début : Aire de fréquentation diurne du Ruisseau-Rock, de l'autre côté du pont du ruisseau Rock



5. Parcours de la vallée des 1000 Devils Parcours de la vallée des 1000 Devils
Difficulté : avancée, 12 km aller et retour



Début : Aire de fréquentation diurne du Ruisseau-Rock, de l'autre côté du pont du ruisseau Rock



6. Sentier du Ruisseau-au-Sommet Promenez-vous au bord du ruisseau Rock et suivez ses méandres jusqu'à la coulée, en admirant les beautés saisonnières de Dame Nature.
Difficulté : facile, boucle de 1,3 km aller et retour



Début : Aire de fréquentation diurne du Ruisseau-Rock, vers le sud le long du ruisseau



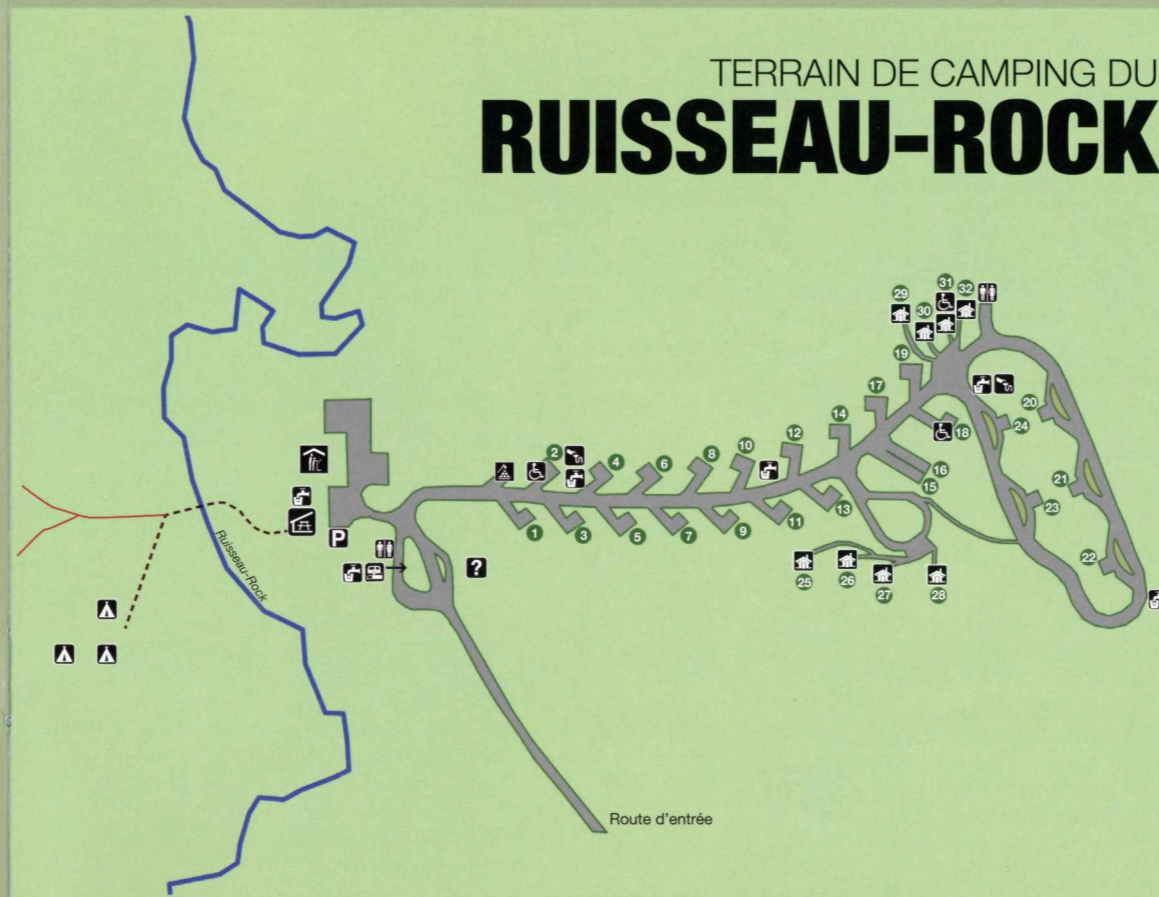
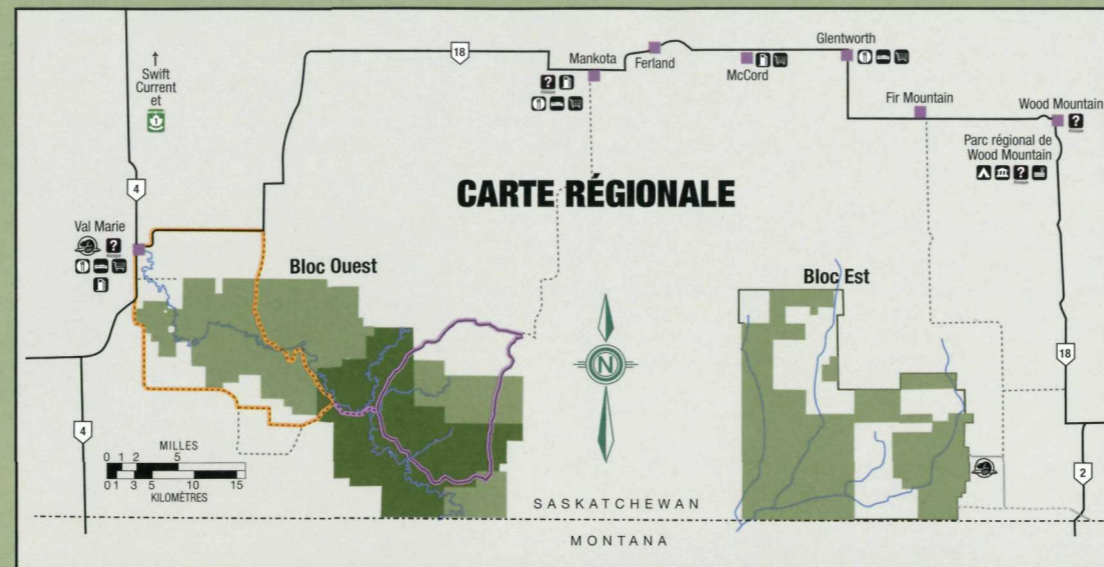
BLOC EST

LÉGENDE

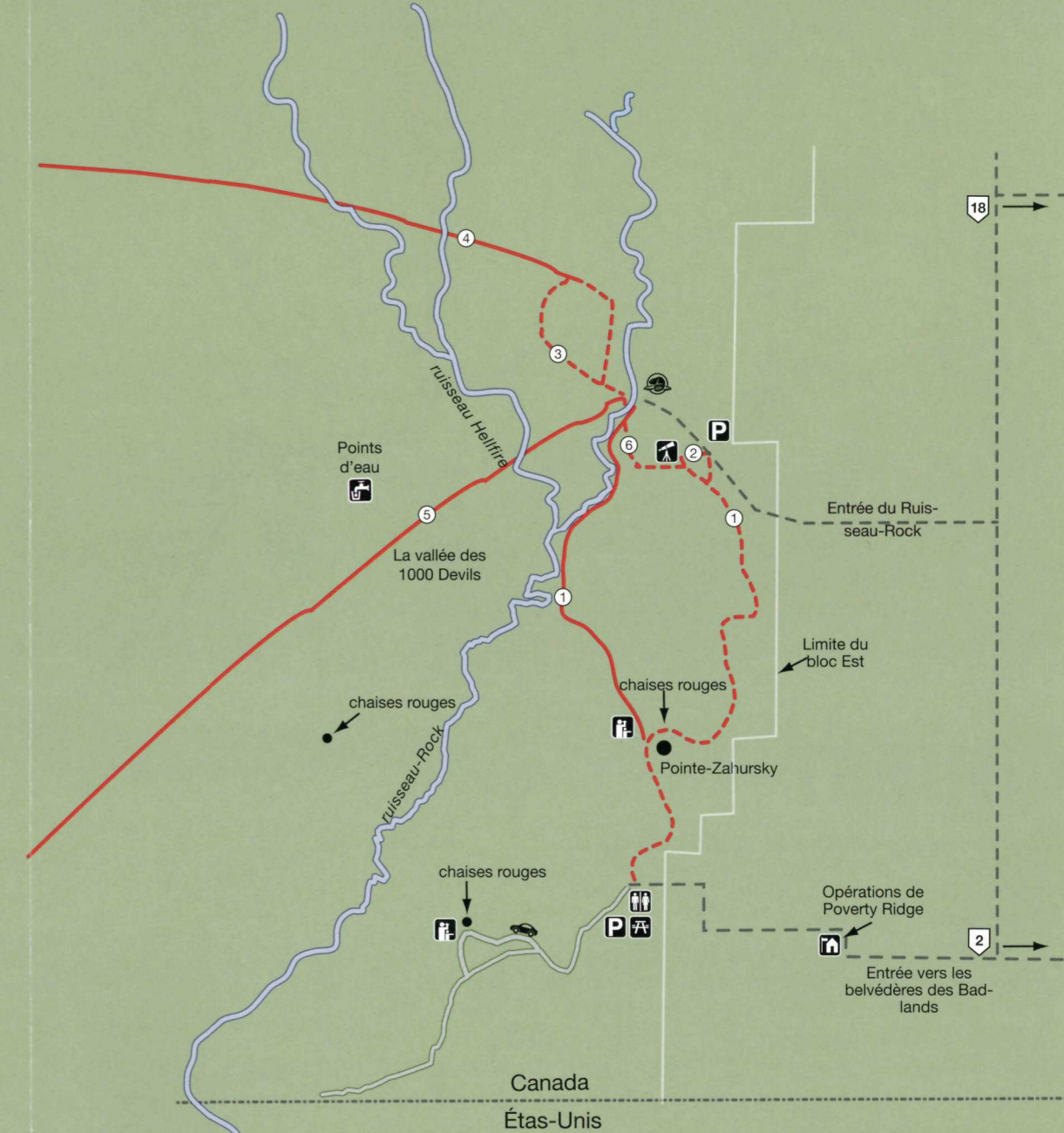
- Centre d'accueil
- Résidence privée
- Activités du parc
- Kiosque d'information
- Point de vue
- Possessions actuelles
- Propriétés en transition – communiquez avec le centre d'accueil pour obtenir une autorisation et des mises à jour
- Limites proposées du parc
- Route goudronnée
- Route de gravier
- Chemin nivelé
- Sentiers
- Routes
- Frontière internationale

LE SAVIEZ-VOUS?

Le parc a conclu des ententes de pâturage avec les éleveurs de bétail qui gèrent des terres à l'intérieur des limites proposées du parc. Ces ententes permettent aux éleveurs de faire paître leurs animaux dans le parc, ce qui améliore l'habitat du tétras des armoises. Ces ententes profitent donc à tous.



BELVÉDÈRES DES BADLANDS



BLOCK OUEST

Le centre d'accueil du bloc Ouest est situé à Val Marie, en Saskatchewan, à l'intersection de la route no 4 et de la rue Centre. Le centre d'accueil du bloc Est se trouve au terrain de camping du Ruisseau-Rock.

Pour obtenir de plus amples renseignements sur les heures et les dates d'ouverture, veuillez consulter le site Web du parc national des Prairies, à l'adresse parcscanada.gc.ca/prairies.

Le parc, comme tel, est toujours ouvert.



LÉGENDE

- Centre d'accueil
- Anciens enclos
- Résidence privée
- Camping de la Vallée-de-la-Frenchman
- Enclos à bison
- Kiosque d'information
- Colonie de chiens-de-prairie
- Points de départ de sentier
- Arrêt de l'écotour
- Mise à l'eau des kayaks
- Possessions actuelles
- Propriétés en transition
- Route goudronnée
- Route de gravier
- Chemin nivelé
- Clôture à bisons
- Sentiers
- Routes
- Route panoramique de l'Écocircuit
- Boucle de l'arrière-pays

LE SAVIEZ-VOUS?

Les panneaux sont l'un des services les plus importants pour assurer la sécurité des visiteurs et leur offrir un séjour agréable dans le parc. Toutefois, ils peuvent aussi nuire à la beauté du parc en raison des paysages plats. En conduisant dans le parc, vous remarquerez que nous avons parfois caché un panneau routier dans un creux devant une colline, ou l'avons exceptionnellement placé du côté gauche afin de protéger les paysages à perte de vue des prairies.

SENTIERS DANS LE BLOC OUEST

1. Sentier de la Colonie-d'en-Haut
Écoutez les « jappements » du chien de prairie à queue noire, une espèce rare, en traversant une colonie pour accéder à un superbe point de vue.
Difficulté : facile, boucle de 0,74 km

Début : Arrêt no 2 de l'Écocircuit

2. Sentier d'interprétation Larson
Découvrez l'histoire d'un cow-boy et de sa famille qui ont construit un ranch où un parc national allait plus tard être créé.
Difficulté : facile, boucle de 1,4 km

Début : Arrêt no 6 de l'Écocircuit

3. Sentier en boucle de la Butte-Eagle
Profitez de fleurs communes et rares, de la géologie fascinante et des vues étonnantes.
Difficulté : moyenne, boucle de 2,1 km

Début : Route d'accès à la butte 70-Mile

4. Sentier de la Promenade-Riveraine
Observez la faune et explorez les berges de la rivière Frenchman.
Difficulté : facile, boucle de 3,3 km

Début : Accès menant au sentier des Deux-Arbres situé à l'aire de fréquentation diurne des Deux-Arbres

5. Sentier des Deux-Arbres
Admirez les collines ondulantes et la magnifique vallée de la Frenchman.
Difficulté : moyenne, boucle de 4 km

Début : Accès au sentier des Deux-Arbres situé à l'aire de fréquentation diurne des Deux-Arbres

6. Sentier de la Butte-70 Mile
Gravissez l'un des points culminants du parc. La vue en vaut bien l'effort.
Difficulté : avancée, boucle de 4,1 km

Début : Accès à butte-70 Mile

7. Sentier de Broken Hills
Traversez à pied la prairie vallonnée et grandiose.

Difficulté : avancée, boucle de 11,2 km
Début : Route de l'Écocircuit, à l'aire de fréquentation diurne Belza

8. Parcours de Bassin Otter
Cette randonnée difficile comblera votre désir de nature sauvage de l'arrière-pays et des vues spectaculaires.
Difficulté : avancée, boucle de 15,3 km

Début : Boucle de l'arrière-pays

9. Parcours Timbergulch
Découvrez l'essence même de vastes étendues de terre à perte de vue. Il s'agit véritablement d'une randonnée qui offre des panoramas grandioses.

Difficulté : avancée, boucle de 16,8 km
Début : Arrêt no 3 de l'Écocircuit

10. Sentier de la mer de Bearpaw
Montez et descendez au fil des coulées tout en contemplant la vallée de la Frenchman.
Difficulté : avancée, 9,6 km aller seulement

*Début : Arrêt no 3 de l'Écocircuit *vous aurez besoin d'une voiture pour le retour*

11. Parcours de Trois Soeurs
Parcourez un vieux sentier et admirez les impressionnantes collines des Trois Soeurs.
Difficulté : moyenne, 4 km aller seulement

Début : Accès Trois Soeurs

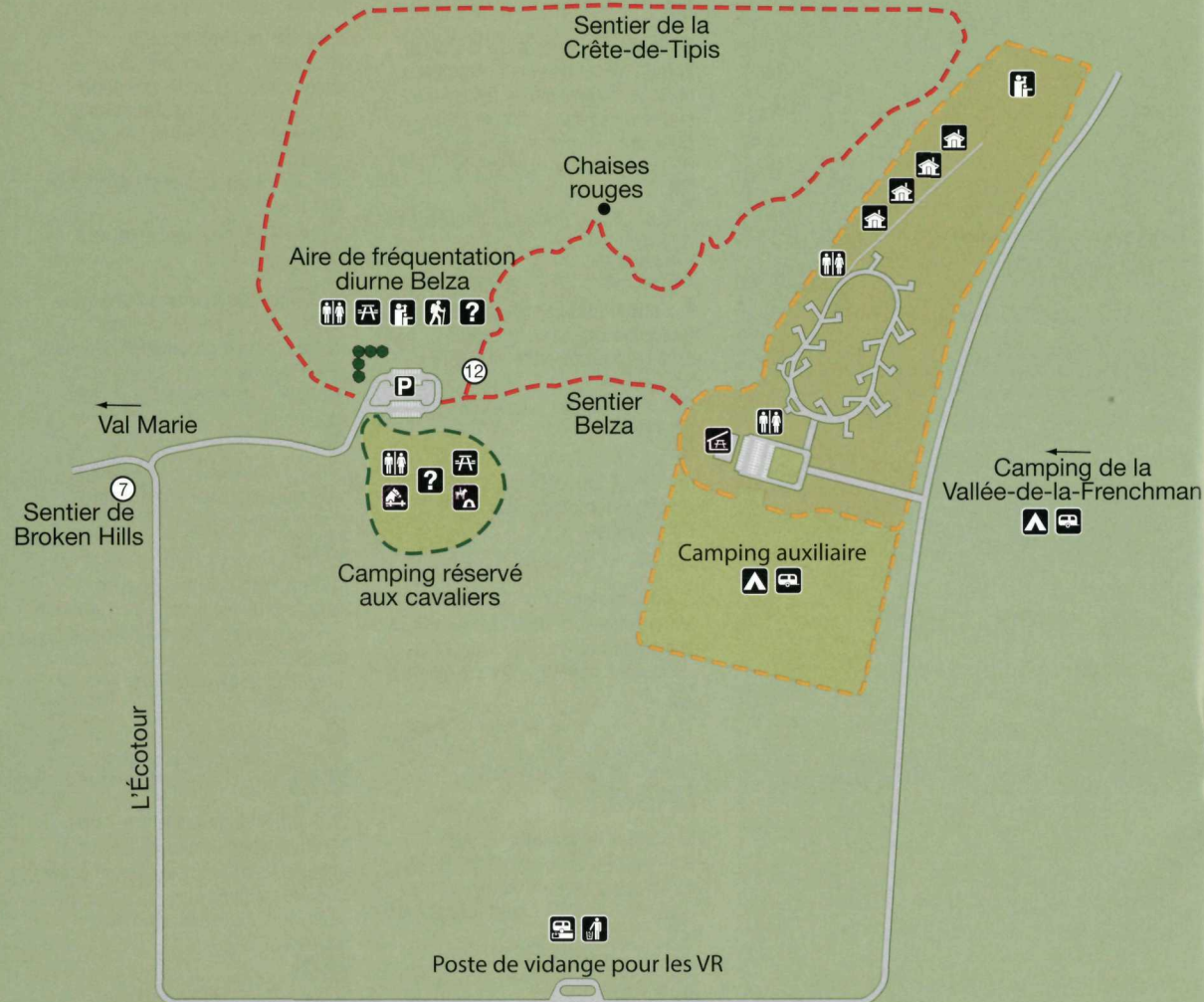
12. Sentier de la Crête-de-Tipis
Découvrez des cercles de tipi en longeant la crête qui domine la vallée de la Frenchman.
Difficulté : moyenne, 2km aller seulement

Début : l'aire de fréquentation diurne Belza

CENTRE DE LA VALLÉE-DE-LA-FRENCHMAN

LE SAVIEZ-VOUS?

Lors de la conception du terrain de camping, notre archéologue a aidé à recenser les cercles de tipi et les autres artefacts présents dans la zone à aménager. Nous avons fait en sorte que les travaux d'aménagement ne perturbent pas ces précieux éléments. Ainsi, les campeurs d'aujourd'hui partagent le même lieu que les campeurs d'il y a bien des générations.



LÉGENDE

- oTENTiks, 20 ampère
- La Coulée
- Sites avec électricité, 50 ampère (chaque emplacements équipé avec 20 ou 30 ampères)
- Eau grise
- L'accès handicapé
- Kiosques d'information
- Stationnement
- Eau potable
- Toilette publique
- Poste de vidange pour les VR
- Téléphone
- Point de vue
- Boîtes d'ordures
- WiFi
- Sentiers
- Routes
- Clôture
- Portails de piéton



TERRAIN DE CAMPING DE LA VALLÉE-DE-LA-FRENCHMAN



CHOISISSEZ VOTRE **EXPÉRIENCE DE CAMPING**

Le camping est l'un des meilleurs moyens de profiter pleinement du parc. Que vous fassiez du camping dans une tente-roulotte, que votre tente soit dans votre sac à dos ou que vous veniez au parc simplement pour vous installer tranquillement, voir les anneaux du tipi, le parc national des Prairies vous offre une panoplie de possibilités de camping.

TERRAIN DE CAMPING DE LA VALLÉE- DE-LA-FRENCHMAN, BLOC OUEST

Avec une vue sur la rivière Frenchman, les collines, les tipis et les bisons en liberté, c'est la destination idéale pour découvrir l'avant-pays. 32 km au sud-est de Val Marie.

- 20 emplacements avec électricité pour tente ou VR (20, 30 ou 50 ampères)
- 4 tentes oTENTiks
- Tables de pique-nique, foyers, toilettes sèches, eau potable, poste de vidange pour VR
- Réseau Wi-Fi
- Abri-cuisine au centre La Coulée
- Emplacements auxiliaires aussi disponibles

TERRAIN DE CAMPING DU RUISSEAU-ROCK, BLOC EST

Un ciel incroyable de jour comme de nuit, la symphonie des grenouilles léopards au crépuscule, et la sérénade des sturnelles à l'aube. 29 km au sud-ouest de Wood Mountain.

- NOUVEAU terrain de camping
- 24 emplacements avec électricité pour tente ou VR (tous à 50 ampères)
- 8 tentes oTENTiks
- Tables de pique-nique, foyers, toilettes sèches, eau potable, poste de vidange pour VR et réseau Wi-Fi
- Cuisine d'été Tipis



LE SAVIEZ-VOUS?

Les deux terrains de camping ont été aménagés là où existaient autrefois des homesteads. On ne le devinerait pas aujourd'hui, mais il y avait autrefois dans ces lieux des vaches, des enclos, des hangars, des champs de foin et différentes espèces de bétail. Nous avons choisi ces endroits pour éviter de perturber les plantes indigènes des prairies.

Les conditions météorologiques varient au cours de l'année; l'été, prévoyez une interdiction d'allumer un feu. Communiquez avec le centre d'accueil pour obtenir des renseignements.

Gardez votre véhicule et le véhicule de plaisance/la roulotte sur la partie en gravier de votre emplacement.

Votre emplacement doit rester propre, ne laissez jamais votre feu sans surveillance.

Accès à la poste de vidange. Veuillez consulter la carte pour savoir où elle est.

Arrivée à 14 h et départ à 11 h.

Conservez vos aliments dans votre véhicule ou votre VR lorsque vous ne vous en servez pas.



CAMPING DANS UNE OTENTIK

Partagez de bons moments mémorables dans cette installation spacieuse à mi-chemin entre une tente et un chalet, équipée de lits et de meubles.

- Chaque oTENTik comporte une table et des sièges, un appareil de chauffage, une lanterne, une source d'électricité et des lits pouvant accueillir jusqu'à six personnes.
- À l'extérieur se trouvent un barbecue, un foyer, une table de pique-nique et des chaises Adirondack.
- N'oubliez pas d'apporter votre propre literie et tout ce qu'il faut pour cuisiner.
- Deux oTENTiks peuvent accueillir les animaux de compagnie, et une est accessible en fauteuil roulant.
- Arrivée à 15 h et départ à 11 h.
- Il est interdit de fumer ou de faire cuire des aliments à l'intérieur des oTENTiks.



CAMPING DANS UN TIPI

Transportez vous dans le passé et savourez le côté rustique du camping dans un tipi.

Bloc ouest – Aire de fréquentation diurne des Deux-Arbres, à 13 km au sud de Val Marie (pas d'eau potable)

Bloc est – Au terrain de camping du Ruisseau-Rock

- Toilette sèche
- Peut accueillir cinq ou six personnes
- Plate-forme de camping fournie
- Lits de camp et lanternes en location
- Chaises Adirondack
- Foyer et barbecue communs



CAMPING DANS L'ARRIÈRE-PAYS

Après avoir fait une randonnée enivrante, déposez votre sac à dos et montez votre tente là où personne n'a jamais fait de camping, depuis peut-être bien un millénaire! Dans l'arrière-pays, le parc s'offre à vous. Consultez la carte pour avoir des idées; libre à vous de choisir le lieu.

- Les feux à ciel ouvert sont interdits en tout temps.
- Vous devez vous inscrire au centre d'accueil ou au kiosque à votre arrivée.
- Les employés vous renseigneront sur les stationnements désignés pour l'arrière-pays.
- Campez hors de vue des routes et des sentiers (un kilomètre minimum).
- Les conditions varient au fil de l'année, mais attendez-vous à une interdiction de faire des feux en été et à de possibles restrictions pour l'utilisation des réchauds de camping.
- Ne laissez aucune trace de votre passage.

CAMPING RÉSERVÉ AUX CAVALIERS

Après une journée passée à parcourir les vastes étendues du parc, installez-vous pour la soirée pendant que votre fidèle compagnon se repose à proximité.

Bloc ouest – Au sud de l'aire de fréquentation diurne Belza

Bloc est – Camping du Ruisseau-Rock

- Enclos pour chevaux
- Abreuvoirs
- Bac pour le crottin
- Toilettes sèches
- Foyer commun
- Premier arrivé, premier servi.
- Inscription dans les centres d'accueil ou au centre La Coulée dans la vallée de la Frenchman.

ÉQUITATION

- Les chevaux peuvent brouter dans le parc pendant qu'ils sont entravés, attachés, bridés ou mis dans un enclos. Évitez de les laisser brouter de l'agropyre à crête après le 31 mai pour prévenir la propagation de cette espèce végétale non indigène.
- Disposez du fumier de cheval dans les contenants prévus à cet effet qui se trouvent sur place.
- Les cubes alimentaires, les granulés, les flocons d'avoine et de l'avoine cuite à la vapeur sont des aliments préférés. Le foin exempt de mauvaises herbes est autorisé dans les aires de camping pour cavaliers.
- Veuillez respecter les terres des propriétaires avoisinants et restez sur celles appartenant au parc.
- Attention! La sécheresse extrême et les fers à cheval ne font pas bon ménage. Des étincelles peuvent se produire lorsque le fer d'un cheval frappe une roche.
- Faites attention où vous mettez les pieds, et les sabots. De nombreux animaux des prairies, y compris les serpent à sonnettes, sont bien camouflés.

RÉSERVATION DE SÉJOURS DE CAMPING :

Reservation.pc.gc.ca ou 1-877-737-3783

Pour l'ensemble des terrains de camping, des oTENTiks, des tipis et du camping dans l'arrière-pays du bloc ouest..

Si les terrains de camping sont complets, des emplacements auxiliaires sans services sont offerts selon le principe de l'auto-inscription

Pour du camping dans l'arrière-pays du bloc est, réservez au 1-306-476-2018

LE PARC NATIONAL DU CANADA DES PRAIRIES

UN LEADER ET UN INTERVENANT DANS LE DOMAINE DU
RÉTABLISSEMENT DES ESPÈCES CANADIENNES EN PÉRIL

Les gens viennent de partout au monde pour visiter le parc national du Canada des Prairies, dans le Sud de la Saskatchewan. Ils viennent observer les vedettes des espèces en péril, dont la chevêche des terriers, le tétras des armoises et le chien-de-prairie, qui divertit toujours les foules. Le parc compte plus de 20 espèces à risque.

LE RETOUR DU BISON

Le putois d'Amérique n'est pas le premier animal à être réintroduit dans le parc national des Prairies. En décembre 2005, après une longue absence de 120 ans, le bison des

plaines a été réintroduit dans le parc. Les bêtes proviennent du cheptel bien établi du parc national du Canada Elk Island. Le troupeau de plus de 350 bêtes qui errent aujourd'hui dans la vaste prairie sauvage est de retour au bercail.

Bison ou buffle? Quelle est donc la différence? En termes simples, le mot bison est le bon terme pour désigner le plus gros mammifère terrestre d'Amérique du Nord. Il est vrai que le bison ressemble à ses cousins, le buffle d'Asie et le buffle d'Afrique qui habitent dans le Sud-Est de l'Asie et en Afrique, mais il s'agit d'espèces différentes. De nos jours, il existe trois sous-espèces de bison dans le monde. On trouve le bison d'Europe en Pologne et dans certaines régions de l'ancienne Union soviétique. Le bison des plaines et le bison des bois ne se trouvent qu'en Amérique du Nord. Le parc abrite le bison des plaines.



PROTÉGER VOTRE PARC NATIONAL

- Ne circulez que sur les routes désignées et arrêtez-vous uniquement aux points d'observation désignés.
- Laissez les objets naturels et culturels là où ils sont pour que d'autres puissent les découvrir à leur tour et en profiter.
- Il est interdit d'approcher ou de nourrir les animaux sauvages! La peste est présente dans nos populations de chiens de prairie et d'écureuils. Ne les nourrissez pas!
- L'utilisation de véhicules tout-terrain (VTT) et de motoneiges est interdite dans le parc.
- Tenez votre animal de compagnie en laisse.
- Signalez toute préoccupation ou activité illégale aux employés de Parcs Canada ou à la GRC.

EN DANGER À L'HEURE ACTUELLE...

Espèce disparue : Espèce qui n'existe plus sur la planète.

Espèce disparue du Canada : Espèce sauvage qu'on ne trouve plus à l'état sauvage au Canada, mais qu'on trouve ailleurs à l'état sauvage.

- Putois d'Amérique

Espèce en voie de disparition : Espèce sauvage qui, de façon imminente, risque de disparaître du Canada ou de la planète.

- Chevêche des terriers
- Tétras des armoises
- Grand iguane à petites cornes
- Petite chauve-souris brune









Espèce menacée : Espèce sauvage susceptible de devenir une espèce en voie de disparition si rien n'est fait pour contrer les facteurs menaçant de la faire disparaître.

- Pie-grèche migratrice
- Pipit de Sprague
- Buse rouilleuse
- Couleuvre agile à ventre jaune de l'Est
- Renard véloce
- Plectrophane à ventre noir
- Engoulevent d'Amérique
- Chien-de-prairie à queue noire
- Bison
- Hironnelle des granges
- Meunier des montagnes

Espèce préoccupante : Espèce sauvage devenue préoccupante en raison de caractéristiques qui la rendent particulièrement sensible à l'activité humaine ou aux événements naturels.

- Courlis à long bec
- Grenouille léopard
- Hibou des marais
- Crotale des prairies
- Bruant de Baird

MERVEILLES FAUNIQUES







À VOIR	CONSEILS POUR L'IDENTIFICATION	INDICES	OÙ LES OBSERVER	FAIT INTÉRESSANT DU PARC NATIONAL DES PRAIRIES.
<p>Bison</p> 	<p>Mâle ou femelle? Observez la taille et la forme des cornes. Le mâle a des cornes plus solides, et le veau mâle a des « bourgeons » un mois après sa naissance.</p>		<p>Sur l'Écocircuit après un brûlage dirigé; ils sont attirés par les premières pousses vertes.</p>	<p>Le bison a disparu du paysage pendant plus de 120 ans. Depuis 2005, le bison se promène en liberté dans le bloc Ouest du parc national des Prairies.</p>
<p>Chien-de-prairie à queue noire</p> 	<p>On peut le distinguer facilement du spermophile vu qu'il fait deux fois sa taille. Les chiens-de-prairie à queue noire sont hautement sociables et vivent en grandes colonies.</p>		<p>Observez le chien-de-prairie à queue noire au télescope qui se trouve aux arrêts nos 2 et 7 de l'Écocircuit.</p>	<p>Le bloc Ouest et les terres avoisinantes sont les seuls endroits au Canada où le chien-de-prairie à queue noire existe toujours dans son habitat naturel.</p>
<p>Crotale des Prairies (serpent à sonnettes)</p> 	<p>Le serpent à sonnettes a une tête large, plate et en forme de triangle, et possède un bruiteur au bout de la queue. La femelle est d'un vert olive clair alors que les mâles sont couleur or pâle; les deux sexes ont des bandes foncées sur le dos.</p>		<p>Dans un rayon de 100 km² de la vallée de la Frenchman. Le flanc des collines est son endroit préféré pour hiberner. Les crotales se rassemblent dans ces endroits en septembre pour l'hiver et émergent de leur cachette hivernale au mois de mai. Le reste de l'année, on les trouve dans l'ensemble de la vallée de la Frenchman.</p>	<p>En 2011, des conditions d'humidité sans précédent ont provoqué des inondations et l'affaissement des berges dans la vallée de la rivière Frenchman, et ont détruit l'une des plus importantes tanières de serpents dans le parc. Le même genre de phénomène naturel qui a créé ces formations les a détruites.</p>
<p>Chevêche des terriers</p> 	<p>La chevêche des terriers est une chouette comique qui ressemble à un petit hibou gras sur des échasses. On la confond parfois avec le spermophile étant donné qu'elle se perche sur le sommet de trous abandonnés creusés par les spermophiles et les terriers des chiens de prairies.</p>		<p>À l'aube et au crépuscule, de l'Écocircuit, dans les colonies de chiens de prairie.</p>	<p>La chevêche des terriers revient au parc national des Prairies au début mai et quitte le parc en direction du Mexique et du Texas, où elle hiverne, au début octobre.</p>




PRAIRIE EN FLEURS.....

Admirez et respirez la beauté et la diversité de la prairie florissante. Les prairies abritent un grand nombre d'espèces, tels que l'anémone, l'ail des Prairies, la potentille ansérine, la rose, la vesce à feuilles étroites, l'oxytropis de Lambert, les violettes, les asters, les vergettes, le chénopode et la renoncule rampante. S'épanouissent sous le soleil de juin.

- 1: Liatris ponctué
- 2: Mammillaire vivipaire
- 3: Oponce à épines nombreuses
- 4: Benoîte à trios fleurs
- 5: Penstémon luisant
- 6: Onagre cespiteuse



À VOIR	CONSEILS POUR L'IDENTIFICATION	INDICES	OÙ LES OBSERVER	FAIT INTÉRESSANT DU PARC NATIONAL DES PRAIRIES.
<p>Antilocapre</p> 	<p>L'antilocapre mâle et femelle sont les seuls à avoir des cornes fourchues dans le monde. L'antilocapre peut courir beaucoup plus rapidement que le cerf, jusqu'à 100 km à l'heure pour échapper aux coyotes.</p>		<p>On le trouve dans les pâturages ouverts, il broute les taillis de sauge, le sarcobate vermiculé et les cactus au fond de la vallée. Clôtures : l'antilocapre se faufile sous les clôtures alors que le cerf saute par-dessus!</p>	<p>En 1926, moins de 300 antilocapres ont survécu à l'hiver rude. Aujourd'hui, de nombreux anti-locapres se trouvent dans le parc national des Prairies.</p>
<p>Cerf mulet</p> 	<p>Le cerf mulet a de grandes oreilles semblables à celles d'un mulet. Ils sont faciles à distinguer du fait qu'ils ont une grosse tache blanche sur le croupion et une petite queue dont le bout est noir. On voit souvent le cerf mulet bondir sur ses quatre pattes sur le flanc des collines.</p>		<p>À l'aube et au crépuscule, le cerf mulet émerge des coulées isolées pour se nourrir de feuilles des arbustes et d'herbes.</p>	<p>Le Sud-Ouest de la Saskatchewan est réputé pour produire de magnifiques cerfs muets avec de beaux grands bois. C'est peut-être les graminées indigènes séchées au soleil qui fournissent les nutriments qui les rendent aussi beaux.</p>
<p>Cerf de Virginie</p> 	<p>La queue du cerf de Virginie a le dessous blanc et ressemble à un drapeau qu'il agite lorsqu'il est effarouché.</p>		<p>On trouve le cerf de Virginie dans les champs de céréales et les terres avoisinantes du parc. L'hiver, plus d'une centaine de cerfs de Virginie se nourrissent dans les prés de fauche.</p>	<p>Le cerf de Virginie se trouvait-il dans le Sud-Ouest de la Saskatchewan avant que l'agriculture n'y soit établie? On ne sait pas. Cependant, c'est en raison du développement agricole que l'on connaît un accroissement de la population.</p>

À VOIR	CONSEILS POUR L'IDENTIFICATION	INDICES	OÙ LES OBSERVER	FAIT INTÉRESSANT DU PARC NATIONAL DES PRAIRIES.
Grand iguane à petites cornes 	Le grand iguane à petites cornes ne ressemble à aucun autre reptile ou amphibien qui se trouve dans le parc. Il ressemble à une créature préhistorique étant donné qu'il est l'un des souvenirs vivants de l'époque des dinosaures!		On le trouve dans les badlands, sur le flanc des formations de Bearpaw dans la vallée de la Frenchman et le cours inférieur du ruisseau Rock. Le mois d'août est le meilleur moment pour l'observer, puisque les petits de l'année sont nés et se trouvent temporairement en abondance.	Vu sa petite taille et son camouflage supérieur, le grand iguane à petites cornes est difficile à apercevoir. Habituellement, on réussit à le voir que lorsqu'il se déplace! L'hiver, ce lézard s'enfouit sous 10 cm de sol meuble sur un flanc orienté vers le sud.
Coyotes 	On reconnaît ce « chien chantant » de taille moyenne grâce à son hurlement emblématique et à son aboiement aigu. Depuis la disparition du loup des prairies, le coyote est le roi canin des prairies!		Le coyote est une espèce indigène des prairies, mais il se trouve tout aussi bien dans la prairie que dans d'autres régions.	Le coyote est territorial et fait du renard roux et du renard véloce ses proies. Le coyote considère les renards, qui chassent les spermophiles, les lièvres et les souris comme des compétiteurs.
Buse rouilleuse 	La buse rouilleuse est la plus grande des buses d'Amérique du Nord. Elle a la poitrine et le ventre complètement blancs et ses pattes sont rousses. On la confond parfois avec l'aigle royal.		Trouvez les trois besoins de l'espèce en matière d'habitat : herbes indigènes, spermophiles et sites de nidification très élevés (p. ex. parois de falaise escarpée).	Avant les années 1900, les nids étaient souvent fabriqués d'os de bison et tapissés de fourrure et de fumier de bison. Aujourd'hui, le nid de la buse est fabriqué de brindilles sèches et recouvert d'écorce et de bouse de vache.
Tétrras des armoises 	Tétrras des armoises ou tétras à queue fine? Le tétras des armoises est une espèce très rare au Canada. Par contre, le tétras à queue fine est comparativement fréquent. Le tétras des armoises existe seulement dans de vastes étendues d'armoises, tandis que le tétras à queue fine existe toujours dans l'ensemble de la province.		On le trouve dans les plaines d'armoises de la vallée de la rivière Frenchman et près des tributaires du ruisseau Rock.	L'aire de répartition historique du tétras des armoises a diminué de 94 % dans la prairie du Canada. Le parc est l'un des seuls endroits au Canada où il est possible de voir cette espèce en péril.

LE SAVIEZ-VOUS?


Les poteaux de certains panneaux routiers sont munis de dispositifs spéciaux (vous pouvez les voir en passant) qui empêchent les oiseaux de proie de s'y percher pour chasser le tétras des armoises, une espèce très menacée!

PARADIS DES ORNITHOLOGUES AMATEURS

La population d'oiseaux des prairies connaît une baisse marquée en Amérique du Nord. Ici, les visiteurs ont l'occasion d'apercevoir des oiseaux qui figurent sur la liste des espèces rares et typiques du parc (on peut s'en procurer une copie). On peut entendre le trille du pipit de Sprague, le chant scintillant de l'alouette hausse-col, le jacassement strident du bruant sauterelle, et bien sûr, le gazouillement accueillant de la sturnelle.




1: Aigle royal
2: Pie-Grièche migratrice



3: Sturnelle
4: Courlis à long bec



5: Tétrras des armoises
6: Troglodyte de roche



LA VÉGÉTATION INDIGÈNE

Le parc national du Canada des Prairies fait partie d'une vaste zone de végétation, l'écorégion des prairies mixtes, qui s'étend sur toute la région des grandes plaines, au Canada et aux États-Unis. On utilise le terme « prairies mixtes » parce qu'aucune espèce végétale particulière ne domine le paysage, où se côtoient les graminées courtes et moyennes. Dans le paysage qui se dessine devant vous aujourd'hui, au moins 70 espèces végétales se bousculent sous vos pieds.



1. Koelérie à grandes fleurs (Koeleria gracilis)
2. Boutelou gracieux (Bouteloua gracilis)
3. Stipe comateuse (Stipa comata)
4. Agropyre de l'Ouest (Agropyron smithii)



COLLABORATION AVEC

LES COLLECTIVITÉS

Prairie Wind & Silver Sage – Installée dans le bâtiment historique Little Brick Schoolhouse, l'association Friends of Grasslands est un organisme bénévole sans but lucratif dont le siège est à Val Marie, en Saskatchewan.

- Écomusée
- Galerie d'art mettant en vedette des artistes locaux
- Boutique de cadeaux
- Bar à expresso
- Accès sans fil à Internet

1-306-298-4910
www.pwss.org

Le Rodeo and Ranch Museum est situé dans le parc régional Wood Mountain près du bloc est du parc national des Prairies.

- Activités muséales et visites de groupes
- Musée présentant des artefacts sur le rodéo, l'élevage de bétail et les homesteads
- Maison de pisé métisse et maison patrimoniale
- Archives et vaste collection de photos
- Librairie présentant des livres d'auteurs de la région

Wood Mountain Historical Society – Rodeo and Ranch Museum

1-306-266-4953 (saisonnier)
woodmountain.ca/RodRanc.html

Wood Mountain Regional Park

1-306-266-4249
woodmountainpark.ca

CENTRES D'ACCUEIL

Le personnel accueillant et informé des centres d'accueil veillera à ce que votre visite soit des plus mémorables en vous offrant l'information la plus à jour concernant les programmes du parc et les possibilités de camping, des cartes, ainsi que des renseignements sur l'état des routes, la météo, la sécurité, et beaucoup plus!

Le centre expose des récits importants de la prairie portant sur les écosystèmes des prairies, les espèces en péril, l'histoire de la civilisation, la paléontologie et la géologie.

Bloc ouest – Le centre d'accueil est situé à Val Marie, en Saskatchewan, à l'intersection de la route 4 et de la rue Centre.

Bloc est – Le centre d'accueil est situé au terrain de camping du Ruisseau-Rock.

Pour obtenir de plus amples renseignements sur les heures et les dates d'ouverture, veuillez consulter le site Web du parc national des Prairies, à l'adresse parcscanada.gc.ca/prairies.

Le parc, comme tel, est toujours ouvert.



**Parc national
des Prairies**
parcscanada.gc.ca



PARC NATIONAL DES PRAIRIES

www.parkscanada.gc.ca/grasslands

grasslands.info@pc.gc.ca

306.298.2257 (Centre d'accueil du bloc Ouest)

306.476.2018 (Centre d'accueil du bloc Est)