



Parc national
des Prairies
parcsCanada.gc.ca

Parc national des Prairies

Guide des visiteurs



Parcs
Canada

Parks
Canada

Canada



COORDONNÉES ET TARIFICATION

Courriel : grasslands.info@pc.gc.ca
Site Web : www.pc.gc.ca/grasslands

GENTRE D'ACCUEIL

Bloc Ouest – 306 298-2257
Bloc Est – 306 476-2018 (Mai–Octobre)

Parc national du Canada des Prairies
C.P. 150
Val Marie (Saskatchewan) S0N 2T0

SERVICES D'URGENCE

911-Police, pompiers, ambulance
(La couverture cellulaire est limitée)

306 298-2166 (appuyez sur le 2)
1-877-852-3100
Garde de parc : 306 741-4148

GRC – bloc Ouest, 306 625-6400 (Ponteix),
en tout temps

GRC – bloc Est, 306 642-7110 (Assiniboia),
en tout temps



Cette brochure est imprimée sur du papier qui contient 10 % de fibres recyclées après consommation et qui est totalement traité sans chlore, fabriqué avec du biogaz et attesté par le Forest Stewardship Council. Ceci s'inscrit dans l'engagement de Parcs Canada visant à réduire notre empreinte écologique. Nous vous prions de recycler cette brochure ou de la faire circuler afin de nous appuyer dans les efforts que nous déployons pour minimiser l'impact sur l'environnement.

BIENVENUE

Découvrez le parc national du Canada des Prairies situé dans le Sud de la Saskatchewan! Prenez contact avec les trésors nationaux; le parc vous offre la possibilité d'observer certaines des espèces fauniques les plus rares au Canada pendant votre exploration de la vallée de la rivière Frenchman, dans le bloc Ouest. Vous pourrez voir un putois d'Amérique, un iguane à petites cornes ou un bison, et observer les bouffonneries du chien-de-prairie à queue noire. Parcourez les époustoufflants badlands du bloc Est. Observez d'étonnants os de dinosaures visibles dans les couches de terre érodées. Découvrez l'élevage de bétail comme nulle part ailleurs.

Fuyez l'agitation de la vie urbaine et venez explorer des sentiers intéressants, faire de la géocachette stimulante, profiter de randonnées guidées et participer au programme des Xplorateurs destiné aux enfants. N'oubliez pas de jeter un coup d'œil aux nouvelles possibilités de camping qui s'offrent à vous. L'hospitalité typique des gens de l'Ouest vous attend!

Le parc national du Canada des Prairies est une partie représentative de la région naturelle des prairies.

Diversifié

La prairie herbeuse qui vous entoure est située à la pointe Nord de la prairie mixte de l'Amérique du Nord. Unique en son genre au Canada, elle abrite bien des plantes et animaux peu communs. Vous trouverez peut-être un Couleuvre agile à ventre jaune de l'Est jaune love sous les fleurs bleu lavande du penstémon ou vous aurez peut-être la chance d'observer la buse rouilleuse, espèce menacée, s'abattre sur un chien-de-prairie à queue noire, une espèce rare dans la région.

Résilient

Une fois que la charrue a labouré ces étendues herbeuses, il faut de nombreuses années et une source de graines à proximité pour que les plantes indigènes puissent repousser. Si la couche protectrice formée d'herbes, de mousses et de lichens est enlevée, le vent violent qui balaie la prairie emporte le sol fertile. Des soins vigilants et une attention soutenue permettront de protéger la prairie herbeuse.

En évolution

Il ne reste à l'état naturel que moins d'un quart de la prairie mixte qui recouvrait jadis le Canada. Le parc national du Canada des Prairies et les régions avoisinantes renferment l'une des plus vastes étendues intactes d'herbes indigènes en Amérique du Nord. Grâce à la réintroduction d'espèces des prairies et au rétablissement de la prairie indigène, les prairies herbeuses continueront à évoluer.

TABLE DES MATIÈRES

Bienvenue	1
Pour nous joindre	1
Les 12 expériences à ne pas manquer au parc	2
Pour une visite en toute sécurité	4
Interprétation	6
Les habitants de la prairie	8
Carte du parc et guide des sentiers	10

La carte et la piste dirigent 12

Camping	18
Randonnée	21
Espèces en péril	22
Merveilles de la faune	24
Équitation	28
Centre d'accueil	28
Collaboration avec les collectivités	29

Les 12 expériences à ne pas manquer au parc national des Prairies

C'est ici que commence votre aventure



Douglas Walker

1 Écocircuit en voiture :

Épatez vos amis. Amenez-les sur l'une des routes les plus pittoresques de la Saskatchewan sous un ciel splendide. C'est ici que vivent des animaux sauvages, grands et petits, s'élevaient des collines et s'étendent des vallées riveraines. Des panneaux vous informeront des secrets bien gardés du parc. Si vous n'avez qu'une heure ou deux à passer dans le parc national des Prairies, empruntez l'Écocircuit, et faites découvrir l'un des bijoux de la Saskatchewan à vos amis et à votre famille.



Robert Postma

4 Jacassement des chiens-de-prairie :

Le détour en vaut la peine : c'est le seul endroit au Canada où les chiens de prairie existent à l'état sauvage. Empruntez le sentier de la Colonie-d'en-Haut pour observer les bouffonneries des chiens-de-prairie à queue noire qui annoncent votre arrivée du sommet de leur terrier. Ces petits personnages cocasses se saluent d'un bisou particulier. Avez-vous réussi à le prendre en photo avec votre téléphone intelligent? Pendant que vous y êtes, prêtez attention à la chevêche des terriers ou au serpent à sonnettes qui pourrait avoir récupéré un terrier abandonné et s'en servir comme abri.



2 Faune exceptionnelle :

Partez en safari en Saskatchewan, et essayez de repérer cinq espèces ou plus au cours d'une seule promenade. C'est possible! Certains visiteurs ont déjà rayé de leur liste le blaireau travailleur, le prudent coyote et le majestueux bison avant même d'avoir pris leur déjeuner.



Johanne Janelle

5 Le belvédère des badlands du ruisseau Rock :

Merveilleux badlands! Ce n'est pas que l'abondance des fossiles qui est étonnante, mais la vue panoramique qui est saisissante. Le personnel du centre d'accueil McGowan pourra vous indiquer les belvédères accessibles en véhicule.



3 Les racines de l'élevage :

Découvrez le ranch Larson. Les enfants pourront s'amuser à manier le lasso (consultez le livret des Xplorateurs de Parcs Canada), pendant que leurs parents imagineront comment on vivait à l'époque sur le ranch. Explorez la ferme souterraine qui a servi autrefois d'écurie aux chevaux de Walt Larson. Empruntez le sentier d'interprétation. Voilà ce qu'était l'Ouest authentique!



Robert Postma

6 Coucher du soleil au sommet de la butte 70-Mile :

Parcourez le nouveau sentier qui conduit au sommet le plus élevé à des milles à la ronde. Pendant des siècles, le sommet plat de la butte a servi de point de repère aux Premières Nations et à la Police à cheval du Nord-Ouest. Que cette butte vous serve de repère et vous révèle les Prairies comme vous ne les avez jamais imaginées. Rendez-vous à la butte 70-Mile une heure avant le coucher du soleil pour voir un spectacle haut en couleurs et avoir une vue splendide. Ce pourrait bien être le point culminant de votre visite.



7 Camping dans l'avant-pays :

Un nouvel abri dont la conception est inspirée du paysage des prairies, des emplacements spacieux, le camping de la Vallée-de-la-Frenchman offre désormais aux visiteurs confort et simplicité des prairies. Vos enfants pourront faire la boucle à vélo pendant que vous téléchargez la photo d'un bison (service WiFi gratuit offert dans l'abri). Savourez votre repas à l'ombre, dans le centre La Coulée où sont offerts des programmes amusants pour toute la famille. Imprégnez-vous des splendeurs du ciel nocturne grâce à l'éclairage visant à protéger le ciel étoilé. Faites rôtir des guimauves après avoir passé une belle journée en famille. Vous pouvez même louer un tipi! (Faites vos réservations au centre d'accueil.)



10 La terre des foyers anciens :

Ce parcours permettra aux cavaliers de viser haut. À cheval, rendez-vous sur la crête bordant la vallée Frenchman et découvrez d'anciens cercles de tipis que des cavaliers y ont placés il y a de cela bien des générations. Observez attentivement le sol, on y trouve des pierres fissurées sous l'action du feu, des cairns ainsi que des pointes de flèche.



8 Paradis du grand randonneur :

Si vous aimez porter tout ce qu'il vous faut sur le dos et découvrir le monde à pied, alors la traversée du milieu sauvage du parc des Prairies pour vous rendre dans la région éloignée de North Gillespie est un parcours à ne pas manquer. Sous l'effet de ses collines ondulantes, de ses coulées profondes, de ses vallées splendides et de ses caractéristiques badlands, vous comprendrez les raisons pour lesquelles le Canada a établi un parc national des « prairies », que vous aurez tout probablement seulement pour vous. Aucun service n'est offert. Avant de partir, communiquez avec le personnel du centre d'accueil pour obtenir des renseignements concernant la sécurité et l'accès au lieu.




11 Pique-nique au bord de la crique :

Vous avez des invités? Passez la journée à l'aire de fréquentation diurne du Ruisseau-Rock et faites un pique-nique tout à fait particulier. Installez-vous dans la cuisine d'été à l'ombre. Après le repas, traversez le pont qui enjambe le ruisseau Rock et où voltigent des hirondelles. Si le repas a été copieux, aventurez-vous un peu plus loin. Assurez-vous de passer au centre d'accueil où le personnel amical pourra vous renseigner sur d'autres faits et sur l'histoire locale.



9 Sentiers des Deux-Arbres et de la Promenade-Riveraine :

N'oubliez pas votre appareil photo et partez dans la fraîcheur du petit matin dans la plaine parsemée de fleurs colorées. Laissez-vous émerveiller à la vue de l'anémone pulsatile et du thermopsis rhombifolié (golden bean) au printemps, de la bermudienne et de l'astragale pourpre en début d'été, puis de l'échinacée et du liatris ponctué, à la fin de l'automne! N'oubliez pas d'apporter le guide des fleurs sauvages *Wildflowers Across the Prairies Field Guide*.



12 Délice du cavalier :

Commencez votre aventure à l'aire de fréquentation diurne du Ruisseau-Rock; vous avez la journée devant vous pour profiter d'une excursion à cheval à la découverte de vastes étendues et des buttes des badlands sous un ciel infini. Vous comprendrez vraiment l'essence de l'Ouest canadien. Gardez l'œil ouvert pour apercevoir une buse rouilleuse en plein vol et des merveilles géologiques au sol. Revenez le lendemain, l'aventure sera toujours au rendez-vous.

RÉSERVÉ AUX ENFANTS

VOUS AIMEZ EXPLORER?

Passez au centre d'accueil pour obtenir un livret des Xplorateurs, et AMUSEZ-VOUS en participant aux activités. On vous remettra un souvenir GÉNIAL et un certificat.



Cyclisme : Une tournée en vélo dans les prairies comporte des défis... et des satisfactions. Roulez sur la route en gravier de l'Écocircuit, sur une ancienne piste des prairies, ou encore sur l'un des chemins nivelés; ces sentiers sont relativement lisses et on n'y trouve aucun cactus.

Géocachette : Commencez votre journée en consultant le site www.geocaching.com pour obtenir les coordonnées de la première géocache dissimulée dans le parc national des Prairies, et embarquez dans une aventure d'interprétation autonome qui vous révélera certains des lieux culturels et naturels des plus intéressants du parc. Vous n'avez pas de GPS? Passez au centre d'accueil où l'on pourra vous en louer un.

Vous avez vu quelque chose d'extraordinaire? Venez nous en faire part! Les visiteurs sont nos plus grands aventuriers et ils sillonnent le parc à toute heure du jour. Il y a fort à parier que vous serez témoin de quelque chose d'extraordinaire et d'unique en son genre, et nous voulons le savoir.

Pour une visite en toute sécurité

Le parc national des Prairies est un environnement sauvage dans la prairie où il y a peu de services. Préparez-vous en conséquence! Votre sécurité dépend de votre sensibilisation aux animaux sauvages, tels le bison et le serpent à sonnettes, aux feux de prairie et aux orages, ainsi que de votre capacité à vous orienter pour trouver votre chemin!

Avant d'entrer dans le parc, veuillez respecter les consignes suivantes en vue de passer un séjour agréable :

- Apportez de deux à trois litres d'eau par personne par jour.
- Apportez une trousse de premiers soins et un téléphone cellulaire (la couverture cellulaire est limitée).
- Portez un chapeau et de l'écran solaire.
- Par temps pluvieux, les chemins détrempés peuvent devenir impraticables.



Visites des colonies de chiens-de-prairie

- Sachez que les puces de rongeurs comme les chiens-de-prairie peuvent transmettre des maladies.
- Tenez vos animaux de compagnie loin des colonies de chiens-de-prairie. Faites-le pour leur sécurité et la vôtre.
- Entrez le bord de votre pantalon à l'intérieur de vos chaussettes, et appliquez de l'insectifuge à base de DEET.
- Faites attention aux veuves noires et aux puces, particulièrement dans les terriers de chiens-de-prairie.
- Ne touchez pas aux animaux morts! Dans la mesure du possible, signalez-les au personnel du parc (nous aimerions avoir des photos et connaître l'emplacement).



Pour trouver votre chemin

- Faites part de vos plans à quelqu'un, ou laissez des renseignements écrits.
- Passez au centre d'accueil pour suivre une petite séance d'orientation et utilisez les outils d'orientation (p. ex. cartes, boussole, GPS et piles).
- Arrêtez-vous souvent pour voir où vous êtes rendu.
- Si vous êtes perdu ou désorienté, restez calme, demeurez où vous êtes et restez bien en vue.
- Trouvez un abri si le temps se gâte ou si la nuit tombe.

Sables mouvants

- Faites attention aux sables mouvants qui se trouvent dans le bloc Est; ces zones sont généralement indiquées par des enseignes.
- Communiquez avec le personnel du centre d'accueil du bloc Est avant de vous aventurer dans le secteur.

Feux de prairie

- Le temps peut changer de façon soudaine, p. ex. des vents violents et des orages; préparez-vous en conséquence. La foudre peut souvent causer de feux de broussaille : évitez les terrains surélevés et les clôtures de barbelés.
- Avertissez le bureau d'administration du parc si vous voyez de la fumée ou des flammes ou composez le 911.
- Les feux de broussaille se répandent rapidement! Préparez-vous à devoir quitter les lieux!
- Si vous êtes coincé par le feu, dirigez-vous vers les zones de faible végétation (une route en gravier, les colonies de chiens de prairies) ou les zones brûlées (zones noires).

Bisons

- N'oubliez pas que les bisons sont des animaux sauvages, et qu'à mesure que le troupeau croît, les rencontres avec les visiteurs croissent aussi. La meilleure façon de vous protéger est de garder une distance sécuritaire de 100 mètres ou plus. Si vous vous approchez trop des animaux sauvages, vous harcelez la faune et vous pourriez mettre votre vie en danger.
- Si vous croisez un bison en voiture, restez dans votre véhicule et ne klaxonnez pas.
- Soyez prudent lorsque vous faites du vélo, de l'équitation, ou que vous êtes à pied (particulièrement avec vos animaux domestiques), et gardez une distance de 100 mètres des bisons (la longueur d'un terrain de football).
- Les bisons sont plus agressifs pendant la saison de mise bas (en mai) et la saison du rut (de la mi-juillet à la fin août).
- Lisez le dépliant sur les bisons et les serpents à sonnettes.

Tenez-vous aux aguets des signes d'agression du bison :

Il secoue la tête.

Il piaffe (il frappe le sol du sabot).

Il fonce en votre direction sur de courtes distances ou il se précipite vers vous.

Il renifle très fort.

Il dresse la queue.

Serpents à sonnettes

- Portez des chaussures qui recouvrent la cheville et un pantalon : cela vous protège contre les morsures de serpent.
- Faites attention où vous posez le pied et gardez les enfants tout près de vous, il se peut que vous n'entendiez pas le bruit des sonnettes.
- Si vous voyez ou si vous entendez un serpent à sonnettes, demeurez calme et reculez lentement.
- Les serpents attaqueront seulement s'ils se sentent menacés ou coincés.
- Envisagez la location de guêtres pour vous protéger : communiquez avec le personnel au centre d'accueil.
- Communiquez avec le personnel du centre d'accueil pour obtenir des renseignements concernant les restrictions qui s'appliquent au gîte d'hibernation des serpents.
- Lisez le dépliant sur les bisons et les serpents à sonnettes.

En cas de morsure de serpent :

Demeurez calme, et évitez de bouger.

Composez le 911 (couverture cellulaire limitée) et obtenez de l'aide médicale sans tarder.

Nettoyez la plaie et gardez le membre touché plus bas que le niveau du cœur – ne buvez pas de liquides.

Explorer le parc en compagnie d'un interprète



Promenades guidées

Faites une randonnée guidée en compagnie d'un interprète qui vous transmettra son savoir, ses trouvailles et son amour de la région.

Activités spéciales

Découvrez les secrets d'une nuit dans les Prairies : histoires des grands espaces, astronomie, promenades en charrettes, et recherche du putois d'Amérique dans le noir, entre autres. L'aventure vous attend, vous vous amusez comme des fous! Participer à des activités spéciales est un excellent moyen de vous amuser en famille et entre amis tout en vous renseignant davantage au sujet du parc.

Causeries près du feu

Venez déguster des S'mores (chocolat, biscuits graham et guimauves) avec nous, un vrai régal pour toute la famille. Apportez une couverture et une lampe de poche.

Interprètes itinérants

Si vous croisez un de nos interprètes qui se promène dans le parc, n'hésitez pas à lui poser des questions. Ils ont de vastes connaissances. Vous pourriez même découvrir un truc ou deux au sujet de votre sentier ou de votre animal préféré.

Consultez le guide des activités pour obtenir des renseignements sur les activités spéciales et les programmes d'interprétation.



LE SAVIEZ-VOUS?

Le parc national des Prairies a été officiellement désigné réserve de ciel étoilé, ce qui comprend les deux secteurs, soit le bloc Est et le bloc Ouest.

VOUS POUVEZ AIDER À PROTÉGER VOTRE PARC NATIONAL :



- Ne circulez que sur les routes désignées et arrêtez-vous uniquement aux points d'observation désignés.
- Laissez les objets naturels et culturels là où ils sont pour que d'autres puissent les découvrir à leur tour et en profiter.
- Laissez aux animaux sauvages l'espace dont ils ont besoin et respectez-les. **Ne vous en approchez pas et ne les nourrissez pas.**
- L'utilisation de véhicules tout-terrain (VTT) et de motoneiges est interdite dans le parc.
- Tenez votre animal de compagnie en laisse et tenez-le loin des colonies de chiens de prairie.
- Signalez toute préoccupation ou activité illégale aux employés de Parcs Canada ou à la GRC.



Les Premières Nations

Les habitants de la prairie

Les Premières Nations et les Métis

Depuis des siècles, la prairie est la terre des Autochtones qui ont allié leur vie à la migration des bisons. Ils sont venus, les uns après les autres : les Gros Ventres, les Assiniboines, les Cris, les Pieds-Noirs et les Sioux. Ils ont laissé des couloirs de rabattage du bison, des pointes de flèches et des cercles de tipis, qui sont encore visibles aujourd'hui.

Après la bataille de Little Big Horn qui les opposait à la cavalerie américaine, Sitting Bull et 4 000 Sioux Lakota se sont réfugiés sur cette terre. L'été, ils suivaient les troupeaux de bison, et l'hiver, ils établissaient des campements dans les vallées boisées et les ravins. Au fil des saisons, les Lakota se déplaçaient d'un lieu à un autre.

Durant des décennies, les Métis ont chassé le bison dans la région. On trouve des signes de leur présence dans les buttes Pinto Horse. Suivant la disparition du bison, les Métis se sont dispersés. Quelques familles

se sont établies dans les hautes terres du mont Wood et d'autres près du lac Pelletier.

LE SAVIEZ-VOUS?

Il y a plus de 12 000 cercles de tipis dans le parc.

Le parc comprend des milliers de sites archéologiques : il s'agit de l'une des plus importantes concentrations de ressources culturelles pré-européennes encore intactes au Canada.

Les Métis sont issus d'unions entre des femmes autochtones et des commerçants de fourrure européens et euro-canadiens qui ont travaillé à l'époque du commerce de fourrures (vers 1670-1850). Le peuple métis est une nation distincte ayant ses propres droits ancestraux inhérents. Aujourd'hui, les Métis sont reconnus comme l'un des peuples autochtones du Canada au même titre que les Premières Nations et les Inuits.

Les grands éleveurs



Les homesteaders



Les grands éleveurs

À la fin des années 1800, le bétail a remplacé le bison, ce qui a engendré un autre style de vie dans les Prairies. Le gouvernement a adopté des mesures législatives relatives aux propriétés louées à bail pour promouvoir l'élevage dans l'Ouest. Les prairies ondulantes qui s'étendaient à l'horizon ont été divisées en grandes exploitations d'élevage, comme le N-N, le 76 Ranch et le Turkey Track, avec des milliers d'animaux d'élevage qui broutaient dans les pâturages. Toutefois, plusieurs rudes hivers consécutifs, la mort massive d'animaux d'élevage en 1906-1907 et l'instauration de la Loi sur la propriété familiale en 1908 ont contribué au déclin des grands pâturages. On garde alors les animaux d'élevage à l'intérieur d'espaces clôturés, et l'âge d'or des grands pâturages disparaît à tout jamais.

LE SAVIEZ-VOUS?

Will James, artiste mythique et romancier, a vécu sa vie de cow-boy ici même, où il avait son homestead. Il a travaillé au 76 Ranch, qui fait aujourd'hui partie du parc.

Les homesteaders

Les pionniers se sont laissé séduire par le rêve de dompter l'Ouest canadien et de défricher la terre comme le gouvernement en avait fait la promotion. Cependant, des sols pauvres, une topographie difficile et un climat chaud et sec ont précipité la catastrophe. Après seulement quelques années, de nombreux homesteaders et grands éleveurs ont quitté la région, mais leur empreinte dans les prairies est toujours présente aujourd'hui. Ceux qui sont restés ont allié l'élevage et la culture des terres à l'hospitalité de l'Ouest et ont établi les localités avoisinantes du parc.

Géologie et paléontologie

La géologie et la paléontologie du parc national du Canada des Prairies et de ses environs racontent l'histoire fascinante de formations terrestres et de fossiles. Les diverses formes de relief ouvrent une fenêtre sur les temps géologiques. La découverte de créatures terrestres et marines fossilisées témoigne de la présence d'un monde préhistorique qui date de 60 à 80 millions d'années! Qu'il s'agisse d'un crâne préhistorique d'un tricératops dans les badlands ou d'une coquille de palourde iridescente dans la vallée de la rivière Frenchman, chaque spécimen se présente comme un témoignage du monde fascinant qui existait il y a des millions d'années. Le bloc Est est l'un des rares endroits dans le monde où l'on peut voir la limite du Crétacé et du Tertiaire; il s'agit d'un

témoignage irréfutable d'un événement ayant influé sur l'évolution de l'univers. Le paysage révélateur des badlands a engendré la toute première découverte de fossiles de dinosaures consignée dans l'Ouest canadien en 1874.

Qu'est-ce que la limite du Crétacé et du Tertiaire? Il s'agit d'une mince couche blanche crayeuse dans le sol; cette couche date d'une période qui sépare l'extinction des dinosaures et l'apparition des mammifères. Au-dessous de la limite se trouvent des fossiles de dinosaures, alors qu'au-dessus sont enfouis des fossiles de mammifères.



Photos ci-dessus – Fossile de vertèbres
En haut à droite – Palourdes (lamellibranches)



LE SAVIEZ-VOUS?

Les badlands du bloc Est sont l'une des ressources les plus riches en fossiles de dinosaures au Canada.

On a récemment découvert une nouvelle espèce d'oiseau préhistorique dans le bloc Est du parc, le *Brodavis americanus*.

SENTIERS DU BLOC EST

1. Parcours-Sentier de la Crête-Zahursky

Rendez-vous sur un terrain surélevé où les badlands s'étendent à l'infini, ou alors, plongez dans les profondeurs d'une vallée. Les deux possibilités sont un vrai régal.

Difficulté : moyenne, boucle de 11 km (deux possibilités pour le retour)



Début : Aire de fréquentation diurne du Ruisseau-Rock



2. Sentier de la Promenade-de-la-Crête

Vous voulez une courte randonnée au coucher du soleil? Allez chercher un café et les enfants et empruntez le sentier à l'aire de fréquentation diurne du Ruisseau-Rock pour vous rendre à la crête qui surplombe la vallée et les buttes rouge feu.

Difficulté : facile, boucle de 2,5 km



Début : Accès situé au sommet de la colline de l'aire de fréquentation diurne du Ruisseau-Rock



3. Sentier du Ruisseau-Rock

Imprégné d'une vue panoramique de prairie indigène. Accompagné du vol des hirondelles enjouées, vous serez transporté dans la plaine d'antan. Laissez-vous enchanter par l'histoire qui vous est relatée dans ce nouveau sentier.

Difficulté : facile, boucle de 2 km



Début : Aire de fréquentation diurne du Ruisseau-Rock, de l'autre côté du pont du ruisseau Rock



4. Parcours du Ruisseau-Butte /des Buttes-Rouges

Un courlis à long bec, un renard véloce ou un tétras des armoises pourrait bien vous surprendre en cours de route. La vue qui vous attend à la fin du sentier vaudra bien la traversée du ruisseau et du terrain accidenté.

Difficulté : avancée, 16 km aller et retour



Début : Aire de fréquentation diurne du Ruisseau-Rock, de l'autre côté du pont du ruisseau Rock



Sentier :

Un sentier pédestre défini caractérisé par l'un des éléments suivants :

- sentier aménagé où le sol est ferme;
- herbe tondue délimitant ainsi le sentier;
- repères jaunes qui pourraient se trouver le long du sentier.

Parcours :

Un sentier pédestre défini caractérisé par l'un des éléments suivants :

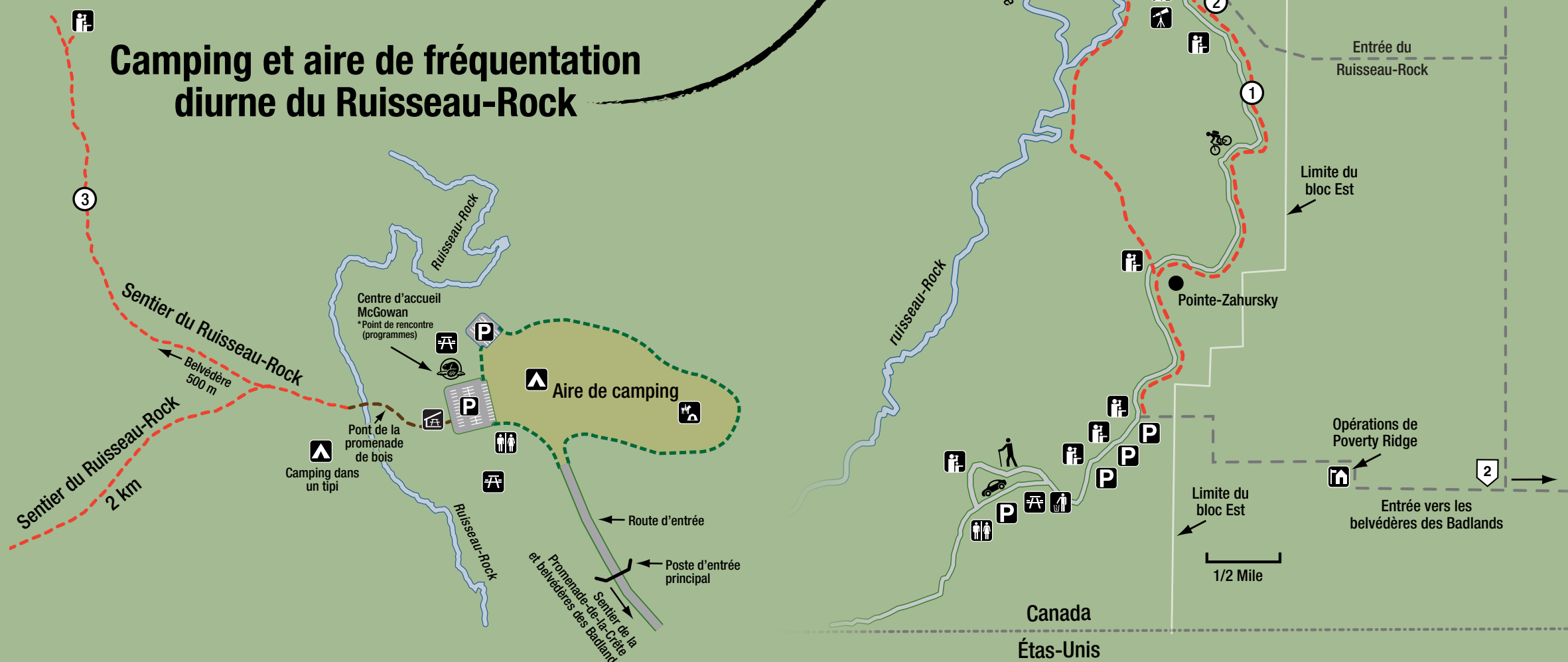
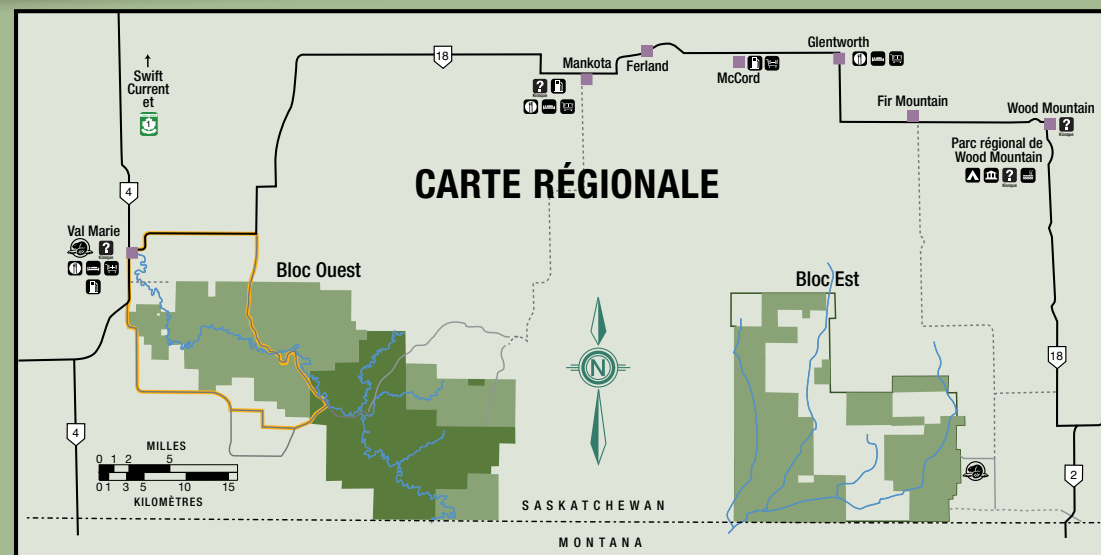
- sentier ou piste non balisé;
- techniques d'orientation nécessaires (p. ex. capacité de servir d'une boussole, de lire une carte et de comprendre des directives écrites);
- possibilité d'emprunter un guide de randonnée au centre d'accueil.

Légende

- Centre d'accueil
- Résidence privée
- Activités du parc
- Kiosque d'information
- Belvédère
- Possessions actuelles
- Propriétés en transition – communiquez avec le centre d'accueil pour obtenir une autorisation et des mises à jour
- Limites proposées du parc
- Route goudronnée
- Route de gravier
- Chemin nivelé
- Sentiers et routes
- Frontière internationale
- Route panoramique de l'Écocircuit

- Les feux de brousaille sont dangereux
- Soyez attentif à ce qui vous entoure
- Attention aux sables mouvants

911-Police, pompiers, ambulance
(La couverture cellulaire est limitée)



Belvédères des Badlands

Route panoramique de l'Écocircuit

BLOC OUEST

Légende

ATTENTION
Par respect pour nos voisins et leur propriété ne passez pas sur leurs terres sans d'abord obtenir leur permission

- Centre d'accueil
- Anciens enclos
- Résidence privée
- Tour de télécommunications
- Enclos à bison
- Kiosque d'information
- Colonie de chiens-de-prairie
- Points de départ de sentier
- Arrêt de l'écotour
- Possessions actuelles
- Propriétés en transition – communiquez avec le centre d'accueil pour obtenir une autorisation et des mises à jour
- Route goudronnée
- Route de gravier
- Chemin nivelé
- Clôture à bisons
- Piste de prairie
- Sentiers et routes
- Route panoramique de l'Écocircuit



- Vous êtes au pays du bison
- Les feux de brousaille sont dangereux
- Attention aux serpents à sonnette
- Soyez attentif à ce qui vous entoure

911-Police, pompiers, ambulance (La couverture cellulaire est limitée)

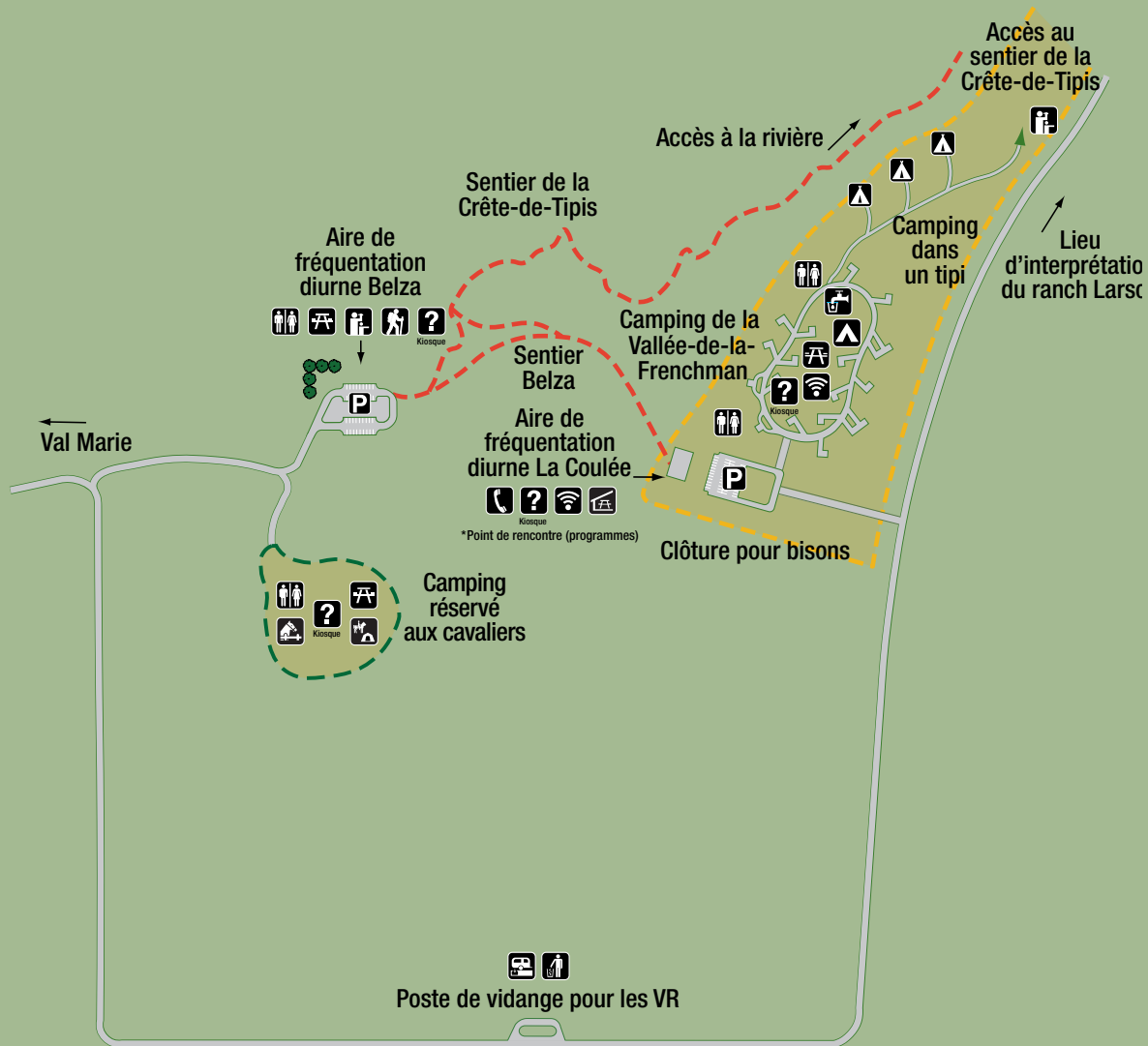
Station de compression Monchy

Canada
États-Unis

SENTIERS DANS LE BLOC OUEST

- 1. Sentier de la Colonie-d'en-Haut**
Écoutez le pépiement des chiens-de-prairie à queue noire lorsque vous passez par leur colonie pour vous rendre à un belvédère offrant une vue magnifique.
Difficulté : facile, boucle de 0,5 km
Début : Arrêt n° 2 de l'Écocircuit
- 2. Sentier d'interprétation Larson**
Découvrez l'histoire d'un cow-boy et de sa famille; ce cow-boy a parcouru les grands espaces, dompté les chevaux sauvages et construit un ranch, qui est devenu le parc national.
Difficulté : facile, boucle de 0,5 km
Début : Arrêt n° 6 de l'Écocircuit
- 3. Sentier en boucle de la Butte-Eagle**
Admirez les fleurs communes et rares, la géologie intrigante et la vue magnifique qu'offre ce nouveau sentier.
Difficulté : facile, boucle de 2 km
Début : Route d'accès à la butte 70-Mile
- 4. Sentier de la Promenade-Riveraine**
Vous voulez une promenade facile et agréable après un pique-nique? Ce sentier vous fera découvrir les berges de la rivière Frenchman.
Difficulté : facile, boucle de 2 km
Début : Accès menant au sentier des Deux-Arbres situé à l'aire de fréquentation diurne des Deux-Arbres
- 5. Sentier des Deux-Arbres**
Admirez la beauté du paysage des collines ondulantes et de la vallée de la rivière Frenchman, et soyez témoin d'un récit extraordinaire.
Difficulté : facile, boucle de 3,5 km
Début : Accès au sentier des Deux-Arbres situé à l'aire de fréquentation diurne des Deux-Arbres
- 6. Sentier de la Butte-70-Mile**
Vous voulez relever un défi? Empruntez ce sentier qui mène à l'un des points les plus élevés du parc. L'escalade en vaut la peine!
Difficulté : facile, boucle de 3,5 km
Début : Accès à butte-70-Mile
- 7. Parcours de Broken Hills**
Une randonnée dans la prairie vallonnée où circule le cerf mulet et planent des faucons.
Difficulté : avancée, boucle de 11 km
Début : Route de l'Écocircuit, à l'aire de fréquentation diurne Belza
- 8. Parcours de North Gillespie**
Vous êtes à la recherche de solitude et d'isolement? Cette randonnée difficile répond à vos envies d'espace et d'un panorama exceptionnel.
Difficulté : avancée, boucle de 15 km
Début : Gillespie Nord
- 9. Parcours Timbergulch**
Découvrez l'essence même de vastes étendues de terre à perte de vue. Il s'agit véritablement d'une randonnée qui offre des panoramas grandioses.
Difficulté : avancée, boucle de 16 km
Début : Arrêt n° 3 de l'Écocircuit
- 10. Parcours de la Butte-Eagle Écocircuit**
Montez et descendez au gré des coulées, éléments qui caractérisent la prairie. Baladez-vous des terres hautes jusqu'au fond des vallées tout en longeant la vallée de la rivière Frenchman.
Difficulté : avancée, 9 km aller seulement
Début : Arrêt n° 3 de l'Écocircuit *vous aurez besoin d'une voiture pour le retour

Centre de la vallée Frenchman



Légende

- Camping dans un Tipi
- La Coulée
- Sites avec électricité
- Clôture
- Sentiers et routes
- Portails de piéton
- Eau grise
- L'accès handicapé
- Kiosques d'information
- Stationnement
- Eau potable
- Toilette publique
- Téléphone
- Point de vue
- Boîtes d'ordures
- WiFi

Terrain de camping de la vallée Frenchman



Le camping de votre choix!

Le camping est l'un des meilleurs moyens de profiter pleinement du parc. Que vous fassiez du camping dans une tente-roulotte, que votre tente soit dans votre sac à dos ou que vous veniez au parc simplement pour vous installer tranquillement dans un tipi prêt à être utilisé, le parc national des Prairies vous offre une panoplie de possibilités de camping.

Camping dans l'avant pays

Faire rôtir des guimauves jusqu'à ce qu'elles soient dorées, raconter des histoires sur la première fois que vous avez vu un bison, rire en évoquant la fois où vos bas étaient pleins de chardons : c'est l'étoffe dont sont faits les souvenirs lorsque vous faites du camping dans l'un de deux terrains de camping accessibles en voiture. Veuillez consulter la carte pour savoir où ils sont.

Profitez du terrain de camping de la **Vallée-de-la-Frenchman** (bloc Ouest), qui comporte 20 emplacements de camping pour tentes/VR (dont quatre offrent un branchement électrique, trois emplacements de camping sont à sens unique et un emplacement de camping est adapté aux fauteuils roulants), en plus de trois tipis à accès piéton. Les emplacements de camping pour tentes/VR sont équipés de foyers, de patères pour lanternes et de tables de pique-nique; l'eau potable et les toilettes sèches sont facilement accessibles. Le bâtiment du centre La Coulée vous offre un abri lorsqu'il fait chaud, et sert de lieu pour cuisiner et manger, et de centre d'activités pour les programmes offerts dans le parc.

Pour passer un agréable séjour de camping dans l'avant-pays :

Les conditions météorologiques varient au cours de l'année; l'été, prévoyez une interdiction d'allumer un feu. Communiquez avec le centre d'accueil pour obtenir des renseignements.

Inscrivez-vous aux postes d'auto-inscription situés dans les deux terrains de camping.

Gardez votre véhicule et votre équipement de camping sur les sections en gravier.

Votre emplacement doit rester propre, ne laissez jamais votre feu sans surveillance.

Vous devez libérer votre emplacement ou vous réinscrire au plus tard à 11 h.

Conservez vos aliments dans votre véhicule ou votre VR lorsque vous ne vous en servez pas.

Robert Postma



Johane Lamelle

Le camping du **Ruisseau-Rock** (bloc Est) comporte un abri-cuisine et un pont, des emplacements de camping pour tentes/VR non délimités, des tables de pique-nique et une toilette sèche. De plus, on y offre des programmes éducatifs.

Camping dans l'arrière-pays

Après avoir fait une randonnée enivrante, déposez votre sac à dos et montez votre tente là où personne n'a jamais fait de camping, depuis peut-être bien un millénaire! Admirez le coucher du soleil; vous pourriez

Pour passer un agréable séjour dans l'arrière-pays :

Inscrivez-vous au centre d'accueil ou dans un poste d'auto-inscription.

Garez votre voiture dans un terrain de camping ou dans une voie d'arrêt et partez dans l'arrière-pays.

Prévoyez passer la nuit loin d'une route, au minimum à un kilomètre.

Les conditions météorologiques varient durant l'année; l'été, prévoyez une interdiction d'allumer un feu, y compris un réchaud de camping. Communiquez avec le personnel du centre d'accueil pour obtenir des renseignements.

Ne laissez pas de trace de votre séjour : ne laissez rien derrière vous.

Communiquez avec le centre d'accueil pour obtenir de plus amples renseignements.

même entendre le hurlement d'un coyote. Dans l'arrière-pays, le parc s'offre à vous. Consultez la carte pour avoir des idées; libre à vous de choisir le lieu.

Camping dans un tipi

Vous réaliserez un rêve d'enfant en passant la nuit dans un tipi. Après avoir franchi une crête où se trouve un cercle de tipi dans le parc, endormez-vous dans votre sac de couchage installé dans votre propre tipi. Laissez-vous bercer par le bruissement des herbes de la prairie. Comme vous vous trouvez près des services, votre famille et vous-même aimerez d'autant plus l'aspect rustique du camping dans un tipi.

Un tipi peut héberger jusqu'à quatre personnes avec des matelas. Pour un coût supplémentaire, vous pouvez louer des fournitures. Les emplacements de tipi sont situés à côté des terrains de camping, équipés d'abris, de toilettes sèches et d'eau potable.

Pour passer un agréable séjour de camping dans un tipi...

Réservez votre tipi à l'un des centres d'accueil.

Apportez un sac de couchage, ou louez-en un; de l'équipement de camping est offert en location.

Le tipi se trouve à une courte distance à pied du stationnement (environ 500 mètres). Il y a des chariots à votre disposition.

Camping régional

Si le camping près des collectivités et à l'extérieur du parc est davantage votre tasse de thé, des terrains de camping privés se trouvent à quelques minutes de route du parc, ce qui est idéal pour les excursions d'une journée. Renseignez-vous au centre d'accueil ou auprès des collectivités régionales pour en savoir davantage.



Paradis du grand randonneur



Le sentier de votre choix

Saisissez l'occasion rare de découvrir le paysage intemporel des prairies indigènes. Les cavaliers peuvent passer tranquillement d'un sommet d'une crête à un autre. Les cyclistes peuvent rouler sur l'un des nouveaux sentiers avant de parcourir le terrain à pied. Empruntez l'un des sentiers établis ou frayez votre propre chemin. Peu importe votre choix, suivre un sentier est un excellent moyen de découvrir le parc. Veuillez consulter la carte pour savoir où ils sont.

Choisissez un sentier qui vous convient, selon les critères ci-dessous. Communiquez avec le personnel du centre d'accueil pour obtenir de l'aide. La classification des sentiers est établie en fonction des caractéristiques du sentier, et non de la condition physique individuelle.



Difficulté : facile

- Le sol du sentier est ferme, ou l'herbe est tondue;
- Gain d'altitude nul ou négligeable (jusqu'à 7 %);
- La largeur des sentiers est d'au plus 1,5 mètre;
- Peu ou pas d'obstacles.



Difficulté : moyenne

- La surface du sentier peut être dure, ou l'herbe est tondue;
- Gain d'altitude modéré et courts tronçons escarpés (jusqu'à 15 %);
- La largeur du sentier varie de 0,5 à 1,5 mètre;
- Peu d'obstacles.



Difficulté : avancée

- Matériaux naturels
- Importants gains d'altitude et plusieurs tronçons escarpés (jusqu'à 20 %);
- La largeur du sentier varie de 0 à 1 mètre;
- Le sentier est parsemé d'obstacles.



Bison

Nigel Finney

Le parc national du Canada des Prairies –

un leader et un intervenant dans le domaine du rétablissement des espèces canadiennes en péril

Chez soi au ranch

Les gens viennent de partout au monde pour visiter le parc national du Canada des Prairies, dans le Sud de la Saskatchewan. Ils viennent observer les vedettes des espèces en péril, dont la chevêche des terriers, le tétras des armoises et le chien-de-prairie, qui divertit toujours les foules. Le parc compte plus de 20 espèces à risque.

Bandits des prairies

Autrefois, des putois d'Amérique vivaient dans la prairie mixte du Sud de l'Alberta et du Sud de la Saskatchewan, mais au début du XXe siècle, à l'arrivée des pionniers dans la région, ils ont commencé à disparaître. On croyait que l'espèce avait disparu, mais une petite population a été trouvée près d'un ranch au Wyoming, aux États-Unis, en 1981. Plusieurs putois ont été capturés et utilisés afin de lancer un programme de reproduction en captivité qui permet désormais d'appuyer la réintroduction de cette espèce dans son habitat naturel dans l'ensemble des États-Unis, du Mexique et du Canada. En 1992, le zoo de Toronto a lancé son propre programme de reproduction. En 1997, on comptait 12 mâles et

18 femelles. En octobre 2009, 35 putois d'Amérique qui sont nés au zoo ont été libérés dans le parc national des Prairies.

Fait intéressant : En 2012, on a découvert dans le parc un putois d'Amérique né en liberté (né en 2011), avec sa propre portée de petits nés en milieu sauvage en 2012! La deuxième génération de putois nés en milieu naturel au Canada est un autre jalon important en ce qui concerne le rétablissement de l'espèce.

Le retour du bison

Le putois d'Amérique n'est pas le premier animal à être réintroduit dans le parc national des Prairies. En décembre 2005, après une longue absence de 120 ans, le bison des plaines a été réintroduit dans le parc. Les bêtes proviennent du cheptel bien établi du parc national du Canada Elk Island. Le troupeau de plus de 350 bêtes qui errent aujourd'hui dans la vaste prairie sauvage est de retour au bercail.

Bison ou buffle? Quelle est donc la différence? En termes simples, le mot bison est le bon terme



Putois d'Amérique

Mike Lockhart



Chevêche des terriers

Robert Postma

pour désigner le plus gros mammifère terrestre d'Amérique du Nord. Il est vrai que le bison ressemble à ses cousins, le buffle d'Asie et le buffle d'Afrique qui habitent dans le Sud-Est de l'Asie et en Afrique, mais il s'agit d'espèces différentes. De nos jours, il existe trois sous-espèces de bison dans le monde. On trouve le bison d'Europe en Pologne et dans certaines régions de l'ancienne Union soviétique. Le bison des plaines et le bison des bois ne se trouvent qu'en Amérique du Nord. Le parc abrite le bison des plaines.

EN DANGER À L'HEURE ACTUELLE...

Espèce disparue : Espèce qui n'existe plus sur la planète.

Espèce disparue du Canada : Espèce sauvage qu'on ne trouve plus à l'état sauvage au Canada, mais qu'on trouve ailleurs à l'état sauvage.

- Putois d'Amérique

**La réintroduction de cette espèce est en cours au parc national des Prairies*

Espèce en voie de disparition : Espèce sauvage qui, de façon imminente, risque de disparaître du Canada ou de la planète.

- Chevêche des terriers
- Tétras des armoises
- Grand iguane à petites cornes

Espèce menacée : Espèce sauvage susceptible de devenir une espèce en voie de disparition si rien n'est fait pour contrer les facteurs menaçant de la faire disparaître.







- Pie-grièche migratrice
- Pipit de Sprague
- Mormon
- Buse rouilleuse
- Couleuvre agile à ventre jaune de l'Est
- Renard vélocé
- Plectropane à ventre noir
- Engoulevent d'Amérique
- Bison
- Chien-de-prairie à queue noire

Espèce préoccupante : Espèce sauvage devenue préoccupante en raison de caractéristiques qui la rendent particulièrement sensible à l'activité humaine ou aux événements naturels.

- Courlis à long bec
- Grenouille léopard
- Hibou des marais
- Plectropane de McCown

**Comité sur la situation des espèces en péril au Canada 2013*

À VOIR	CONSEILS POUR L'IDENTIFICATION	INDICES	OÙ LES OBSERVER	FAIT INTÉRESSANT DU PARC NATIONAL DES PRAIRIES
Bison 	Mâle ou femelle? Observez la taille et la forme des cornes. Le mâle a des cornes plus solides, et le veau mâle a des « bourgeons » un mois après sa naissance.		Sur l'Écocircuit après un brûlage dirigé; ils sont attirés par les premières pousses vertes.	Le bison a disparu du paysage pendant plus de 120 ans. Depuis 2005, le bison se promène en liberté dans le bloc Ouest du parc national des Prairies.
Chien-de-prairie à queue noire 	On peut le distinguer facilement du spermophile vu qu'il fait deux fois sa taille. Les chiens-de-prairie à queue noire sont hautement sociables et vivent en grandes colonies.		Observez le chien-de-prairie à queue noire au télescope qui se trouve aux arrêts n ^{os} 2 et 7 de l'Écocircuit.	Le bloc Ouest et les terres avoisinantes sont les seuls endroits au Canada où le chien-de-prairie à queue noire existe toujours dans son habitat naturel.
Putois d'Amérique 	Le putois d'Amérique est d'un tiers plus grand que son cousin la belette. Son pelage est couleur crème-chamois avec un masque couleur chocolat qui couvre ses yeux noirs et brillants.		Il est extrêmement rare de l'apercevoir. Avec un peu de chance, vous pourriez en voir la nuit dans une colonie de chiens de prairie!	On pensait que l'espèce avait disparu jusqu'à la découverte des 18 putois célèbres au Wyoming, en 1981. En 2009, on a réintroduit l'espèce dans le parc national des Prairies, le seul au Canada où l'on trouve des putois d'Amérique nés en milieu naturel.
Chevêche des terriers 	La chevêche des terriers est une chouette comique qui ressemble à un petit hibou gras sur des échasses. On la confond parfois avec le spermophile étant donné qu'elle se perche sur le sommet de trous abandonnés creusés par les spermophiles et les terriers des chiens de prairies.		À l'aube et au crépuscule, de l'Écocircuit, dans les colonies de chiens de prairie.	La chevêche des terriers revient au parc national des Prairies au début mai et quitte le parc en direction du Mexique et du Texas, où elle hiverne, au début octobre.

À VOIR	CONSEILS POUR L'IDENTIFICATION	INDICES	OÙ LES OBSERVER	FAIT INTÉRESSANT DU PARC NATIONAL DES PRAIRIES
Antilocapre 	L'antilocapre mâle et femelle sont les seuls à avoir des cornes fourchues dans le monde. L'antilocapre peut courir beaucoup plus rapidement que le cerf, jusqu'à 100 km à l'heure pour échapper aux coyotes.		On le trouve dans les pâturages ouverts, il broute les taillis de sauge, le sarcobate vermiculé et les cactus au fond de la vallée.	En 1926, moins de 300 antilocapres ont survécu à l'hiver rude. Aujourd'hui, de nombreux antilocapres se trouvent dans le parc national des Prairies.
Cerf mulet 	Le cerf mulet a de grandes oreilles semblables à celles d'un mulet. Ils sont faciles à distinguer du fait qu'ils ont une grosse tache blanche sur le croupion et une petite queue dont le bout est noir. On voit souvent le cerf mulet bondir sur ses quatre pattes sur le flanc des collines.		À l'aube et au crépuscule, le cerf mulet émerge des coulées isolées pour se nourrir de feuilles des arbustes et d'herbes. La symphorine blanche est surnommée « buck bush » en anglais (buck désignant le mâle du cerf) étant donné que cet arbuste offre aux mâles un excellent refuge où se coucher.	Le Sud-Ouest de la Saskatchewan est réputé pour produire de magnifiques cerfs mulets avec de beaux grands bois. C'est peut-être les graminées indigènes séchées au soleil qui fournissent les nutriments qui les rendent aussi beaux.
Cerf de Virginie 	La queue du cerf de Virginie a le dessous blanc et ressemble à un drapeau qu'il agite lorsqu'il est effarouché.		On trouve le cerf de Virginie dans les champs de céréales et les terres avoisinantes du parc. L'hiver, plus d'une centaine de cerfs de Virginie se nourrissent dans les prés de fauche.	Le cerf de Virginie se trouvait-il dans le Sud-Ouest de la Saskatchewan avant que l'agriculture n'y soit établie? On ne sait pas. Cependant, c'est en raison du développement agricole que l'on connaît un accroissement de la population.

À VOIR

CONSEILS POUR L'IDENTIFICATION

INDICES

OÙ LES OBSERVER

FAIT INTÉRESSANT DU PARC NATIONAL DES PRAIRIES

Coyotes



James R. Page

On reconnaît ce « chien chantant » de taille moyenne grâce à son hurlement emblématique et à son aboiement aigu. Depuis la disparition du loup des prairies, le coyote est le roi canin des prairies!



Le coyote est une espèce indigène des prairies, mais il se trouve tout aussi bien dans la prairie que dans d'autres régions.

Le coyote est territorial et fait du renard roux et du renard véloce ses proies. Le coyote considère les renards, qui chassent les spermophiles, les lièvres et les souris comme des compétiteurs.

Grand iguane à petites cornes



Le grand iguane à petites cornes ne ressemble à aucun autre reptile ou amphibien qui se trouve dans le parc. Il ressemble à une créature préhistorique étant donné qu'il est l'un des souvenirs vivants de l'époque des dinosaures!



On le trouve dans les badlands, sur le flanc des formations de Bearpaw dans la vallée de la Frenchman et le cours inférieur du ruisseau Rock.

Vu sa petite taille et son camouflage supérieur, le grand iguane à petites cornes est difficile à apercevoir. Habituellement, on réussit à le voir que lorsqu'il se déplace! L'hiver, ce lézard s'enfouit sous 10 cm de sol meuble sur un flanc orienté vers le sud.

Crotale des Prairies (serpent à sonnettes)



Le serpent à sonnettes a une tête large, plate et en forme de triangle, et possède un bruiteur au bout de la queue. La femelle est d'un vert olive clair alors que les mâles sont couleur or pâle; les deux sexes ont des bandes foncées sur le dos.



Dans un rayon de 100 km² de la vallée de la Frenchman. Le flanc des collines est son endroit préféré pour hiberner. Les crotales se rassemblent dans ces endroits en septembre pour l'hiver et émergent de leur cachette hivernale au mois de mai. Le reste de l'année, on les trouve dans l'ensemble de la vallée de la Frenchman.

En 2011, des conditions d'humidité sans précédent ont provoqué des inondations et l'affaissement des berges dans la vallée de la rivière Frenchman, et ont détruit l'une des plus importantes tanières de serpents dans le parc. Le même genre de phénomène naturel qui a créé ces formations les a détruites.

À VOIR

CONSEILS POUR L'IDENTIFICATION

INDICES

OÙ LES OBSERVER

FAIT INTÉRESSANT DU PARC NATIONAL DES PRAIRIES

Tétras des armoises



Bob Garr

Tétras des armoises ou tétras à queue fine? Le tétras des armoises est une espèce très rare au Canada. Par contre, le tétras à queue fine est comparativement fréquent. Le tétras des armoises existe seulement dans de vastes étendues d'armoises, tandis que le tétras à queue fine existe toujours dans l'ensemble de la province.



On le trouve dans les plaines d'armoises de la vallée de la rivière Frenchman et près des tributaires du ruisseau Rock.

L'aire de répartition historique du tétras des armoises a diminué de 94 % dans la prairie du Canada. Le parc est l'un des seuls endroits au Canada où il est possible de voir cette espèce en péril.

Buse rouilleuse



James R. Page

La buse rouilleuse est la plus grande des buses d'Amérique du Nord. Elle a la poitrine et le ventre complètement blancs et ses pattes sont rousses. On la confond parfois avec l'aigle royal.



Trouvez les trois besoins de l'espèce en matière d'habitat : herbes indigènes, spermophiles et sites de nidification très élevés (p. ex. parois de falaise escarpée).

Avant les années 1900, les nids étaient souvent fabriqués d'os de bison et tapissés de fourrure et de fumier de bison. Aujourd'hui, le nid de la buse est fabriqué de brindilles sèches et recouvert d'écorce et de bouse de vache.

PRAIRIE EN FLEURS.....

Admirez et respirez la beauté et la diversité de la prairie florissante. Les prairies abritent un grand nombre d'espèces, tels que l'anémone, l'ail des Prairies, la potentille ansérine, la rose, la vesce à feuilles étroites, l'oxytropis de Lambert, les violettes, les asters, les vergettes, le chénopode et la renoncule rampante. S'épanouissent sous le soleil de juin.

1. Liatris ponctuée
2. Mammillaire vivipaire
3. Raquette à crins blancs
4. Benoîte à trios fleurs



PARADIS DES ORNITHOLOGUES AMATEURS

La population d'oiseaux des prairies connaît une baisse marquée en Amérique du Nord. Ici, les visiteurs ont l'occasion d'apercevoir des oiseaux qui figurent sur la liste des espèces rares et typiques du parc (on peut s'en procurer une copie). On peut entendre le trille du pipit de Sprague, le chant scintillant de l'alouette hausse-col, le jacassement strident du bruant sauterelle, et bien sûr, le gazouillement accueillant de la sturnelle.



Aigle royal



Pie-Grièche migratrice

Bob Garr



Sturnelle

Wendy Michael



ÉQUITATION UNE VUE PANORAMIQUE DE L'AUBE AU CRÉPUSCULE

Où peut-on poser sa paillasse lorsqu'on est à cheval?

Il y a deux endroits où les cavaliers et leur monture peuvent camper : au sud de l'aire de fréquentation diurne Belza, dans le bloc Ouest, et au camping du Ruisseau-Rock, situé dans le bloc Est. On y trouve : un kiosque d'information, un enclos pour les chevaux, des toilettes extérieures, des abreuvoirs et des contenants pour le crottin.

Renseignements à l'intention des cavaliers :

- Les chevaux peuvent brouter dans le parc pendant qu'ils sont entravés, attachés, bridés ou mis dans un enclos. Évitez de les laisser brouter de l'agropyre à crête après le 31 mai pour prévenir la propagation de cette espèce végétale non indigène. L'agropyre à crête est une plante agressive et exotique qui constitue une menace pour la prairie indigène.

- Disposez du fumier de cheval dans les contenants prévus à cet effet qui se trouvent sur place.
- Les cubes alimentaires, les granulés, les flocons d'avoine et de l'avoine cuite à la vapeur sont des aliments privilégiés. Du foin exempt de mauvaises herbes est permis seulement au terrain de camping du Ruisseau-Rock et au sud de l'aire de fréquentation diurne Belza.
- Les cavaliers peuvent passer partout dans le parc. Veuillez respecter les terres des propriétaires avoisinants et restez sur celles appartenant au parc.
- Protégez vos chevaux contre le virus du Nil occidental.
- Attention! Les fers à cheval et les risques d'incendie extrêmes font mauvais ménage. Des étincelles peuvent se produire lorsque le fer d'un cheval frappe une roche.
- Pour obtenir des renseignements sur les vétérinaires en cas d'urgence et sur les maréchaux-ferrants, veuillez communiquer avec le personnel des centres d'accueil.
- Faites attention où vous mettez les pieds, et les sabots. De nombreuses espèces dans les prairies (comme le serpent à sonnettes) sont très bien adaptées à la prairie et savent bien se camoufler.
- Il est possible d'acheter des cartes topographiques aux centres d'accueil, ou à la boutique Prairie Wind and Silver Sage de l'association Friends of Grasslands.

Centres d'accueil

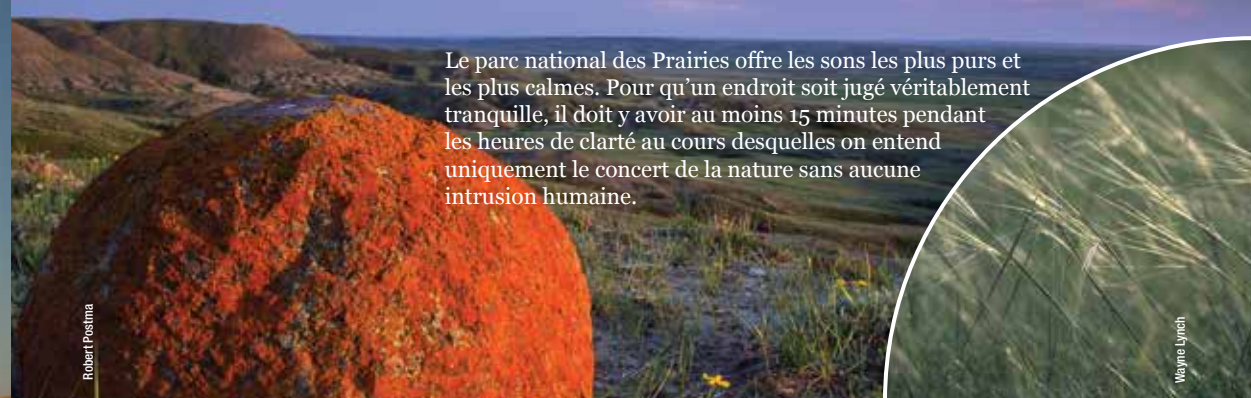
Le personnel accueillant et informé des centres d'accueil veillera à ce que votre visite soit des plus mémorables en vous offrant l'information la plus à jour concernant les programmes du parc et

les possibilités de camping, des cartes, ainsi que des renseignements sur l'état des routes, la météo, la sécurité, et beaucoup plus!

Le centre expose des récits importants de la prairie portant sur les écosystèmes des

prairies, les espèces en péril, l'histoire de la civilisation, la paléontologie et la géologie.

Le centre d'accueil du bloc Ouest est situé à Val Marie, en Saskatchewan, à l'intersection de la route no 4 et de la rue Centre. Le centre d'accueil du bloc



Le parc national des Prairies offre les sons les plus purs et les plus calmes. Pour qu'un endroit soit jugé véritablement tranquille, il doit y avoir au moins 15 minutes pendant les heures de clarté au cours desquelles on entend uniquement le concert de la nature sans aucune intrusion humaine.

Collaboration avec les collectivités

L'organisme bénévole sans but lucratif **Prairie Wind & Silver Sage** – Friends of Grasslands, établi à Val Marie, en Saskatchewan, près de la limite du bloc Ouest, offre des services additionnels aux visiteurs (sur une base saisonnière) au bâtiment historique Little Brick Schoolhouse, situé juste en face du centre d'accueil de Parcs Canada.

Les services offerts sont les suivants :

- la vente du guide d'excursion du parc national des Prairies intitulé Grasslands National Park Field Guide (d'ailleurs publié par l'organisme);
- un musée qui met en valeur l'histoire naturelle des prairies;
- une galerie d'art où sont exposées les œuvres d'artistes visuels de la Saskatchewan;
- une boutique de cadeaux où l'on peut se procurer des livres, de la poterie et d'autres articles ayant un lien avec le paysage;
- un café offrant des délices à boire et à manger, y compris des cafés au lait;
- l'accès sans fil à Internet;
- des programmes spéciaux qui appuient les activités du parc et de la collectivité.

Pour en savoir davantage, pour faire du bénévolat ou pour faire un don, communiquez avec

l'organisme par courriel, à info@pwss.ca, ou consultez le site Web à l'adresse suivante : www.pwss.ca.

Le musée Rodeo and Ranch du parc régional Wood Mountain

qui se trouve dans le parc régional Wood Mountain est situé près du bloc Est du parc national des Prairies et fournit des renseignements sur le parc. Les visiteurs ont la possibilité de participer à une panoplie d'activités historiques lors de leur visite du musée, de la construction en adobe métrique et de la maison patrimoniale des homesteaders de l'Europe de l'Est. En plus des activités offertes au musée et des visites de groupe, la société historique locale présente des archives, notamment une importante collection de photographies et une librairie où l'on vend des livres d'auteurs de la région. Le musée est ouvert tous les jours à compter de la longue fin de semaine de mai jusqu'à celle de septembre. Pour en apprendre davantage, communiquez avec le personnel du musée par téléphone, au 306-266-4953 (saisonnier), ou consultez le site Web à l'adresse <http://woodmountain.ca/RodRanc.html> (en anglais).

Est se trouve au terrain de camping du Ruisseau-Rock.

Pour obtenir de plus amples renseignements sur les heures et les dates d'ouverture, veuillez consulter le site Web du parc national des Prairies, à l'adresse parcsCanada.gc.ca/prairies.

Le parc, comme tel, est toujours ouvert.



DROITS

Les droits d'utilisation perçus permettent d'assurer l'entretien, la conservation et la protection du parc national des Prairies. Payer ces droits, c'est investir dans l'avenir, pour que les générations futures puissent elles aussi profiter de ce superbe endroit. Les droits s'appliquent à l'entrée dans le parc, aux séjours de camping et aux programmes d'interprétation.



**Parc national
des Prairies**
parcscanada.gc.ca

Parc national des Prairies

www.parcscanada.gc.ca/prairies

grasslands.info@pc.gc.ca

306.298.2257 (Centre d'accueil du bloc ouest)

306.476.2018 (Centre d'accueil du bloc est)