

Island Heritage

Georgian Bay Islands National Park welcomes you to the beautiful 30,000 Islands of Georgian Bay. The park, with a land area of approximately 12 square kilometres, is composed of 59 islands or parts of islands. Beausoleil is the largest park island and, lying just a few kilometres off the mainland, is the park's focal point and interpretive hub. Information is available at the park administration office located on the mainland at Honey Harbour.

Getting Here

Access to the park is by boat only. Local marinas, including those in Midland, Penetanguishene and Honey Harbour offer launching ramps and parking facilities for boat owners. Information on boat rentals and water taxi services offered at Honey Harbour are available upon request.

Maps on the inside of this brochure provide further information on how to reach the park.

Natural and Cultural History

Lying on the edge of the Canadian Shield, the park islands are home to both northern and southern species of plants and animals. This edge effect is evident in the park landscape. The barren, glacier-scraped rock and windswept pines that fired the imagination of the Group of Seven artists dominate the northern islands and northern Beausoleil Island. Southern Beausoleil, with its thicker soils and rich hardwood forests, is very different.

The islands of Georgian Bay are renowned for the variety of reptiles and amphibians they support. The park has designated four of these, including the Eastern Massasauga rattlesnake, as priority species requiring special protection. Beausoleil Island is one of the last refuges for the seldom seen Eastern Massasauga. If you should spot one, please contact park staff. Do not handle or provoke the snake: the venom is poisonous and potentially dangerous.

People are also an integral part of Georgian Bay. Over time, Beausoleil Island has been the site for prehistoric hunting and fishing camps, an Ojibwa Reserve, and the scene of logging and quarrying activity.

Tourism in the 20th Century resulted in the loss of most of



Fringed polygala

Polygala paucifolié

Georgian Bay's islands to private ownership. A petition for the protection of the remaining islands resulted in the creation of Georgian Bay Islands National Park in 1929.

Self-Registration

A self-registration system is now in effect throughout the park. Instructions, registration forms and fee schedules for park facilities, may be found at the orientation panels located at all docking, camping and day-use areas. Cheques made out to the Receiver General for Canada are accepted. All campsites and vessels must be registered upon arrival.

Facilities

Camping

Camping on an island is a unique experience. All 15 campgrounds, with a total of 200 sites, have shoreline locations. Beausoleil Island has 13 campgrounds, while Island 95B and Centennial Island each have one campground.

Vault toilets, stone stoves, firewood and picnic tables are

provided at all campgrounds and firepits can be found at each site. Cedar Spring, on Beausoleil Island, is the largest campground in the park, with 87 sites. It offers piped water, a natural spring, showers and flush toilets.

Your stay is limited to a maximum of two weeks and campsites are available on a first-come, first-served basis. Limited docking space is available at all campgrounds for campers with boats. Docking regulations apply. The brochure map shows the locations of all park facilities.



Picnicking is popular

Les pique-niques sont populaires

Group Camping

Beausoleil Island offers group camping facilities at Cedar Spring and Christian Beach to recognized groups by advance reservation only. Inquiries and reservations can be made by contacting the park at (705) 756-2415.

Docking

Docking facilities for vessels are provided at all visitor use areas in the park, including Bone Island. Campground docks may be restricted to boaters when there is high campground use. The maximum tie-up time at any one dock is 72 hours. Payment for use of dock facilities is made upon arrival.

Day-use and Picnic Area

Facilities for one-day outings are available at nine sites in the park.

Plan Ahead

Before leaving the mainland, be sure to stock up on equipment and supplies. Anglers will need an Ontario fishing licence. There are no stores, refreshment booths or vending machines in the park. Everything you need must be carried with you. As an added precaution, keep your food in animal-proof containers. Although Bay water is available for drinking and cooking purposes, treatment with chlorine tablets is advised.

Remember, the park is on a self-registration system so be prepared to have exact change or your cheque book with you. If you are planning to cruise Georgian Bay, we suggest you obtain nautical charts 2202 and 2239, which cover the eastern shoreline. These charts may be obtained from the Hydrographic Chart Distribution Office, Department of Fisheries and Oceans, 1675 Russell Road, P.O. Box 8080, Ottawa, Ontario, K1G 3H6 or at most local marinas, hardware and sporting goods stores.



Ojibway Bay

Dans la baie Ojibway

So Much to Do

An island park offers many opportunities for hiking, swimming and snorkelling. You can enjoy unsupervised swimming at all visitor use areas or head off on one of the many hiking trails.

Interpretive Program

If you are curious about the natural and cultural history of the park, come out to one of our interpretive programs. Held regularly at Cedar Spring and outlying campground and docking areas, they help you get to know the park better. Program schedules and park newsletters are displayed throughout the park and are available from park staff.

The Visitor Centre at Cedar Spring offers you an opportunity to view slide shows and browse through displays explaining the park's natural environment and history.

Questions?? Ask a park interpreter!!



Cross-country skiing

Du ski pour se dégourdir

Winter Activities

During the winter access to the park depends on safe ice conditions, which usually exist from mid-January to early March. Beausoleil Island offers opportunities for cross-country skiing, snowshoeing and snowmobiling. Trail maps and information are available from the Visitor Centre at Cedar Spring, which is open weekend afternoons.

All primitive campgrounds in the park are open for winter camping. Enclosed picnic shelters at Cedar Spring and Chimney Bay make these campgrounds especially popular with winter campers.

Contact the park to ensure that ice conditions are safe for travel before leaving the mainland.



Spotted Sandpiper

Chevalier branlequeue

Additional Information

More specific information is available by asking the park staff or by contacting

The Superintendent,
Georgian Bay Islands National Park,
Box 28, Honey Harbour, Ont., P0E 1E0
(705) 756-2415 TTY / VOICE (705) 756-2415

Parc national des Îles-de-la-Baie-Georgienne

Ontario



Un mot de bienvenue

Bienvenue dans la magnifique région des Trente Mille Îles et au parc national des Îles-de-la-Baie-Georgienne. Ce dernier compte 59 îles ou parties d'îles dont la superficie totalise environ 12 kilomètres carrés. L'île Beausoleil, la plus grande du parc, n'est qu'à quelques kilomètres de la terre ferme. Elle est au cœur des activités d'interprétation et de récréation. Pour plus de renseignements, adressez-vous au Bureau administratif du parc, à Honey Harbour, sur la terre ferme.

Accès

L'accès n'est possible que par bateau. Les ports de plaisance de la région, notamment ceux de Midland, de Penetanguishene et de Honey Harbour, mettent à votre disposition des rampes de mise à l'eau et des terrains de stationnement. Nous donnons sur demande des renseignements sur les services de location d'embarcations et de bateaux-taxis offerts à Honey Harbour.

Les plans à l'intérieur du dépliant vous renseigneront davantage sur l'accès au parc.

Histoire naturelle et culturelle

Les îles du parc sont aux confins du Bouclier canadien. Cette particularité est mise en évidence par le relief : les rochers désolés, décapés par les glaciers, et les pins tordus par les vents, qui ont tant inspiré les peintres du célèbre Groupe des Sept, constituent le paysage des îles septentrionales et de la moitié nord de l'île Beausoleil. Avec sa couche de sol plus épaisse et ses riches forêts de feuillus, le sud de l'île est très différent. Ce contact du nord et du sud se reflète aussi dans la diversité de la vie végétale et animale de l'île.

Les îles sont célèbres pour les reptiles et les batraciens qu'elles abritent. Nous en avons désigné quatre espèces qui nécessitent une protection spéciale. Parmi elles, signalons le massasauga, un serpent à sonnettes que l'on voit rarement et dont l'île Beausoleil est l'un des derniers refuges. Si vous en rencontrez un, veuillez nous prévenir. Mais ne le touchez pas, et surtout ne le provoquez pas : il est venimeux et peut être dangereux.

L'être humain fait également partie intégrante de la vie de la baie. Avant l'arrivée des Blancs, l'île Beausoleil était une

destination de chasse et de pêche, puis elle est devenue tour à tour une réserve ojibway, et une zone d'exploitation forestière et d'extraction de matériaux de construction.

Au XX^e siècle, avec le tourisme, presque toutes les îles de la baie sont devenues des propriétés privées. La circulation d'une pétition en vue de protéger celles qui restaient a entraîné la création du parc en 1929.



Porc-épic

Porcupine

Auto-inscription

Nous avons maintenant recours à un système d'auto-inscription dans tout le parc. Les instructions, les formulaires et les tarifs vous sont fournis à tous les panneaux d'orientation des débarcadères, des terrains de camping et des aires de fréquentation diurne. Nous acceptons les chèques libellés à l'ordre du Receveur général du Canada. Les campeurs et les plaisanciers doivent s'inscrire dès leur arrivée.

Installations

Camping

Camper sur une île est une expérience unique. Nos 15 ter-

rains, avec leurs quelque 200 emplacements, donnent tous sur le rivage. Il y en a 13 sur l'île Beausoleil, un sur l'île 95B et un autre sur l'île du Centenaire.

Chaque terrain est doté de toilettes à fosse de retenue, de foyers de pierres, de bois à brûler et de tables de pique-nique, et chaque emplacement, de fosses à barbecue. Le plus grand terrain de camping du parc, avec ses 87 emplacements, est celui de la Source aux Cèdres, sur l'île Beausoleil. On y trouve l'eau courante, une source naturelle, des douches et des toilettes à chasse d'eau.

Le séjour maximal est de deux semaines. Les emplacements sont attribués selon l'ordre d'arrivée. Les campings sont pourvus d'un nombre limité de postes d'amarrage pour ceux qui voyagent par bateau. Les règlements sur l'amarrage s'appliquent à ces postes. Le plan indique l'emplacement des diverses installations du parc.



Plage Christian

Christian Beach

Camping collectif

À la Source aux Cèdres et à la plage Christian, sur l'île Beausoleil, il y a des installations dont peuvent se servir les groupes reconnus qui ont réservé à l'avance. À cette fin ou pour obtenir d'autres renseignements, vous n'avez qu'à nous téléphoner au (705) 756-2415.

Amarrage

Il y a des postes d'amarrage dans toutes les aires aménagées,

y compris à l'île Bone. Ceux des terrains de camping peuvent être réservés aux plaisanciers en période d'affluence. Vous ne pouvez rester amarrés au même endroit plus de 72 heures et devez payer les droits requis dès votre arrivée.

Pique-nique et fréquentation diurne

Dans le parc, il y a neuf aires aménagées pour les séjours d'une journée.

Soyez prévoyants

Avant de quitter la terre ferme, faites provision de matériel et de vivres : il n'y a ni magasin, ni cantine, ni machine distributrice dans le parc; vous devez avoir avec vous tout ce dont vous aurez besoin. De plus, les pêcheurs doivent obtenir un permis du gouvernement de l'Ontario. Pour plus de précaution, conservez votre nourriture dans des contenants à l'épreuve des animaux. Vous pouvez boire l'eau de la baie ou vous en servir pour la cuisson, mais il est recommandé d'y ajouter d'abord des comprimés de chlore.

N'oubliez pas que nous avons recours à l'auto-inscription: il vous faut donc avoir le montant exact ou votre carnet de chèques.

Si vous prévoyez naviguer dans la baie, nous vous suggérons les cartes marines 2202 et 2239, qui couvrent la côte est. Vous pouvez les obtenir du Bureau de distribution des cartes hydrographiques, ministère des Pêches et des Océans, 1675, chemin Russell, C.P. 8080, Ottawa, K1G 3H6, ou dans la plupart des ports de plaisance, des quincailleries et des magasins d'articles de sport de la région.

Activités

Il y a une multitude de choses à faire dans un parc composé d'îles : vous pouvez vous baigner à tous les endroits réservés aux visiteurs (les plages ne sont cependant pas surveillées), faire de la plongée libre, ou encore vous lancer sur l'un de nos nombreux sentiers de randonnée.

Programme d'interprétation

Si l'histoire naturelle et culturelle du parc vous intéresse, inscrivez-vous à l'un de nos programmes d'interprétation, que nous offrons régulièrement à la Source aux Cèdres et dans les



Un personnel amical

Friendly staff

aires d'amarrage et les terrains de camping avoisinants. Ils vous aideront à mieux connaître le parc. Leur horaire, ainsi que les bulletins du parc, sont affichés un peu partout dans le parc et peuvent être obtenus du personnel.

De plus, le centre d'accueil de la Source aux Cèdres vous offre des diaporamas et une exposition sur l'histoire naturelle et humaine du parc.

Si vous avez des questions, n'hésitez pas à les poser à l'un de nos interprètes.

Activités hivernales

En hiver, l'accès au parc dépend de l'état des glaces qui est généralement sûr de la mi-janvier au début de mars. Vous pouvez faire du ski de randonnée, de la raquette et de la motoneige sur l'île Beausoleil. Les plans des sentiers et les autres renseignements sont disponibles au centre d'accueil de la Source aux Cèdres, qui est ouvert en après-midi, les fins de semaine.

L'hiver, tous les campings du parc sont ouverts, même si on n'y offre aucun service. Ainsi, les abris de pique-nique fermés des terrains de la Source aux Cèdres et de la baie Chimney les rendent particulièrement populaires auprès des campeurs.

Cependant, passez-nous un coup de fil pour connaître l'état des glaces avant de quitter la terre ferme.



Des découvertes à l'infini...

So much to discover

Renseignements additionnels

Vous pouvez obtenir plus de précisions en vous adressant au personnel du parc ou encore en écrivant au :

Directeur
 Parc national des Îles-de-la-Baie-Georgienne
 C.P. 28, Honey Harbour (Ontario), P0E 1E0
 (705) 756-2415 ATS / VOIX (705) 756-2415

Georgian Bay Islands Les Îles-de-la-Baie-Georgienne



Please note the following closures:

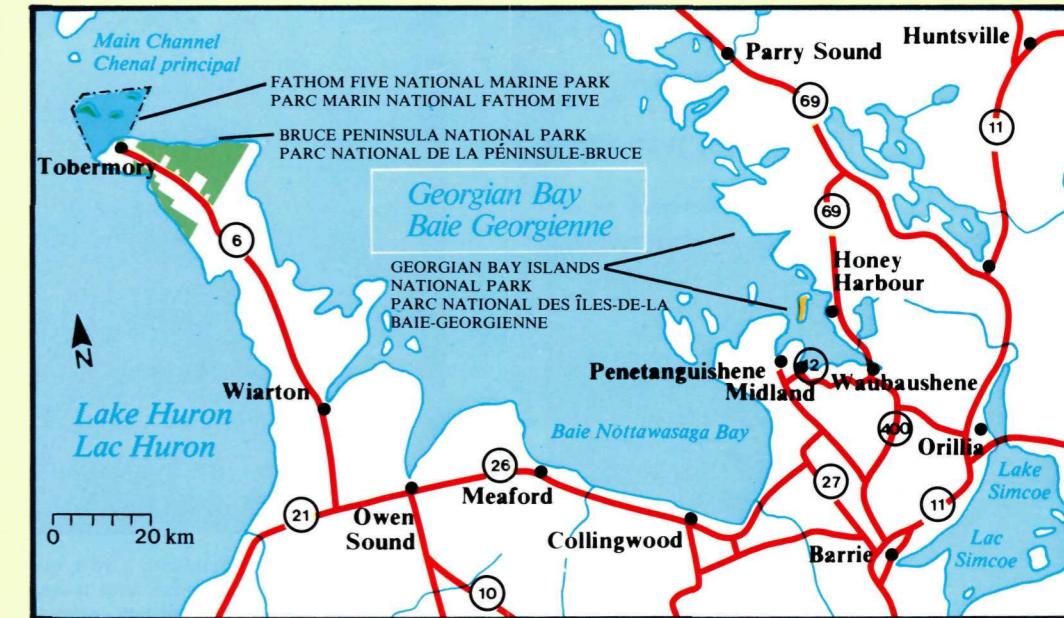
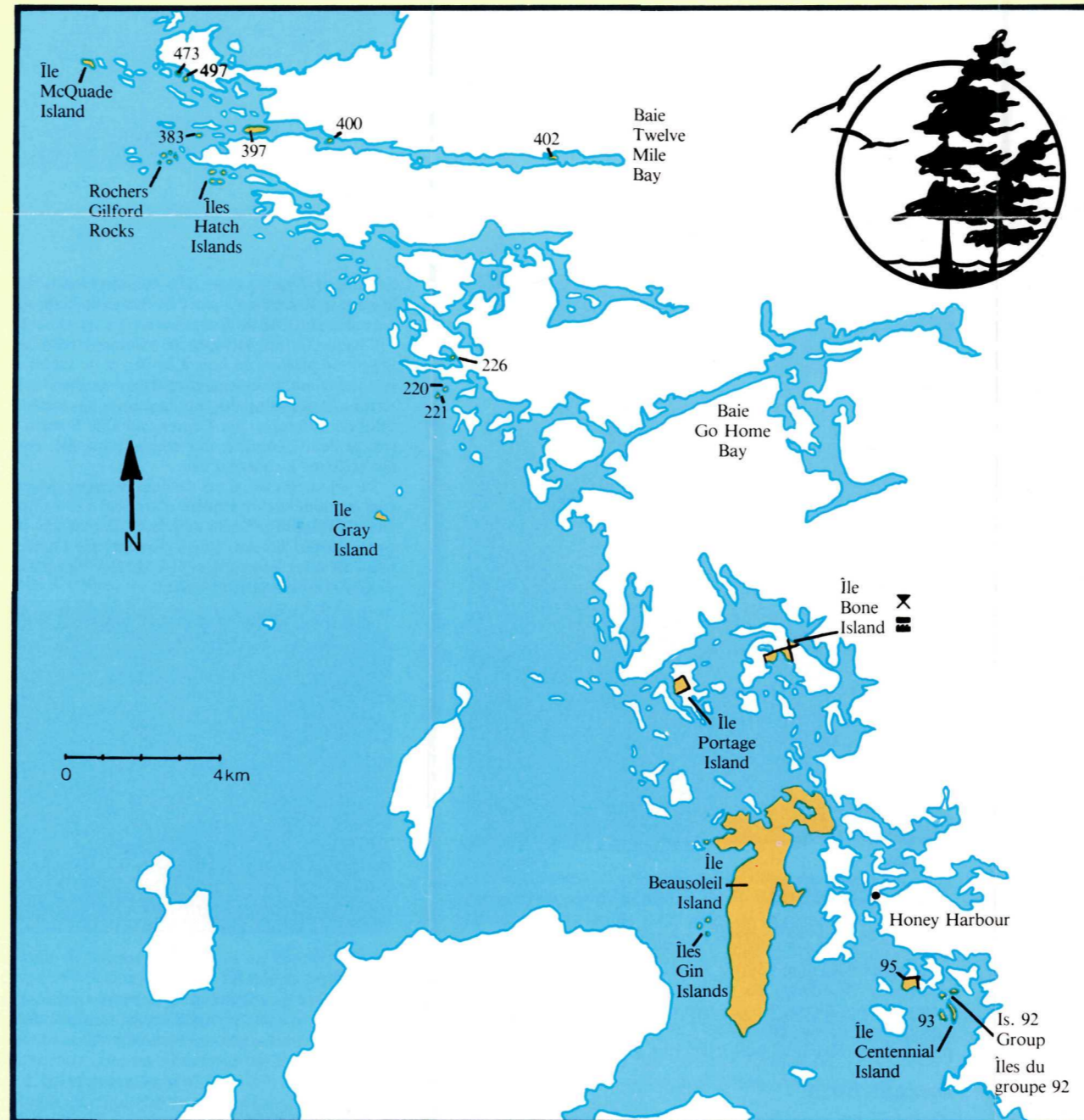
- Bass Rock and Lost Bay
- Calvary Baptist Camp
- Trails from Bass Rock and Calvary Baptist Camp to Dossyonsing

Some facilities at Cedar Spring are accessible

Veillez prendre note des fermetures suivantes :

- Le Rocher aux Achigans et la baie Lost
- Le camp Calvary Baptist
- Les sentiers allant du Rocher aux Achigans et du camp Calvary Baptist au sentier Dossyonsing


Quelques installations de la Source aux Cèdres sont accessibles




Highway	Route principale	Cedar Spring (Visitor Area)	Source aux Cèdres (aire d'activités)
Secondary Road	Route secondaire	Picnic Area	Terrain de pique-nique
Walking or Fire Trail	Sentier de promenade ou de feu	Lighthouse	Phare
Access Trail	Sentier secondaire	Spring	Source
Campground	Terrain de camping	Water Taxi Route	Route des taxis nautiques
Group Camp	Camping collectif	Wharf, Dock	Débarcadère
Organized Camp	Camping organisé		
Visitor Centre	Centre d'accueil		

This is not a road, hiking, or boating map. For a nominal fee you can obtain nautical charts from the Chart Distribution Office, Department of Fisheries and Oceans, Box 8080, 1675 Russell Rd., Ottawa, (Ontario) K1G 3H6, or at marinas and hardware stores in the park vicinity.

Ceci n'est pas une carte routière, ni un guide d'excursion, ni une carte marine. Vous pouvez obtenir à peu de frais des cartes marines en vous adressant au Bureau de distribution des cartes marines, Ministère des Pêches et Océans, C.P. 8080, 1675 rue Russell, Ottawa, (Ontario) K1G 3H6, ou aux ports de plaisance et aux quincailleries dans les environs du parc.



Common tern / Sterne pierregarin



Fun on the beach / Sur la plage ensoleillée...

Publié en vertu de l'autorisation du ministre de Patrimoine canadien © Ministère des Approvisionnements et Services Canada 1993

Published by authority of the Minister of Canadian Heritage © Minister of Supply and Services Canada 1993

QS-C046-000-BB-A11



Recycled paper / Papier recyclé

