



Parc national
Fundy

Fundy
National Park

Guide Hivernal 2018



Notre **yourtes** et **oTENTiks** peut héberger 5 personnes. Elles sont munies d'un foyer au gaz propane pour le chauffage. Un abri-cuisine muni d'un poêle à bois pour la préparation des repas se trouve à proximité. Il y a aussi une salle de bain chauffée avec douches, toilettes et eau potable. Apportez votre propre literie (sac à couchage conçu pour l'hiver recommandé), vaisselle, ustensiles, et nourriture. Les chiens sont permis dans la yourte #4 seulement. Les frais pour camper en yourtes sont de 100,00\$ par nuit. Les frais pour camper en oTENTik sont de 90,00\$ par nuit.



Le **chalet Maple Grove** (situé le long de la piste rouge) et le **chalet Hastings** (situé le long de la piste jaune) sont disponibles à louer. Les chalets peuvent accommoder jusqu'à 4 personnes. Ils sont isolés. Un poêle à bois et le bois de chauffage est fourni pour chauffer et cuisiner. On y retrouve aussi une toilette à compostage. Apportez avec vous de l'eau, un sac à couchage conçu pour l'hiver, un matelas, gamelles, vaisselles, une hache, allumettes ou briquet, du papier et une lanterne. Les chiens ne sont pas permis dans les chalets. Les frais pour camper en chalet rustique sont de 70,00\$ par nuit.

Un restaurant, pizzeria, une brasserie, une station-service et deux magasins sont disponibles au village d'Alma. La patinoire est située au route Foster.

Le camping en tente est disponible au terrain de camping de l'administration, premier arrivé, premier servi. Inscrivez-vous au centre d'accueil. Hors des heures du centre d'accueil, vous pouvez vous auto inscrire au kiosque du terrain de camping. Un abri cuisine muni de poêle à bois pour la préparation des repas et le chauffage, sont à votre disposition. Apportez une lanterne pour la nuit. On trouve aussi une salle de bain chauffée avec douches, toilette et eau potable près de l'entrée du camping. Il n'y a aucun déneigement des sites de camping. Les chiens sont permis au terrain de camping. Les frais de camping sont de 15,70\$ par site par nuit pour les sites sans services et de 23,50\$ par site par nuit avec électricité..



RÉSERVATIONS

Yurts - oTENTiks - Chalet Rustique
Pour réserver un de nos hébergements,
allez en ligne au www.reservation.pc.gc.ca
ou composez le 1-877-737-3783

parcscanada.gc.ca/fundy

PNFundy @PNFundy

Heures d'ouverture du centre d'accueil

mardi et mercredi de 8h30 à 16h15
jeudi à lundi de 10h à 17h45

Urgences Parc Canada seulement: 1-877-852-3100
Toutes autres urgences: 911



Parcs
Canada

Parks
Canada

Canada





PISTE DE CHIGNECTO

Toutes ces pistes, balisées pour le ski de fond et la raquette, ont un même point de départ, soit le stationnement d'Aire de loisirs de Chignecto. Suivez les jalons de couleur le long de la piste que vous avez choisie. Il y a deux abris dans le réseau de pistes : un près du stationnement et un sur la piste bleue. Ne marcher pas sur la piste damée.



Boucle de 0,84 km. Cette piste comprend des pentes douces dans des peuplements de feuillus et de conifères.



Boucle de 1,7 km. Excellente pour les enfants et les débutants, cette piste décrit une boucle dans le secteur de Aire de loisirs de Chignecto et comporte une pente douce jusqu'à l'abri, sur le trajet de retour.



Boucle de 3,5 km. Cette piste comporte plusieurs longues pentes douces. Le chalet rustique Maple Grove se trouve le long de cette piste.



Boucle de 4,6 km. Cette piste, un vieux chemin charretier de l'ancien village de Hastings, convient également aux enfants et aux débutants. Abrité du vent dans une forêt dense, on traverse des petites collines et des pentes douces.



Boucle de 6,2 km. Cette piste traverse un paysage boisé et des anciens champs tout en offrant une vue spectaculaire de la baie de Fundy et de la vallée de la rivière Point Wolfe; elle comporte des pentes douces et une montée abrupte d'environ 400 mètres.



3,5 km aller- partiellement aménagé. Cette piste descend le chemin Hastings. Le chalet rustique Hastings se trouve à la fin de la portion du sentier non-aménagé.

Pour obtenir des renseignements à jour sur les conditions de la neige et des pistes au parc national Fundy www.parcscanada.gc.ca/fundy

En plus des pistes de raquette entretenues à Chignecto, on offre trois endroits non-aménagés à la disposition des adeptes de la raquette. Les raquettes peuvent être louées à la **Guilde de Fundy au centre d'accueil**. Des toilettes sont situées près du centre d'accueil.

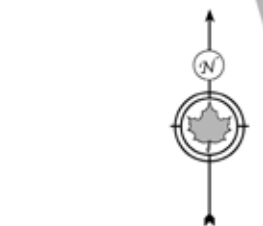
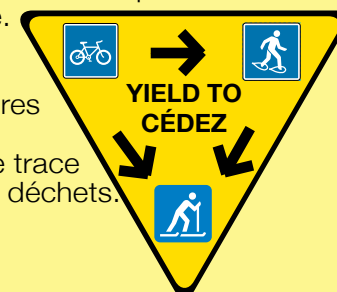
- Le sentier East Branch (boucle de 5,6 km),
- Le sentier de la Plaine de Caribou (boucle de 2,1 km)
- Boucle de 2 km au terrain de golf au secteur de l'administration
- Une portion du sentier de la rivière Upper Salmon (825 mètres aller, du début du sentier à l'entrée du terrain de camping de l'administration jusqu'à l'entrée à l'arrière du camping), ont été marqué pour les rendre plus accessible aux amateurs de raquette.
- La glissoire pour les toboggans dans la cuvette du secteur de l'Administration procurera aux familles des heures de plaisir.

Chiens

- Les chiens en laisse sont bienvenus sur sentier East Branch, le sentier de la Plaine du Caribou et celui de la rivière Upper Salmon.
- Les chiens ne sont pas permis sur les pistes de ski de fond balisées de Chignecto.
- SVP ramassez les déchets de votre chien.

Étiquette des sentiers

- Dans le parc national Fundy, nous partageons les sentiers:
- Les vélos à pneu surdimensionné sont autorisés du côté des sentiers de raquettes damés seulement. Ce sont des sentiers partagés et il est fortement recommandé aux cyclistes de porter des casques et de céder le passage aux personnes en raquettes et skieurs.
 - Si vos pieds ou vos pneus s'enfoncent à plus de 2,5 cm (1 pouce) les pistes sont trop molles. Il vaut mieux revenir quand il fait plus froid et que la neige est plus dure!
 - Pour l'escalade, veuillez céder le passage aux skieurs descendants et aux vélos à pneu surdimensionné.
 - Si vous tombez, éloignez-vous de la piste le plus rapidement possible.
 - Si vous faites une pause, veuillez marcher sur le côté pour laisser la place aux autres de passer.
 - Merci de ne laisser aucune trace et veuillez ramener tous vos déchets.




Legend / Légende

Information	Information
Telephone	Téléphone
Services	Services
Viewing	Belvédère
Kitchen shelter	Abri cuisine
Campground	Terrain de camping
Snowshoe Trail	Sentier raquette
Cross-country ski trail	Piste de ski de fond
Fatt Bike Trails	Piste "Fat Bike"
Rustic Cabins	Chalets rustique
Tobogganing	Glissade

Trails / Sentiers

Groomed Trails for Fat Biking and Snowshoeing	Sentiers aménagés pour vélo "Fat Bike" et raquette
Green loop - .84 km	Boucle vert - 0,84 km
Golf Course Loop - 1.5 km	Boucle du terrain de golf 1,5 km
Groomed Trails for Cross Country Skiing, Fat Biking and Snowshoeing	Sentiers aménagés pour ski de fond, vélo "Fat Bike" et raquette
Pink loop - 1.7 km	Boucle rose - 1,7 km
Red loop - 3.5 km	Boucle rouge - 3,5 km
Black loop - 4.6 km	Boucle noire - 4,6 km
Blue loop - 6.2 km	Boucle bleue - 6,2 km
Partially Groomed Trail for Skiing and Snowshoeing	Sentier partiellement aménagé pour ski de fond et raquette
Yellow - one way - 3.5 km	Jaune - aller - 3,5 km
Ungroomed Trails for Snowshoeing	Sentiers non aménagés pour ski raquette
Upper Salmon River - one way - .825 km	Rivière Upper Salmon - aller - .825 km
Caribou Plain loop - 2.1 km	Boucle de la plaine du caribou - 2,1 km
East Branch loop - 5.6 km	Boucle East Branch - 5,6 km



BAY OF FUNDY
BAIE DE FUNDY