



**65 ANS** 1950-2015  
**Parc national**  
**Fundy**

# Sel et sapin

Votre guide du parc national Fundy – Édition 2015



POINT WOLFE - 1992

## **Le Quotient explorateur**

Quel type de voyageur êtes-vous?

## **NOUVEAU – oTENTiks**

Camper comme jamais auparavant!

## **Secrets d'ici!**

Expériences guidées au pays du sel et du sapin

## **Nos sentiers**

Trouvez votre randonnée



Parcs  
Canada

Parks  
Canada

Canada

# Urgence et autre information

## Parc national Fundy

Centre d'accueil  
8642 route # 114  
N.-B. E4H 4V2

Coordonnées GPS Latitude/Longitude =  
Nord 45°35'47.3" et ouest 064°57'07.6"

## Coordonnées du parc

(506) 887-6000 (téléphone)  
(506) 887-6008 (télécopieur)  
fundy.info@pc.gc.ca

Site web : [www.parcscanada.gc.ca/fundy](http://www.parcscanada.gc.ca/fundy)  
Facebook : [www.facebook.com/PNFundy](http://www.facebook.com/PNFundy)  
Twitter : [www.twitter.com/PNFundy](http://www.twitter.com/PNFundy)

## Réservations de camping

1-877-737-3783  
[www.reservation.parcscanada.gc.ca](http://www.reservation.parcscanada.gc.ca)

## Urgence : 911

GRC (Gendarmerie royale du Canada),  
incendie, ambulance  
Premiers soins : Rendez-vous à  
un kiosque camping ou au Centre  
d'accueil

## Services médicaux :

Télé-soin : (service gratuit de conseils  
sur la santé) 1-800-244-8353  
Centre de santé et du mieux-être  
du comté d'Albert (506) 882-3100  
Centre de santé de Sussex (506) 432-3100  
Pharmacie (Riverside-Albert) (506)  
882-2226

## 1-877-852-3100

Parcs Canada – Sécurité des visiteurs  
Gardes de parc  
Désordre aux terrains de camping,  
braconnage et autres infractions envers  
les ressources naturelles, feu et camping  
illégaux, animaux domestiques en liberté  
ou toutes autres violations de la Loi sur  
les parcs nationaux.

Photo sur la couverture : © Parcs Canada / D. Wilson



© Parcs Canada / D. Wilson

## Bienvenue au parc national Fundy

Qu'il s'agisse de votre première visite ou que vous soyez un habitué, bienvenue dans le parc national Fundy, terre de sel et de sapin! Depuis 65 ans, les merveilles de ce parc sont protégées dans votre intérêt, afin que vous puissiez les découvrir et en profiter pleinement.

S'il existe un lieu et un moment pour la célébration, c'est bien ici et maintenant. Autour de vous, il n'y a que renouveau et vitalité : nos routes et nos campings subissent une cure de jouvence qui leur permettra d'accueillir un nombre croissant de visiteurs; nous revitalisons nos sentiers pour enrichir et diversifier l'expérience du visiteur; le saumon atlantique, « roi des poissons » et symbole de la nature sauvage, est en voie de rétablissement grâce à un programme innovateur. Je suis très fier de notre équipe d'employés, de partenaires et de bénévoles qui, au quotidien, donnent vie à ces changements.

Malgré tous ces changements, sachez que l'essence du parc, elle, demeure inchangée : le rythme des marées, l'obscurité du ciel nocturne



Parcs  
Canada

Parks  
Canada



## Sommaire

- 2 La collection d'expériences
- 4 Camping
- 6 Pour le plaisir de s'amuser
- 7-9 Les sentiers du parc national Fundy
- 10-11 Carte du parc national Fundy
- 12 Horaire des marées
- 13 Festivals et événements spéciaux
- 14-15 Secrets d'ici
- 16 Protéger Fundy
- 17 Ils sont sauvages... C'est dans leur nature
- 18 Donnez un coup de main
- 19 Village d'Alma
- 20-21 Une merveille naturelle

et la course effrénée de nos nombreuses chutes d'eau. Le parc demeure un lieu de rassemblement où les visiteurs peuvent vivre des moments mémorables avec leurs parents et amis tout en faisant l'expérience de l'inoubliable.

Le sentier Orignal-Lavery fait partie de mes coins préférés – j'éprouve beaucoup de plaisir à explorer les environs et à nager dans les eaux cristallines de la rivière Broad. Chaque année, j'attends avec impatience le moment de pouvoir faire cette randonnée avec mes amis et ma famille. Quelle est votre expérience préférée dans le parc? Si vous ne l'avez pas encore trouvée, faites une halte au Centre d'accueil nouvellement rénové et laissez-nous vous aider à la découvrir.

Le parc national Fundy regorge de possibilités d'exploration. Chaque tournant, chaque horizon cache un moment mémorable qui n'attend que d'être découvert. Ce parc est le vôtre, et nous sommes bien heureux de vous y accueillir!

Geri-Ann Syroteuk, directrice

## Pourquoi Sel et sapin?

L'écrivaine Maimie Steeves, ancienne résidente de Point Wolfe, a inventé l'expression « peuple du sel et du sapin » pour décrire les habitants de son village et leurs liens étroits avec la mer et la forêt. Nous en avons fait le titre de ce guide en hommage à tout ce qui nous unit à la nature.

# La collection d'expériences

Quel type de voyageur êtes-vous?

Consultez le [www.canada.travel/qe](http://www.canada.travel/qe) ou passez au Centre d'accueil pour subir le test éclair. C'est rapide et amusant! Demandez ensuite à un de nos employés de vous fournir la liste des activités recommandées pour chaque type de voyageur. Voici quelques-unes de nos préférées.



## Adeptes d'expériences authentiques

*Vous êtes ouvert aux possibilités qui s'offrent à l'improviste, à l'exploration de la nature, de l'histoire et de la culture, le tout dans une optique d'épanouissement personnel. Vous aimez exploiter tous vos sens et connaître à fond les lieux que vous visitez. Vous fuyez les groupes organisés et les itinéraires rigides.*

Aimeriez-vous découvrir les coulisses du parc national Fundy? Le programme de bénévolat de Parcs Canada vous offre une occasion unique de contribuer à la conservation et à la remise en état du parc. Rendez-vous à la page 18 ou consultez notre site Web pour obtenir des détails.

## Explorateur culturel

*Voyageur très actif, vous aimez les escapades de fin de semaine. Vous plongez dans l'expérience entière de la culture, des habitants et des endroits que vous visitez. Vous aimez bavarder avec votre entourage, participer à des festivals ou sortir des sentiers battus pour découvrir le mode de vie local.*

Vous ne pouvez quitter le parc national Fundy sans avoir dégusté les spécialités locales. Les pêcheurs d'Alma capturent chaque jour du homard frais. Savourez-en dans un restaurant ou passez chez un poissonnier pour apprendre comment le faire cuire, en casser la carapace et le manger comme le font les habitués. Achetez-en un pour faire un pique-nique qui sort de l'ordinaire.

## Passionné d'histoire culturelle et naturelle

*Vous voyagez pour donner libre cours à un intérêt personnel ou à un passe-temps qui enrichit votre expérience. Vous recherchez la liberté d'observer, d'absorber et d'apprendre à votre rythme, sans vous presser ni vous astreindre à des horaires rigides.*

Vous passez la nuit dans le parc? Découvrez le dernier-né de nos sentiers : la Voie lactée. Participez à la Fête des étoiles 2015 en septembre ou consultez notre calendrier d'interprétation pour prendre part à nos activités d'astronomie hebdomadaires. Guide compétent et télescope de poursuite superpuissant.

## Touriste sans tracas

*Friand d'escapades, vous préférez les voyages exempts de tracas. Vous voulez passer du temps avec des amis ou des proches. Vous aspirez à la détente, à la simplicité et à la possibilité de découvrir des paysages naturels et des cultures différentes.*

Les marées de la baie de Fundy vous sont servies deux fois par jour! De la terrasse de votre yourte ou de votre oTENTik, regardez la marée descendante révéler les secrets du fond marin. Savourez les moments de simplicité avant qu'ils ne soient emportés par la marée montante. Immortalisez vos souvenirs sur photo ou vidéos.





© Parcs Canada / D. Wilson

### Explorateur en toute douceur

*Vous aimez retourner à d'anciennes destinations, et vous appréciez le cadre sécurisant d'un milieu familier. Vous préférez la commodité, la détente et un confort semblable à celui de votre foyer. Vous voyagez pour avoir du plaisir, pas pour vous donner du travail!*

Bienvenue à nouveau! Le parc national Fundy est un lieu où les traditions familiales se créent et se perpétuent. Passez des jours ensoleillés à la piscine d'eau salée, faites une partie de golf amicale, agrémentez vos soirées de récits et de chants près d'un feu de camp ou optez pour une randonnée en famille. Participez à l'activité l'Art de la marée – prenez une photo de votre création et ajoutez-la à votre album!

### Explorateur d'histoire personnelle

*Vous voyagez pour mieux comprendre vos ancêtres et votre patrimoine. Vous aimez partager votre expérience, pendant et après le voyage. Vous préférez l'élégance, le confort et la sécurité.*

Les marées n'ont pas fait que modeler le paysage du parc; elles ont aussi façonné les cultures et les traditions locales. Ouvrez une fenêtre sur le passé en visitant Point Wolfe, là où vivait jadis une collectivité prospère, et découvrez le travail de remise en état de l'habitat accompli par Parcs Canada.

### Esprit libre

*Vous recherchez les sensations fortes, et les voyages étanchent votre soif constante de stimulation et d'exotisme. Vous débordez d'énergie, et vous aspirez à tout voir et à tout faire. Jeune ou jeune de cœur, vous voyagez pour ressentir l'exaltation de la nouveauté.*

Vous avez déjà vu le parc du haut des collines, comme les oiseaux? Admirez-le maintenant du pied des falaises, comme les baleines! Une excursion en kayak vous offre une perspective tout à fait différente de vos destinations préférées du parc. Location et des excursions guidées sont disponibles au village d'Alma.

### Touriste en quête de jouvence

*Pour vous, les voyages sont l'occasion de rompre avec le quotidien et de décrocher. Vous voulez vous évader pour refaire le plein d'énergie. Vous cherchez des destinations qui vous offrent des choses intéressantes à faire et à voir, mais vous ne voulez rien savoir d'un itinéraire chargé.*

Prenez quelques instants pour vous détendre. Nos chaises rouges sont placées stratégiquement dans le parc pour vous permettre de tirer parti des panoramas spectaculaires. Trouvez la vue qui vous interpelle ou retournez à votre paysage préféré pour le contempler, confortablement assis, pendant une seconde, une minute ou une heure.



© Parcs Canada / D. Wilson

# Camping

Le parc national Fundy – pour vous

Que vous préféreriez dormir sous la tente ou dans une roulotte garée non loin des commodités, randonner jusqu'à une aire de camping sauvage ou passer la nuit dans une yourte ou une oTENTik, nous avons l'expérience de camping que vous recherchez! Pour éviter toute déception, réservez au 1-877-737-3783 ou au [www.reservation.parcscanada.gc.ca](http://www.reservation.parcscanada.gc.ca).



## Camping d'arrière-pays

Pour les randonneurs en quête de nature sauvage, rien ne se compare à une excursion dans l'arrière-pays. Emplacements pourvus de toilettes sèches et de tabliers de tente, le tout dans un cadre entièrement sauvage! Les feux de camp et bois à brûler sont disponibles au lac Chambers, à la rivière Goose ainsi qu'au site 12 du lac Tracy. Le camping de groupe est disponible au sites 2, 6, 10 et 12 : ces sites peuvent accommoder jusqu'à huit adultes.

**Camping de la Rivière-Goose** Situé au bord de la baie de Fundy. L'endroit idéal pour contempler les hautes falaises du littoral ou pour camper sur une plage isolée.

**Camping du Ruisseau-Foster** Camping niché dans une vallée de rivière et entouré des eaux fraîches et limpides de la rivière Point Wolfe.

**Camping Marven-Chambers** Camping situé au bord d'un lac tranquille au pied des hautes terres Caledonia.

**Camping du Lac-Tracey** Camping facilement accessible à pied du lac Bennett jusqu'au lac Tracy. Un endroit idéal pour camper sous les étoiles!

## Camping de mi-pays

Si vous aimez camper dans la nature sauvage tout en ayant accès aux services et aux commodités pendant le jour, ce type de camping est pour vous. Vivez une escapade sans vous isoler!

**Camping du Lac-Wolfe** Petit camping situé à l'extrémité ouest du parc, au bord du lac Wolfe. Toilette sèche, eau

potable et abri de pique-nique avec poêle à bois et bois à brûler.

Nos **chalets rustiques** peuvent accueillir jusqu'à quatre adultes. Il s'agit d'un moyen facile, abordable et confortable de profiter du parc. De votre terrasse privée, imprégnez-vous des vues splendides sur la baie et la forêt acadienne. Les chalets se trouvent sur le chemin Hastings et le sentier de l'Érablière, non loin du terrain de stationnement. Chacun est pourvu de lits superposés, d'un poêle à bois, d'un foyer extérieur, d'une table de pique-nique et d'une toilette sèche. Il ne vous reste qu'à apporter provisions, eau, matelas de camping et sacs de couchage.

## Camping d'avant-pays

Le parc national Fundy compte trois campings d'avant-pays, qui vous proposent chacun une expérience unique. Tous trois se trouvent près des autres installations du parc et vous offrent diverses commodités – toilettes, douches, prises électriques, postes de vidange et prises d'eau. Examinez de plus près notre offre de camping dans l'avant-pays pour voir ce qui vous conviendra le mieux!

**Camping Chignecto-Nord** Emplacements avec ou sans services et foyers pour feux de camp. Excellent choix pour les familles actives à la recherche d'aventures en plein air. Situé près des sentiers de randonnée, piste cyclable pour la famille, de terrains de jeux, de l'emplacement de feu de camp de groupe et de notre aire d'observation du ciel étoilé.

**Camping de l'Administration** Situé à faible distance de marche d'Alma. Convient à ceux qui recherchent la commodité! Excellentes vues sur la baie de Fundy et accès à toutes les installations du secteur de l'Administration, dont notre terrain de jeux naturel.

**Camping Point Wolfe** Une escapade tout près de la civilisation! Emplacements sans service et avec foyer pour du camping simple. Situé au cœur d'un littoral sauvage qui figure parmi les plus spectaculaires du parc.



## Camping de groupe

Les groupes organisés qui ont des tentes ont le choix entre quatre campings, qui peuvent accueillir chacun de 20 à 50 personnes. Les campeurs se partagent un bâtiment de service unique renfermant des toilettes et un abri-cuisine. Chacun des quatre campings est pourvu d'un foyer. Réservations obligatoires. Composez le (506) 887-6000.



**oTENTiks** Parce que les lits superposés sont une invention géniale! Exclusivité de Parcs Canada, la spacieuse oTENTik est un croisement entre une tente et un chalet en A. Elle est construite sur un plancher surélevé et renferme des lits et des meubles. Apportez votre literie et votre batterie de cuisine.

## Yourtes et oTENTiks

Le parc national Fundy comme JAMAIS auparavant. Cette année, modernisez une ancienne tradition familiale en passant la nuit dans une yourte ou une oTENTik. Vous retrouverez le plaisir nostalgique des guimauves de votre jeunesse tout en profitant d'un confort supplémentaire et de vues exceptionnelles. Pelotonnez-vous près du foyer ou contemplez le ciel étoilé en glissant vers le sommeil dans un lit confortable. Des vacances sans tracas « pas tout à fait traditionnelles ».

**Yourtes** Situées dans le camping de l'Administration, ces huttes confortables peuvent accueillir cinq personnes. Apportez votre literie et votre batterie de cuisine.

## Alcool

L'alcool est interdit dans les lieux publics (plages, aires de pique-nique, sentiers, etc.). Il n'est autorisé que dans les emplacements où des campeurs sont inscrits, sous réserve de la réglementation sur les parcs provinciaux et nationaux.



# Pour le plaisir de s'amuser

La nuit tombera bien avant que vous ayez fait le tour des possibilités d'activités!



© Parcs Canada / D. Wilson



© Parcs Canada / C. Reardon

## Golf

Ce terrain de 9 trous et de normale 70 a été conçu par Stanley Thompson, architecte de terrains de golf de renommée mondiale. Niché dans la vallée du ruisseau Dickson, voici un défi tant pour les novices que pour les golfeurs chevronnés. Réservez un départ au (506) 887-2970 ou passez à la boutique du Pro dans le secteur de l'Administration. Des voiturettes de golf sont disponibles.

## Pêche

La pêche n'est autorisée qu'au lac Bennett (omble de fontaine). Il faut un permis de pêche de parc national, que vous pouvez vous procurer au lac Bennett ou au Centre d'accueil.

## Géocachette

Joignez-vous à nous pour une chasse au trésor! L'objectif de la géocachette consiste à trouver des contenants dissimulés – des *caches* ou *géocachettes* – à l'aide d'un GPS. Pour repérer les géocachettes du parc national Fundy, trouvez-en les coordonnées au [www.geocaching.com](http://www.geocaching.com). Vous n'avez pas de GPS? Aucun problème : la Guilde de Fundy en loue à sa boutique du Centre d'accueil.

## Terrain de jeux et champs


Venez jouer dans notre terrain de jeux naturel dans le secteur de l'Administration. Sur les pelouses avoisinantes, vous pouvez jouer, courir, sauter ou faire danser un cerf-volant dans la brise de la baie! Il y a aussi des terrains de soccer, de tennis et de bowling. Vous trouverez tout l'équipement nécessaire pour le tennis et le bowling à la boutique du Pro.

## Pique-nique dans le parc

Admirez la vue spectaculaire dans des aires de pique-nique confortables. Vous en trouverez un peu partout dans le parc, souvent à proximité de toilettes. Demandez à notre personnel de vous aider à choisir l'endroit qui vous convient.

## Sports de pagaie

Le meilleur moyen d'explorer la baie de Fundy consiste à se promener SUR l'eau! Rendez visite à nos guides de kayak locaux pour voir comment vous pouvez vivre de près l'expérience de la baie! Le lac Bennett, pour sa part, propose des balades accessibles en canot, en chaloupe et en kayak. Location d'embarcations sur place.



© Parcs Canada / D. Wilson

## Chaises rouges

NOUVEAU! Imaginez... Nous fournissons la vue! Le parc national Fundy a récemment installé des bancs et des chaises rouges aux plus beaux points de vue du parc. Faites-en l'essai en tout temps – la vue change constamment. Faites-nous part de votre expérience et affichez une photo sur notre page Facebook ou notre fil Twitter! **#Partagezlachaise**

## Baignade

Eau salée? Eau douce? Rivières? Lacs? Piscine? Océan? OUI! Notre piscine d'eau salée chauffée à l'énergie solaire et la plage de sable non surveillée du lac Bennett plairont aux familles. Les rivières qui regorgent d'eau fraîche et limpide sont un excellent moyen de se rafraîchir après une longue randonnée.

## Installations accessibles en fauteuil roulant

- Centre d'accueil
- Camping de l'Administration et camping Chignecto
- Trottoirs de bois et belvédères de la plage d'Alma, belvédère Butland, de la Plaine du Caribou, des Chutes Dickson et de Point Wolfe
- Piscine



# Sentiers

Le parc national Fundy sous toutes ses coutures



Que vous soyez à vélo, à pied ou à skis Nos sentiers vous donnent accès aux destinations les plus spectaculaires du parc : cascades rugissantes, plages reculées et falaises côtières majestueuses! Le parc est traversé par plus de 100 km de sentiers pour des excursions de toutes sortes, depuis des promenades courtes et accessibles sur des trottoirs de bois jusqu'à des aventures de plusieurs jours. Vous y trouverez à coup sûr le sentier qui vous convient!

Pour vivre la plus belle expérience possible, il faut d'abord trouver le bon sentier. Que voulez-vous voir? Recherchez-vous un défi ou une activité de détente? Êtes-vous à vélo ou à pied? Notre système de classification peut vous aider à trouver un sentier correspondant à vos intérêts. Cherchez la description qui reflète le mieux l'expérience que vous souhaitez et choisissez un sentier de la liste.

## Eau potable

Présumez que toute l'eau de surface est impropre à la consommation, sauf si elle a été adéquatement filtrée ou bouillie pendant au moins 10 minutes.



### ● Sentiers faciles

Sentiers courts et terrain nivelé. Convient à la plupart des visiteurs, y compris à ceux qui ont peu d'expérience de la randonnée.

### ■ Sentiers moyen

Sentiers de longueur moyenne et de dénivelés avec quelques pentes courtes mais abruptes. Convient aux visiteurs bien préparés qui ont une expérience de base de la randonnée.

### ◆ Sentiers difficiles

Sentiers longs comportant des pentes longues et abruptes, du terrain inégal ou des gués. Convient aux randonneurs chevronnés et très bien préparés. Apportez une carte, une trousse de premiers soins, des vêtements de rechange, de l'eau et des provisions.

Pour profiter au maximum de votre randonnée Choisissez un sentier adapté à vos intérêts, à vos capacités et à votre expérience.

- Apportez une carte, familiarisez-vous avec votre parcours et tenez-vous-en à l'itinéraire choisi.
- Communiquez à quelqu'un votre itinéraire et l'heure prévue de votre retour. Apportez des vêtements de rechange : la brise côtière peut être fraîche, même lorsqu'il fait chaud en forêt. Le temps peut se gâter rapidement.
- Apportez de l'eau et de la nourriture. La déshydratation accroît la fatigue, et la faim vous mettra de mauvaise humeur – à éviter!
- Portez des chaussures pourvues d'une bonne traction et d'un bon soutien. Les chaussures de course et les bottes de randonnée légères sont de bons choix.
- Ne laissez aucune trace : rapportez tous les déchets – les vôtres et ceux que vous trouverez sur le sentier.
- Votre téléphone cellulaire pourrait ne pas fonctionner dans certains secteurs du parc.



Parcs Canada / C. Beaudon

### Animaux de compagnie

Les animaux de compagnie doivent être tenus en laisse en tout temps. N'oubliez pas de ramasser leurs crottes! Les animaux de compagnie ne sont pas permis dans les lieux de baignade aménagés.

### Gués

Plusieurs sentiers du parc croisent des cours d'eau. Les niveaux d'eau sont surveillés, et les gués sont fermés au public en période de crue, lorsque les conditions sont trop dangereuses. Le cas échéant, des panneaux annonçant la fermeture sont affichés au départ des sentiers. Vous trouverez aussi des renseignements supplémentaires sur les gués au Centre d'accueil et aux kiosques. Si vous êtes incertain du niveau d'eau ou de votre capacité de traverser sans danger, abstenez-vous. Il peut être dangereux de traverser des rivières à gué.

### Vélo

Le relief du parc plaît aux cyclistes de tous les niveaux, que vous cherchiez des sentiers boisés et plats pour des sorties en famille ou des ravines palpitantes où vous pouvez lancer un défi à vos copains. Les pistes employées pour le vélo servent aussi à la randonnée. Cédez le passage aux piétons.

### Randonnées de plusieurs jours

Vous êtes à la recherche d'un défi? Optez pour une excursion de plusieurs jours!

**Sentier transcanadien** Sentier NB, Parcs Canada et le Sentier transcanadien ont choisi 33 km de sentiers existants du parc national Fundy pour en faire un tronçon du Sentier transcanadien. Ainsi, les sentiers de la Rivière-Goose, du Havre, du Littoral, de la Rivière-Upper Salmon, de la Fourche et de l'Original font désormais partie du Sentier transcanadien. Ils sont clairement balisés et jalonnés de panneaux d'interprétation qui renseignent les randonneurs sur la raison d'être du Sentier transcanadien. Le tronçon nouvellement désigné relie commodément le sentier pédestre de Fundy au sentier Dobson, qui fait partie de la réserve de la biosphère Fundy de l'UNESCO, l'un des paysages les plus prisés du pays.

**Le circuit Fundy** relie 48 km de sentiers qui permettent aux randonneurs d'explorer les plus beaux fleurons du parc : vallées de rivière, lacs, forêts côtières et plages.

**Le sentier Dobson** s'étend sur 58 km à travers des étendues sauvages, de la limite nord du parc national Fundy jusqu'à Riverview, près de Moncton.

**Le sentier pédestre de Fundy** suit le littoral de la baie de Fundy sur 65 km depuis le centre d'accueil du parc jusqu'à la rivière Big Salmon, près de St. Martins, au Nouveau-Brunswick.

### Randonnée « d'un siècle »

Relevez le défi Fundy! La Guilde de Fundy récompense ceux qui parcourent 100 km à pied dans les parcs nationaux du Canada. Il n'y a aucune limite de temps pour atteindre l'objectif, de sorte que les randonneurs d'une journée peuvent y participer au même titre que les excursionnistes aguerris. Il vous suffit de parcourir 10 km dans le parc national Fundy. Vous pouvez faire le reste dans n'importe quel autre parc national.



## Réserve de ciel étoilé

Le parc national Fundy est une réserve de ciel étoilé. Si vous y passez la nuit, levez les yeux au ciel. Vous y verrez un sentier d'une beauté toute particulière : la Voie lactée.



RÉSERVE DE BIOSPHERE DE

**Fundy**

BIOSPHERE RÉSERVE

**Lieux fantastiques** est un projet de la réserve de la biosphère de Fundy de l'UNESCO. Balayez le code QR pour en apprendre davantage sur ce projet et des vidéos HD mettant en vedette les attractions naturelles, les sentiers de randonnée et les possibilités d'exploration en plein air du fond de la baie de Fundy et faire toutes sortes de découvertes.



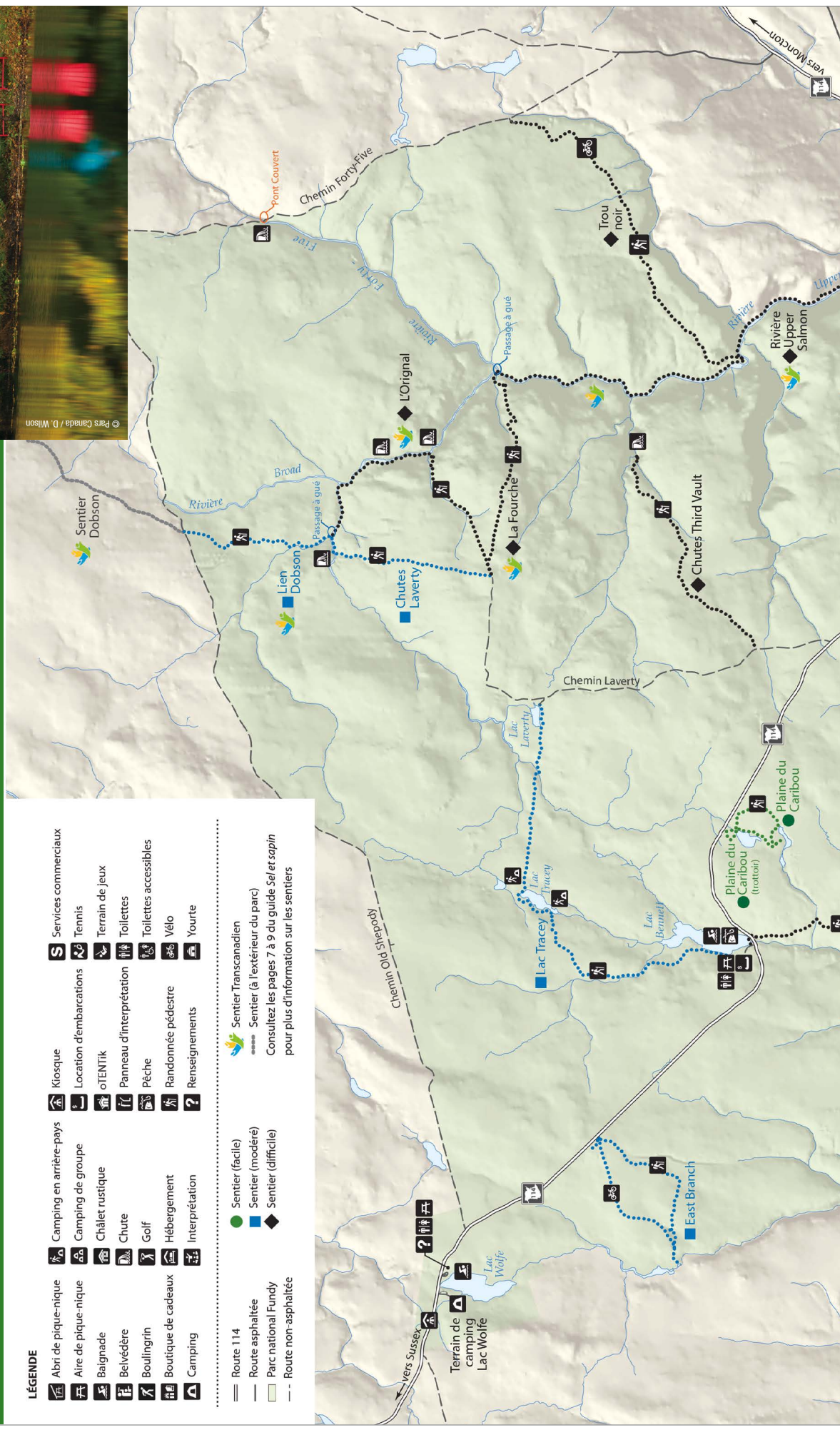
# Les sentiers du parc national Fundy

Les sentiers du parc national Fundy				Chutes	Vues de la côte	Accès à la plage	Gués	Usages multiples
NIVEAU	NOM DU SENTIER	LONGUEUR	HABITAT					
SENTIERS FACILES	Cheval noir	4,4 km boucle, 1,5-2 h	forêt		•			•
	Plaine du caribou	2,1 km boucle, 1-1,5 h	forêt, marécage					
	Plaine du Caribou (trottoir)	0,5 km boucle, 15 min	forêt, marécage					
	Le Havre	1,0 km aller-retour, 30 min	forêt, littoral		•			
SENTIERS MOYENS	Mine de cuivre	4,4 km boucle, 1,5-2 h	forêt, littoral		•			
	Chutes Dickson	1,5 km boucle, 30 min	forêt, ruisseau	•				
	Lien Dobson	2,6 km one way, 1-1,5 h	forêt				•	
	East Branch	5,6 km boucle, 2-2,5 h	forêt					•
	Plage Anse Herring	1,0 km aller-retour, 30 min	littoral		•	•		
	Ruisseau Kinnie	2,8 km aller-retour, 1,5 h	forêt					
	Chutes Laverty	5 km aller-retour, 2-3 h	forêt, rivière	•				
	L'Érablière	8,0 km aller-retour, 3-4 h	forêt					•
	Cap Matthews	4,5 km aller-retour, 1,5-2 h	forêt, littoral		•			
	Plage Point Wolfe	1,2 km aller-retour, 40 min	forêt, littoral		•	•		
	Lac Tracey	14 km aller-retour, 5 h	forêt, marécage					
	SENTIERS DIFFICILES	Ruisseau Bennett	15,4 km aller-retour, 5-6 h	forêt, rivière	•			•
Trou noir		11 km aller-retour, 4 h	forêt, rivière					•
Ruisseau Foster		8,8 km aller-retour, 3-4 h	forêt, rivière				•	
Littoral (est)		6,4 km aller-retour 3-4 h	forêt, littoral		•			
Littoral (ouest)		13,8 km aller-retour, 5-6 h	forêt, littoral		•			
Rivière Goose		15,8 km aller-retour, 5-6 h	forêt, littoral		•	•		•
Lac Marven		16 km aller-retour, 5-6 h	forêt, marécage					•
L'Original		4,8 km one way, 2 h	forêt, rivière	•				
La Fourche		6,8 km aller-retour 3-4 h	forêt, rivière				•	
Chutes Third Vault		7,4 km aller-retour 3-4 h	forêt, ruisseau	•				
Tippen Lot (nord)		4,6 km aller-retour 3 h	forêt					
Tippen Lot (sud)		3,8 km aller-retour 5-6 h	forêt, marécage					
Rivière Upper Salmon		17,6 km aller-retour, 7-8 h	forêt, rivière				•	
Le Chevreuil	11,4 km aller-retour, 4-5 h	forêt					•	

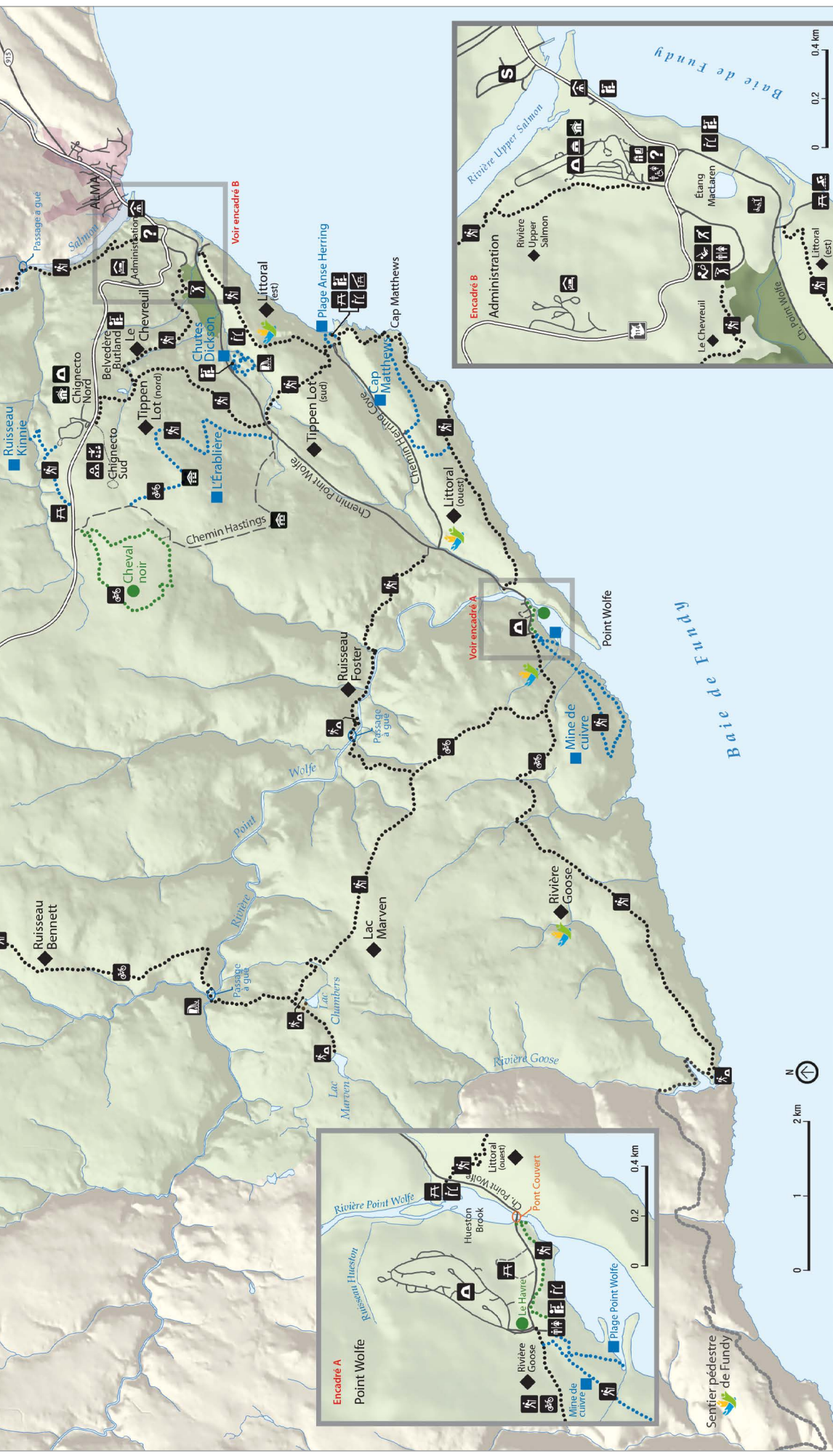
# Les sentiers du parc national Fundy

## LÉGENDE

- |  |                     |  |                         |  |                          |  |                       |
|--|---------------------|--|-------------------------|--|--------------------------|--|-----------------------|
|  | Abr de pique-nique  |  | Camping en arrière-pays |  | Kiosque                  |  | Services commerciaux  |
|  | Aire de pique-nique |  | Camping de groupe       |  | Location d'embarcations  |  | Tennis                |
|  | Baignade            |  | Châlet rustique         |  | oTENTIK                  |  | Terrain de jeux       |
|  | Belvédère           |  | Chute                   |  | Panneau d'interprétation |  | Toilettes             |
|  | Bouligrin           |  | Golf                    |  | Pêche                    |  | Toilettes accessibles |
|  | Boutique de cadeaux |  | Hébergement             |  | Randonnée pédestre       |  | Vélo                  |
|  | Camping             |  | Interprétation          |  | Renseignements           |  | Yourte                |
- 
- |  |                     |  |                       |
|--|---------------------|--|-----------------------|
|  | Route 114           |  | Sentier Transcanadien |
|  | Route asphaltée     |  | Sentier (facile)      |
|  | Parc national Fundy |  | Sentier (modéré)      |
|  | Route non-asphaltée |  | Sentier (difficile)   |
- Consulter les pages 7 à 9 du guide *Sei et sapin* pour plus d'information sur les sentiers



© Parc Canada / D. Wilson



Coordonnées GPS du centre d'accueil : 45°35'43.475" N 64°57'2.938" W  
 Urgence : 911 GRC (Gendarmerie royale du Canada), incendie, ambulance  
 Gardes de parcs : 1-877-852-3100



# Horaire des marées

Découvrez les célèbres marées de la baie de Fundy

En février 2014, la baie de Fundy a été citée parmi les **Sept merveilles naturelles de l'Amérique du Nord** en raison de ses marées géantes. À Fundy, les marées varient entre 9 et 12 mètres dépendamment du cycle lunaire. Et parc national Fundy est un endroit privilégié pour les observer. Les plages d'Alma, de Cannontown, de Herring Cove et de Point Wolfe sont toutes d'excellents choix!

Marée haute		Marée basse		Marées diurnes seulement, de 7 h à 22 h			Date	mai	juin	juillet	août	sept.	oct.
Date	mai	juin	juillet	août	sept.	oct.							
1					8h12	8h42	16	10h54 17h07	12h24 18h33	12h55 19h04	7h47	8h28	8h33
	11h08 17h17	11h51 17h57	12h00 18h08	13h04 19h17	14h20 20h37	14h50 21h11					13h53 20h03	14h33 20h46	14h38 20h54
2	11h47 17h55	12h30 18h36	12h43 18h53	13h52 20h06	15h12 21h30	15h44 22h06	17	11h47 17h59	13h11 19h21	7h29 13h38	8h24 14h30	9h02 15h08	9h10 15h16
			7h20 13h27	8h33 14h41	9h56 16h06	10h31 16h41			7h48 13h57	8h11 14h19	8h59 15h06	9h39 15h45	9h51 15h58
3	12h23 18h30	13h09 19h17	13h27 19h38	14h41 20h57			18	12h38 18h49	13h57 20h07	14h19 20h28	15h06 21h17	15h45 22h00	
	12h59 19h06	7h42 13h49	8h06 14h13	9h24 15h32	10h52 17h03	11h31 17h41	19	13h28 19h38	8h33 20h52	8h51 21h09	9h36 21h55	10h19 16h27	10h38 16h45
4	7h27 13h34	8h26 14h33	8h54 15h01	10h17 16h27	11h52 18h05	12h33 18h45	20	8h06 14h16	9h18 16h14	9h31 15h40	10h14 16h22	11h05 17h14	11h30 17h39
	19h42 20h44	20h44 21h15	21h15				21	8h55 15h05	10h50 17h02	10h12 16h22	10h55 17h05	11h57 18h08	12h29 18h39
5	8h05 14h11	9h12 15h19	9h44 15h52	11h13 17h24	12h56 19h10	7h25 13h39	22	9h44 15h55	11h38 17h52	10h54 17h05	11h41 17h53	12h55 19h07	7h14 13h31
	20h21 21h33	21h33 22h08	22h08		7h49 14h02	8h29 14h42	23	10h34 16h47	12h28 17h52	11h39 17h52	12h33 18h46	7h42 13h57	8h16 14h34
6	8h45 14h52	10h01 16h10	10h37 16h47	12h13 18h26	8h54 20h16	9h27 20h54	24	11h27 17h41	11h27 17h41	12h28 18h42	7h17 13h30	8h43 14h59	9h15 15h34
	21h03 22h25	22h25		8h08 14h21	9h54 16h05	10h19 16h32	25	12h22 18h37	13h21 19h36	13h20 19h34	8h17 14h30	9h41 15h57	10h11 16h30
7	9h29 15h36	10h55 17h05	11h33 17h45	13h16 19h30	15h06 21h19	15h41 21h51	26	13h18 19h33	8h02 14h13	8h04 14h14	9h15 15h28	10h36 16h52	11h05 17h25
	21h49						27	7h58 14h13	8h55 15h04	8h59 15h09	10h10 16h23	11h28 17h44	11h57 18h17
8	10h18 16h26	11h52 18h04	12h33 18h46	8h08 14h21	9h54 16h05	10h19 16h32	28	8h53 15h05	9h45 15h53	9h52 16h02	11h02 17h16	12h18 18h36	12h48 19h08
	11h12 17h21	12h53 19h05	7h19 13h35	9h12 15h24	10h46 16h57	11h05 17h18	29	9h43 15h53	10h32 16h39	10h43 16h52	11h52 18h06	7h00 13h08	7h31 13h39
9	12h10 18h22	7h36 13h55	8h24 14h38	10h12 16h22	11h32 17h43	11h46 17h59	30	10h29 16h37	11h17 17h24	11h31 17h41	12h41 18h56	7h51 13h59	8h22 14h30
	13h12 19h24	8h40 14h56	9h47 15h39	11h06 17h15	12h14 18h24	12h23 18h36	31	11h11 17h18		12h17 18h29	7h23 13h30		9h15 15h23
10	7h54 14h15	9h42 15h55	10h26 16h36	11h53 18h02	12h51 19h02	7h52 12h57							
	20h27	22h06				19h10						19h27	19h59
11	8h57 15h15	10h40 16h50	11h20 17h29	12h36 18h45	13h26 19h37	13h30 19h44							
	21h26												
12	9h57 16h12	11h33 17h43	12h09 18h18	7h09 13h16	7h55 13h59	7h59 14h03							
	22h23			19h25	20h12	20h18					19h46		21h45

# Festivals et événement spécieux

C'est la fête et tout le monde est invité!

Le parc national Fundy ne manque pas de raisons de faire la fête! Participez à l'un de nos festivals ou à l'une de nos activités spéciales et laissez-vous charmer! Consultez le calendrier des activités sur les babillards du parc ou passez en prendre une copie à un de nos kiosques ou au centre d'accueil.



## Programme de géocachette (le 16 mai)

Une collaboration de Cache Up NB, de la Guilde de Fundy et du parc national Fundy. Le thème de cette année est « Le parc fête ses 65 ans ». Les 400 premiers géocacheurs qui trouveront les cinq caches recevront une pièce localisable à tirage limité. Consultez le [www.Cacheupnb.com](http://www.Cacheupnb.com) pour en savoir plus.

## Journée internationale des sentiers (le 6 juin)

Une journée spéciale pour célébrer les sentiers, leur construction, leur utilité et un mode de vie sain.

## Fête du Canada et Festivités d'Alma (du 27 juin au 1<sup>er</sup> juillet)

**(entrée gratuite dans le parc le 1<sup>er</sup> juillet)**

Le village d'Alma et le parc national Fundy vous réservent une fin de semaine remplie de festivités.

## Série de concerts Airs d'été (les samedis de juillet et d'août)

Profitez de la plus belle musique des Maritimes! Soyez de la fête à notre théâtre en plein air tous les samedis soirs.

## Initiation au camping (les 18 et 19 juillet)

Vous n'avez jamais fait de camping? Venez vivre une expérience de camping guidée dans le parc!

## Journée des parcs (le 18 juillet)

Joignez-vous aux milliers de personnes qui célèbrent notre réseau de parcs d'un océan à l'autre!

## Mawew (le 2 août)

Le mawew est une célébration culturelle des Mi'gmaqs et des Wolastoqiyiks. Écoutez des récits traditionnels et regardez des artistes à l'œuvre. Savourez de la nourriture d'inspiration culturelle.

## Festival de la marée montante (du 21 au 23 août)

Nous voici à la 6<sup>e</sup> édition du Festival de la marée montante, qui, chaque année, allie art, musique et cousine locale dans un cadre spectaculaire. Restez toute la fin de semaine pour profiter de l'un des meilleurs festivals de la côte Est!

## Fête des étoiles (du 5 au 7 septembre)

L'astronomie à portée de tous! Le parc national Fundy est une réserve de ciel étoilé, ce qui en fait l'un des meilleurs lieux d'observation du ciel nocturne au Canada.

## 66<sup>e</sup> édition du tournoi de golf Fundy (le 12 septembre)

Mettez vos amis et la famille au défi lors du plus ancien tournoi de golf du Nouveau-Brunswick.

## Saveurs de Fundy (du 10 au 20 septembre)

Le festival culinaire régional par excellence. Pour obtenir une liste complète des activités de cette année, consultez notre calendrier des activités d'interprétation.

## Festival du vélo (du 2 au 4 octobre)

Pleins feux sur le vélo : ateliers, rodéo à vélo, perfectionnement de techniques, journée « Amenez un enfant faire du vélo de montagne ». Activités pour toute la famille.

## Fin de semaine de l'Action de grâce et Festival de la citrouille (le 12 octobre)

Intégrez le parc national Fundy à une tradition familiale de saison! Une fin de semaine remplie de plaisir.



## Secrets d'ici

Suivez le guide dans la terre du sel et du sapin!

Le parc national Fundy et ses partenaires vous proposent toute une gamme d'activités pour découvrir le paysage et la culture façonnée par la baie de Fundy. Nos experts locaux partagent avec vous leur connaissance et leur amour pour cet endroit. Consultez le calendrier des activités sur les babillards du parc ou obtenez-en une copie au centre d'accueil ou à un kiosque du parc.



### À la découverte du plancher océanique

Lorsque la marée géante bat en retraite, elle laisse dans son sillage d'étonnantes créatures. Il y a peu d'endroits au monde où l'on peut marcher sur le plancher océanique... sans se mouiller les pieds! Joignez-vous à nous pour une aventure remplie de découvertes, d'art et de plaisir sur la plage.

### Soirée autour du feu

Si vous n'avez jamais fait l'expérience d'une soirée d'été autour d'un feu de camp, c'est le moment et l'endroit rêvés pour le faire! Rires, chocolat chaud, anecdotes sur le parc et chansons entre amis autour d'un feu de camp... Peut-on rêver d'un meilleur été?

### À la découverte du ciel nocturne

Le soleil se couche sur le parc national Fundy et le spectacle commence! Le parc a reçu la désignation de réserve de ciel étoilé parce qu'il protège l'un des ciels nocturnes les plus sombres au pays. Joignez-vous à notre personnel et à la Société royale d'astronomie du Canada pour une visite guidée de la voûte céleste. Voyez le système solaire comme jamais auparavant à travers notre télescope géant.t! Cette activité nécessite des frais supplémentaires

### Aventures gustatives

Laissez-nous guider votre exploration des saveurs sauvages de Fundy. Que ce soit sur le littoral de la baie ou dans la forêt, vous serez surpris par les découvertes qui vous y ferez. Joignez-vous à nous pour une expérience sans pareille qui titillera vos papilles gustatives. Cette activité nécessite des frais supplémentaires.



### Partys de cuisine

Rendez-vous au Centre patrimonial Molly-Kool pour un party de cuisine, une tradition bien de chez nous! Prenez part à ces soirées interactives et faites le plein de musique, de récits et de danse tout en découvrant l'histoire fascinante de Molly Kool et de la région. Originnaire d'Alma, Molly Kool a été la première femme capitaine de bateau en Amérique du Nord. Cette activité nécessite des frais supplémentaires.





© New Brunswick Tourism / B. Atkinson

### Nagez avec les saumons pour la science

Avec nos biologistes et nos partenaires autochtones, vivez l'expérience vedette du parc en nageant avec le roi des poissons! Depuis des siècles, le saumon atlantique retourne frayer dans nos cours d'eau, et vous pouvez maintenant contribuer à assurer sa survie à tout jamais, en participant à notre programme de surveillance guidée des rivières. Arrêtez-vous au Centre d'accueil pour en apprendre davantage. Cette activité nécessite des frais supplémentaires.

### Explorez avec un interprète

Les interprètes de Fundy préparent de nombreuses activités afin de partager leurs connaissances et leur passion pour le parc avec vous. Venez vous joindre. Consultez l'horaire affiché sur les babillards du parc, ou procurez-vous en un à l'un des kiosques du parc.



© Parcs Canada / D. Wilson

### L'appel du large (et du lac!)

La baie de Fundy vous appelle! Joignez-vous à nos guides de kayak locaux pour une excursion sur la côte de la baie de Fundy. À la recherche d'une aventure en eau plus calme? Profitez des services de location de canots et des programmes offerts au lac Bennett!



© Parcs Canada / D. Wilson

# XPLORATEURS

PARCS CANADA



### Xplorateurs de Parcs Canada

Jeunes explorateurs à bord? Pour participer au programme des Xplorateurs de Parcs Canada, passez prendre votre livret d'activités au Centre d'accueil. Plaisir et découvertes assurés!

# Protéger le parc

Pour les générations d'aujourd'hui et de demain

Nos efforts de préservation portent fruit partout. Sur la terre : nous régénérons des écosystèmes fragiles pour qu'ils retrouvent leur splendeur naturelle. Dans les airs : le faucon pèlerin plane à nouveau sur la baie. Dans l'eau : nous nous employons à rétablir une espèce en voie de disparition, le saumon atlantique de l'intérieur de la baie de Fundy, dans nos deux rivières.




© Parcs Canada / D. Wilson

## Conservation des ressources

### Rétablissement d'écosystèmes fragiles

Les vestiges de l'exploitation forestière sont visibles partout dans le parc, depuis les ruines des barrages de la rivière Point Wolfe et du lac Bennett jusqu'aux sentiers empruntés par les visiteurs chaque jour! Afin de concrétiser la vision adoptée pour le parc, nous cherchons à réduire l'empreinte des sentiers et à en accroître la durabilité tout en offrant une expérience plus variée sur un réseau interrelié. Nous voulons remettre en état des parcelles de forêt acadienne en réduisant la largeur de certains sentiers qui servaient jadis de chemins forestiers, en améliorant les liens avec le Sentier transcanadien et en délimitant des secteurs propices à l'aménagement de sentiers polyvalents.

La forêt acadienne n'est pas le seul écosystème à profiter de la nouvelle vision adoptée pour les sentiers. Nous remettons en état la tourbière entourant le sentier de la Plaine-du-Caribou, et, avec la collaboration du Collège de technologie forestière des Maritimes, nous voyons une nette amélioration de cet écosystème fragile.



## Conservation des ressources

### Le saumon de l'intérieur de la baie de Fundy

Le saumon atlantique sauvage fait figure d'emblème au Canada. Sa présence dans le parc national Fundy témoigne du caractère intact de ce lieu exceptionnel et de notre engagement pour en préserver l'intégrité écologique. Nous ne pourrions parler du saumon sans parler aussi de notre culture, de notre patrimoine, de nos liens avec le territoire et de l'importance de protéger nos milieux sauvages pour les générations à venir.

L'histoire du saumon dans le parc national Fundy est plus ancienne que celle du parc lui-même. Le saumon de l'intérieur

de la baie de Fundy ne se rencontre nulle part ailleurs que dans cette région. Après des années d'exploitation forestière, de pêche commerciale et de changements dans l'environnement marin, cette population a souffert d'un déclin important dans les années 1980. Aujourd'hui, elle figure sur la liste des espèces en voie de disparition de la *Loi sur les espèces en péril* du Canada.

Mais il n'est pas question de baisser les bras. Nous travaillons étroitement avec nos partenaires gouvernementaux et non gouvernementaux, le secteur privé et les Premières Nations à l'écriture d'un nouveau chapitre dans l'histoire de cette espèce emblématique. Par l'innovation, la collaboration et le dévouement, nous sommes en train de rétablir le « roi des poissons » dans son royaume, nos rivières.

## Découvrez la nature avec notre équipe de la Conservation des ressources

Le parc national Fundy administre un programme de bénévolat qui donne à des bénévoles de tout âge les outils nécessaires pour contribuer à diverses initiatives de conservation des ressources.

Nous cherchons de nouveaux moyens de vous raconter nos récits. Cette année, nous vous invitons à participer au programme « Saucette pour la sauvegarde du saumon », qui vous permet de voir de près les efforts déployés pour rétablir le saumon atlantique de l'intérieur de la baie de Fundy. Cette activité nécessite des frais supplémentaires.

## N'apportez pas de bois à brûler dans le parc national Fundy

Pourquoi? Parce que le longicorne brun de l'épinette est une espèce envahissante qui a un effet dévastateur sur les forêts des provinces de l'Atlantique. Il se propage principalement par le transport de bois à brûler dont l'écorce cache de ces insectes envahissants. Vous pouvez acheter une brassée de bois à brûler dans les campings au coût de 6,80 \$.

Merci de nous aider à protéger les forêts du parc.





© Parcs Canada / C. Reardon



© Martin Gathras, Flickr.com



© Parcs Canada / C. Reardon



© Parcs Canada / C. Reardon

## Ils sont sauvages... C'est dans leur nature

Respectez les règles suivantes lorsque vous observez les animaux :

- Restez à bonne distance des animaux.
- Il est strictement interdit de nourrir les animaux sauvages. Ceux qui sont nourris par les humains s'attendent à recevoir de la nourriture et deviennent agressifs.
- Gardez les emplacements de camping et les aires de pique-nique propres. Rangez la nourriture dans le coffre de votre voiture.
- Soyez vigilant au volant; attention aux chevreuils et aux orignaux qui sortent de la forêt.
- N'oubliez pas que les animaux sauvages peuvent être imprévisibles.
- Obtenez plus de renseignements sur la sécurité en présence d'animaux sauvages au Centre d'accueil ou à l'un des kiosques du parc.

### Collecte de souvenirs

En vertu de la *Loi sur les parcs nationaux*, il est illégal de déranger ou de ramasser des plantes, des animaux, des roches, des coquillages ou des artefacts. En observant ce règlement, vous contribuerez à préserver la beauté naturelle du parc national Fundy pour les visiteurs qui vous suivront.



© Parcs Canada / C. Reardon

# Donnez un coup de main

Bâtissez un legs!

Le bénévolat est un excellent moyen de faire des rencontres, d'innover et de parfaire ses compétences tout en s'amusant! Découvrez le parc national Fundy par des activités pratiques significatives grâce à notre programme de bénévolat. Contribuez à protéger et à préserver ce joyau de la nature et aidez-nous à en faire connaître les merveilles.



## Vous commencez tout juste?

Voici un excellent premier pas! Joignez-vous à nos interprètes pour des activités qui vous initieront au travail de conservation et d'enrichissement de l'expérience du visiteur qui se fait dans le parc national Fundy. Consultez le calendrier d'activités pour connaître les heures et les dates.

## À vous de choisir

Vous pouvez faire don de quelques heures ou vous engager pour un effort d'intendance à long terme. Visitez le Centre d'accueil ou le site Web du parc ([www.pc.gc.ca/fundy](http://www.pc.gc.ca/fundy)) pour en savoir plus.

## Possibilités de bénévolat

- **Événements spéciaux** : Aidez-nous à organiser le Festival de la marée montante. Musique, rires et plaisir.
- **Soutien à la recherche et à la surveillance** : Apprenez-en plus sur les travaux de rétablissement du saumon atlantique de l'intérieur de la baie de Fundy par des expériences de bénévolat exceptionnelles aux côtés de nos biologistes.
- **Gardiens** : Protégez les milieux naturels uniques du parc en aidant notre équipe à éliminer les petites pestes du parc – les plantes envahissantes.
- **Ambassadeurs** : Travaillez aux côtés de professionnels de l'entretien et de l'aménagement des sentiers. Faites votre part et apprenez les rudiments du métier!
- **Observation de la faune** : Cent paires d'yeux valent mieux qu'une! Si vous avez aperçu un animal sauvage, signalez-le au Centre d'accueil. Le lynx du Canada, le lynx roux, le coyote, le renard roux, l'ours noir, la martre d'Amérique, le pékan, l'original, le chevreuil, le saumon atlantique, l'anguille d'Amérique, les chauves-souris, les papillons et les libellules nous intéressent tout particulièrement. Prenez des photos et diffusez-les sur Facebook ([www.facebook.com/PNFundy](http://www.facebook.com/PNFundy)) ou sur Twitter (@PNFundy).



# Village of ALMA

## Recreation - Récréation

- 2 Sinc's Boats ..... 874-1603
- 6 FreshAir Adventure ..... 887-2249
- 13 Alma Activity Centre ..... 887-6127

## Other Services - Autres services

- 3 Fundy Guild Nature Boutique ..... 887-6094
- 7 Fundy General Store ..... 887-2345
- 12 Moosin' Around Gifts & Apparel ..... 887-2052
- 13a Alma Village Office ..... 887-6123
- 17 Harbour View Market ..... 887-2450
- 20 Cleveland Place Books ..... 887-2213
- 22 Alma Leisure Centre ..... none
- 28 Molly Kool Center ..... 887-2213

## Food - Alimentation

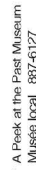
- 4 Fundy Take-Out ..... 887-2261
- 5 Butlands Seafood ..... 887-2190
- 10 Alma Boathouse ..... 887-1101
- 11 Tides Restaurant (Parkland) ..... 887-2313
- 11 Parkland Take Out & Patio ..... 887-2313
- 15 Kelly's Bake Shop ..... 887-2460
- 16 Collins Lobster ..... 887-2054
- 17 Harbour View Market ..... 887-2450
- 18 Saprano's Pizza (we deliver) ..... 887-2220
- 19 Alma Lobster Shop ..... 887-1987
- 21 An Octopus Garden Café ..... 884-1020

## Accommodation - Hébergement

- 8 Fundy Highlands Inn & Chalets ..... 887-2930
- 9 Captain's Inn ..... 887-2017
- 11 Parkland Village Inn ..... 887-2313
- 12 Alpine Motor Inn ..... 887-2052
- 14 Falcon Ridge Inn ..... 887-1110
- 19 Cottage on the Beach ..... 887-2550
- 20 Cleveland Place B&B ..... 887-2213
- 24 Vista Ridge ..... 887-2808
- 25 Cliffside Suites & Cottages ..... 887-1022
- 26 Bayview Motel-Chalets-RV ..... 887-2103
- 27 The Beach House ..... 887-9880



Public Telephone  
Téléphone publique



Tourist Information 887-6127  
Informations touristiques



# Village d'ALMA



# Splendeur naturelle

La côte néo-brunswickoise de la baie de Fundy

La baie de Fundy vous propose six haltes spectaculaires, chacune avec un charme bien à elle. Entre amis ou en famille, passez d'une aventure à l'autre tout en découvrant les trésors de la baie!

Île-Sainte-Croix (LHI)	1.						
Blockhaus-de-St. Andrews (LHN)	9	2.					
Tour-Martello-de-Carleton (LHN)	104	100	3.				
Route d'accès du sentier Fundy	158	164	65	4.			
Alma / Parc national Fundy	237	232	134	116	5.		
Cap Enragé	253	251	153	136	20	6.	
Rochers Hopewell	290	285	188	160	45	40	7.
	Île-Sainte-Croix (LHI)	Blockhaus-de-St. Andrews (LHN)	Tour-Martello-de-Carleton (LHN)	Route d'accès du sentier Fundy	Alma / Parc national Fundy	Cap Enragé	Rochers Hopewell

1



2



3



4

St. Stephen

Saint Andrews



## 1. Lieu historique international de l'Île-Sainte-Croix

Le site d'interprétation canadien se trouve à Bayside au Nouveau-Brunswick, près de St. Andrews. Il surplombe le lieu historique international de l'Île-Sainte-Croix – site de la première tentative d'établissement en Amérique du Nord par Pierre Dugua – située au milieu de la rivière Sainte-Croix.  
[www.parcscanada.gc.ca/saintcroix](http://www.parcscanada.gc.ca/saintcroix)

## 2. Lieu historique national du Blockhaus-de-St. Andrews

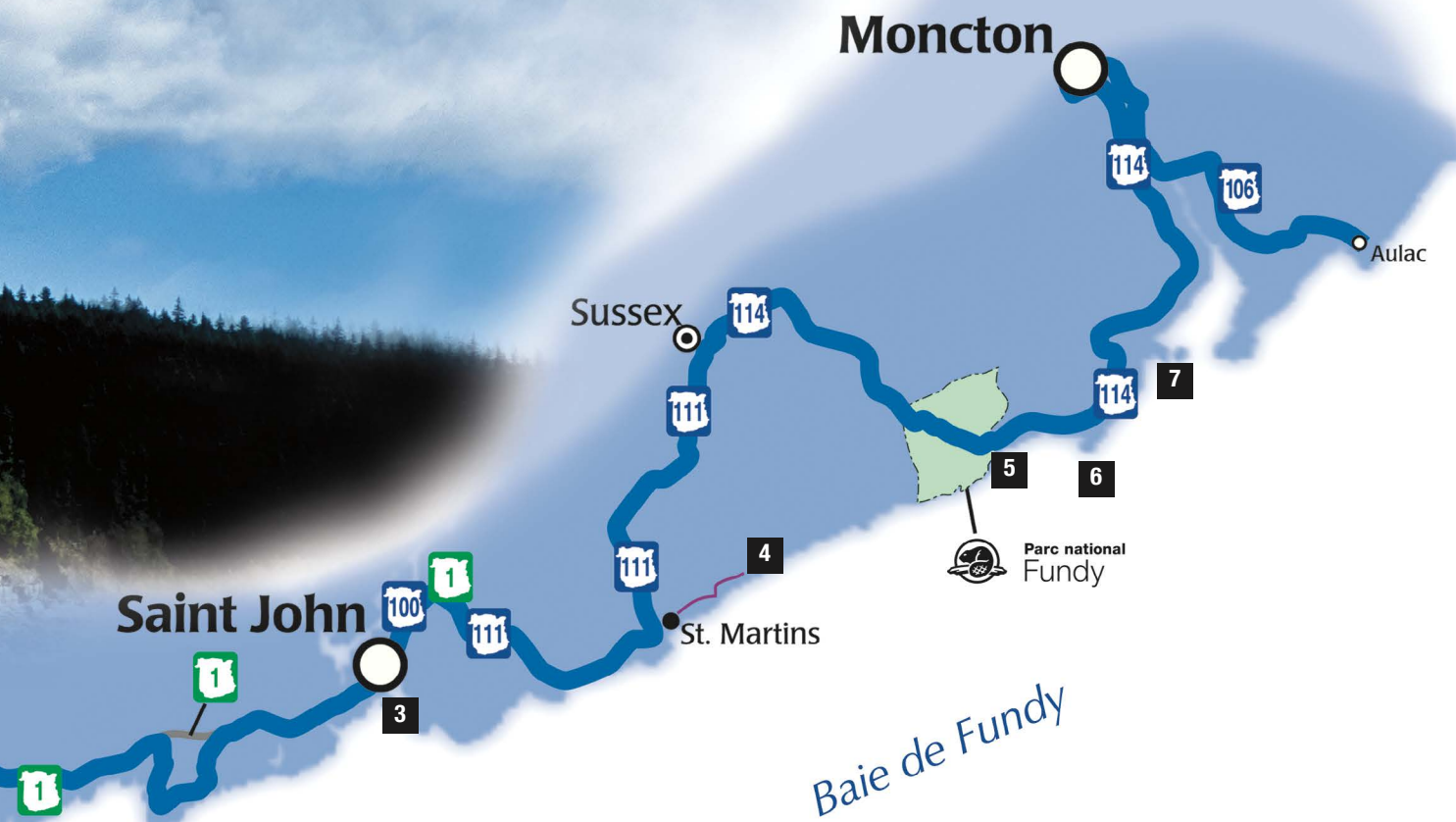
Construit selon des spécifications militaires pendant la guerre de 1812, le blockhaus est situé dans la jolie station de villégiature de St. Andrews, dans le sud-ouest de la province. Remontez dans le temps jusqu'à l'époque tumultueuse où le Nouveau-Brunswick et les États-Unis étaient en guerre.  
[www.parcscanada.gc.ca/blockhausandrews](http://www.parcscanada.gc.ca/blockhausandrews)

## 3. Lieu historique national de la Tour-Martello-de-Carleton

La tour martello joua un rôle crucial dans plusieurs conflits, de la guerre de 1812 à la Seconde Guerre mondiale. Le lieu historique abrite une poudrière et une caserne restaurées. Les visiteurs ont aussi accès à des expositions dans la tour et au Centre d'accueil. Une vue imprenable sur la ville et le port de Saint John.  
[www.parcscanada.gc.ca/tourmartellodecarleton](http://www.parcscanada.gc.ca/tourmartellodecarleton)

## 4. Route d'accès du sentier Fundy

Cette route vous propose l'écoaventure par excellence : une traversée de la plus grande parcelle de littoral intacte entre la Floride et le Labrador. La promenade vous donne accès à des sentiers et à des escaliers débouchant sur des plages vierges et de jolies cascades. Au centre d'interprétation, vous trouverez des artefacts originaux et des photos d'une époque révolue. Traversez à pied la passerelle qui enjambe les eaux scintillantes de la Big Salmon. C'est là que débute le sentier pédestre de Fundy, un parcours de 41 km en pleine nature sauvage qui rejoint le parc national Fundy.  
<http://www.fundytrailparway.com/fr>



## 5. Alma

Bienvenue à Alma, porte d'entrée du parc! Dans ce village pittoresque, vous trouverez une collectivité et une culture façonnées par les marées de la baie. Il y a toujours un assortiment de fruits de mer en saison et d'innombrables moyens de déguster nos célèbres homards et pétoncles. À Alma, vous trouverez tout ce dont vous avez besoin pour explorer la baie de Fundy et faire l'expérience de notre hospitalité et de notre mode de vie, que ce soit par la musique, la cuisine ou l'art!

[www.villageofalma.ca](http://www.villageofalma.ca) (en anglais)

## 6. Cap Enragé

La beauté sauvage de ce promontoire vous laissera bouche bée! Se découpant sur le fond de la baie, le cap Enragé est tout à la fois un phare historique, une falaise pour la descente en rappel, une tyrolienne et un trésor naturel où vous pouvez admirer des fossiles et constater la puissance des marées. Terminez votre visite par un repas au restaurant Cape House ou admirez les œuvres de nos artisans locaux à la galerie.

[www.capeenrage.ca](http://www.capeenrage.ca) (en anglais)

## 7. Rochers Hopewell

Vous ne pouvez quitter le Nouveau-Brunswick sans avoir observé de près les merveilles naturelles de la baie de Fundy et découvert le récit fascinant de ses célèbres marées. Les rochers Hopewell sont un lieu féerique qui titille l'imagination... Ouverts de la mi-mai à la mi-octobre, les rochers Hopewell ne sont qu'à 45 km de route du parc national Fundy. Une attraction vedette à ne pas manquer.

[www.thehopewellrocks.ca/?lang=fr](http://www.thehopewellrocks.ca/?lang=fr)

# La côte néo-brunswickoise de la baie de Fundy

La côte néo-brunswickoise de la baie de Fundy abrite un écosystème vierge comme il en existe peu en Amérique du Nord. Exceptionnelle, unique, célèbre – autant de qualificatifs qui la décrivent à merveille. Découvrez par vous-même une culture et un territoire façonnés par les marées de la baie de Fundy.

