






# 樂山要塞和 菲士格燈塔

## 加拿大國立歷史古蹟

### 指南



六吋火炮，下炮台，1924



十二磅火炮，比望炮台，1924

ELLIS



## 為什麼這些地方被劃為 國立歷史古蹟？

由 1878 至 1956 年，域多利由一連串海岸火炮要塞和雅詩貴慕港的海軍基地防衛。原本是大英帝國世界性國防連鎖的一環，域多利 -- 雅詩貴慕要塞亦隨著時代更改和新科技及加拿大西岸需要而蛻變。樂山要塞 NHSC 反映了域多利 -- 雅詩貴慕要塞的重要性。

於 1860 年建做的菲士格燈塔 NHSC 是加拿大第一個豎立在崎嶇西岸的燈塔。

## 行程提議

這份號碼列表最好和後頁的地圖並用。雖然菲士格燈塔有它自己的故事，請記著樂山要塞代表了全部域 -- 雅要塞的防衛據點，亦祇是整個要塞體制的一環。樂山要塞是全世界同類型中保存最好和最完美的例子；所有原建築物都祇受到最輕度的維修。

**入口：**傷殘人士洗手間，設置查詢，字幕影片，收銀處。

**1 上炮房：**建於 1895-97 年。這枚六吋的隱閉炮和下炮房的兩枚及雅詩貴慕港東面的麥哥利角的三枚是一樣的。新建的樂山要塞及麥哥利角取代了 1878 年的臨時性前裝載式火炮，成為當時防衛線的要角。樂山要塞因地理環境比較偏僻，所有陸上襲擊都要自己單獨底抗，直到由雅詩貴慕的工角兵營派出的步兵到達支援。很多這要塞的建築表現出這種自衛的功能。

**2 捲洞門和牆：**樂山要塞在整個域多利 -- 雅詩貴慕要塞中獨有步鎗切口後向三合土牆。

**3 衛兵樓：**不祇是一個哨崗，衛兵樓亦代表軍紀和權力。

**4 儲水庫：**7500 加侖儲備足夠炮兵團數日用量。

**5 電燈指引站：**監管所有域 -- 雅要塞的防衛電燈（探射燈）直到 1940 年。

**6 要塞防火司令官站：**在 1924 - 40 年，一間木建築物就是整個域 -- 雅要塞夜間司令官站。

**7 電話機房**

**8 火炮和炮台：**重量五噸，這炮管原是於 1897 年被安裝這處。現在展示的是新安裝準備發炮的位置。

**9 地下彈藥儲存庫：**那些 6 吋火炮的炮彈為了防避敵人炮火就是儲存在這裡。還有一間小型車間和零件儲存室，宿舍和燈房。彈藥儲存庫內不準攜槍，還要穿著特製衣服（預防擦出火花）。

**10 第二次世界大戰軍官宿舍**

**11 軍曹宿舍：**太平時代樂山要塞高級軍曹的居所。其他鄰近特點：

**12 裝配工作間**

**13 炮兵團司令官閣**

**14 食堂：**休班士兵享受啤酒和小吃的地方。1920 代醃蛋和豬手是很受歡迎的食物。

**15 下炮房：**和上炮房同時建做，而且功能一樣。這裡有兩枚 6 吋火炮和包括 1940 前建的兵營。和上炮房的顯著分別有：

**16 彈兵營：**三間大房可容納五十四人。營房內還有操場，洗衣房，廚房，儲油室，煤房，食物間和洗手間。

**17 要塞策劃室：**曾經在第二次世界大戰中短時間為域 -- 雅要塞的反轟炸火炮中樞中心。這策劃室為瑪莉山要塞和阿弼頭要塞提供服務，但對本要塞的火炮指揮原全沒有關係。在 1950 年代，這裡為反空策劃室，反映了冷戰時代對加拿大主權威脅的改變。

**18 菲士格燈塔：**在第一次亮燈後一百年，於 1960 年被指定為國立歷史古蹟。雖然最後一個燈塔管理員已在 1929 年離職，菲士格現在還是一個仍在使用燈塔。

菲士格是早期政府主權確定西岸的表態。數代的英國和加拿大軍商海員倚賴菲士格為地標去尋找狹窄的雅詩貴慕港口。加上衛士石的光標，菲士格標示了在皇家路安全落錨位置亦給商船指出去域多利港的方向。

**19 船屋：**新重建。

**20 儲物屋和水庫：**菲士格缺乏新鮮食水供應，為了減低對桶裝水的倚賴，這間儲物屋建做時用了平面屋頂，用來收集雨水，經水渠儲存地下的儲水槽。這是用該年代磚塊在原地基新建的建築。

**21 反魚雷裝置：**這個由木柱支撐的鋼鐵反魚雷網，成為一面水底序幕，封閉了由菲士格燈塔至樂山要塞的沙灘。

**22 第七號探射燈台：**1940 年建做。重修回復戰時漁人棚屋偽裝。在 1944 年，域 -- 雅要塞共有十七台探射燈。

**23 比望炮台：**為了預防細小和快速的魚雷艇避過上炮台和下炮台的火炮，在 1900 年，這裡安裝了兩枚十二磅快速火炮。相同的火炮在防波堤，柯敦角，高庫山，黑石和敦士劬炮台於不同時間對域多利港和雅詩貴慕港提供保護。第二次世界大戰期間，比望炮台，敦士劬炮台和柯敦角的十二磅火炮由新的雙管六磅火炮取替，火力大大提高。域 -- 雅要塞的比望炮台最後一次發炮是 1956 年七月。

**24 探射燈機房**

**25 歷史性自然小徑：**這條祇須十五分鐘行程的小徑，跟隨舊哨崗小路會帶你穿過岸邊繁密的樹林。

## Fort Rodd Hill and Fisgard Lighthouse National Historic Sites of Canada

603 Fort Rodd Hill Road

Victoria, B.C. Canada V9C 2W8

Ph: (250) 478-5849 Fax: (250) 478-2816

E-mail: fort.rodd@pc.gc.ca

[www.pc.gc.ca/fortroddhill](http://www.pc.gc.ca/fortroddhill)

Cat. No. R64-273/2008Ch

ISBN 978-0-662-03317-2