

Cape Breton Highlands  
National Park



Le parc national des  
Hautes-Terres-du-Cap-Breton

# Welcome


On behalf of the Canadian Parks Service, I heartily welcome you to Cape Breton Highlands National Park, one of the last remaining tracts of protected wilderness in Nova Scotia. The Park's campgrounds, hiking trails, interpretive programs and numerous outdoor activities have been designed to help you appreciate and enjoy this treasury of protected natural and cultural heritage.

I hope that you thoroughly enjoy your visit, and that the beauty of Cape Breton Highlands inspires you to support the wise and undamaging use of our natural environment.

Yours truly,  
Dave MacEachern, *Superintendent*

## The Canadian Parks Service

As the second largest national parks system in the world, the Canadian Parks Service operates 34 national parks, more than 100 national historic sites and 9 heritage canals. The Parks Service is recognized as a world leader in heritage conservation and protection, and is acclaimed for its excellent service to the public. Our parks and sites provide protected worlds of beauty and peace to share with family and friends and offer a range of opportunities to learn about and enjoy Canada's natural and cultural heritage.

Atlantic Canada offers 7 national parks and 27 national historic sites. On Cape Breton Island, watch for the Beaver symbol  and visit Cape Breton Highlands National Park, Alexander Graham Bell National Historic Site, Fortress of Louisbourg National Historic Site, Marconi National Historic Site and St Peters Canal. The newest member of the Canadian Parks Service, Grassy Island National Historic Site, is located in the Town of Canso, on mainland Nova Scotia.

For more information, please contact:

### Cape Breton Highlands National Park

Ingonish Beach, Nova Scotia  
B0C 1L0  
(902) 285-2535 or 224-2306 (summer and fall)  
(902) 285-2691 (winter and spring)

### Canadian Parks Service

Historic Properties  
Upper Water Street  
Halifax, Nova Scotia  
B3J 1S9  
(902) 426-3436

## How to Make the Most of Your Visit

Cape Breton Highlands National Park provides a number of services and facilities, all designed to help you enjoy your visit. Along the Cabot Trail which winds through the Park, you'll see signs indicating areas of special interest, like lookoffs and hiking trails. Regular interpretive programs at the Cheticamp and Broad Cove outdoor theatres will give you a taste of the rich heritage of the northern highlands. Plan to experience some of our natural beauty and history firsthand.

Along the western shore of the park, be on the lookout for pilot whales and stop at the La Bloque exhibit to learn more about the area's Acadian heritage. Then climb French Mountain and take a fascinating lesson in geology.

At French Lake, take a walk along the Bog Trail, a short, wheelchair-accessible trail into the heart of bog life. You may even catch a glimpse of a moose.

As you wind your way up North Mountain, discover the

Lone Shieling, a sheep crofter's hut set in the midst of 300-year-old sugar maples.

On your way towards Ingonish, take the alternate scenic route and drive through picturesque villages full of spectacular scenery. In Neil's Harbour, you may see fishermen at


work and you're sure to catch a good sea breeze.

Then, stop at the Green Cove lookoff for a short stroll over a rocky headland jutting out to sea. These exposed rocks are a testament to the power of the ocean's mighty waves.

The eastern side of the Park offers a number of fresh and salt water beaches. To cool off, stop for a refreshing dip at Black Brook Beach, Warren Lake or Ingonish Beach—where you'll see the majestic Keltic Lodge looming above.

Ingonish is home to a world-class 18-hole golf course, a great nature hike through 11 kilometres of the Park's protected wilderness.

For more information on the Park's special areas, stop in at one of our two information centres, in Ingonish and Cheticamp. There, friendly and knowledgeable Cape Bretoners are ready to answer your questions and give you the latest schedule of events. Our Cheticamp visitor centre houses the largest nature bookstore in Atlantic Canada and offers a short slide-tape presentation on the Park.




# Bienvenue

Au nom du Service canadien des parcs, je vous souhaite la bienvenue au parc national des Hautes-Terres-du-Cap-Breton, l'un des derniers territoires sauvages protégés en Nouvelle-Écosse.

Les terrains de camping, les sentiers de randonnée, les programmes d'interprétation et les nombreuses activités de plein air ont été conçus pour donner au visiteur l'occasion de goûter pleinement à notre patrimoine naturel et culturel.


J'espère que votre visite sera des plus agréables et que la beauté des hautes terres vous motivera à protéger notre environnement naturel.

Bien cordialement,  
Dave MacEachern, *directeur*



## Le Service canadien des parcs

Notre réseau de parcs nationaux est le deuxième en importance au monde. Le Service canadien des parcs gère 34 parcs nationaux, plus de 100 lieux historiques nationaux et 9 canaux historiques. Le Service des parcs jouit d'une réputation internationale en raison de ses innovations en conservation et en restauration. Il a été salué pour l'excellence de son service au public. Tout en favorisant le développement touristique, nos parcs offrent un cadre paisible et un monde naturel de toute beauté. Il s'agit d'un milieu idéal pour découvrir les richesses naturelles et culturelles du Canada.

Les quatre provinces de l'Atlantique comptent 34 parcs et lieux historiques nationaux. Au Cap-Breton, cherchez le symbole du castor  et visitez le parc national des Hautes-Terres-du-Cap-Breton, le lieu historique national Alexander-Graham-Bell, le lieu historique national de la Forteresse-de-Louisbourg, le lieu historique national Marconi et le canal St. Peters.

Le nouveau membre du Service canadien des parcs, le lieu historique national de l'Île-Grassy, se trouve à Canso en Nouvelle-Écosse péninsulaire.

Pour plus d'information, veuillez communiquer avec :

Parc national des Hautes-Terres-du-Cap-Breton	Service canadien des parcs
Ingonish Beach, Nouvelle-Écosse B0C 1L0 (902) 285-2535 ou 224-2306 (été et automne) (902) 285-2691 (hiver et printemps)	rue Upper Water Halifax, Nouvelle-Écosse B3J 1S9 (902) 426-3436

## Pour profiter de votre visite

Le parc national des Hautes-Terres-du-Cap-Breton vous offre une gamme de services et d'installations qui vous aideront à profiter de votre visite. Tout au long du Cabot Trail, qui serpente à travers le parc, vous verrez les panneaux indiquant les points de vue et les sentiers de randonnée. Les programmes d'interprétation qui ont lieu aux théâtres en plein air de Cheticamp et de Broad Cove vous donneront une idée du riche patrimoine des hautes terres. Venez donc découvrir la beauté naturelle et l'histoire de notre coin de pays.

Sur la côte ouest du parc, guettez les baleines et visitez l'exposition à La Bloque où vous apprendrez davantage sur la culture acadienne. En grimant le mont French, vous pouvez découvrir des détails fascinants sur la géologie de la région.

Au lac French, promenez-vous sur le sentier qui vous entraînera dans le monde d'une tourbière. Ce court sentier est accessible aux fauteuils roulants. Vous aurez peut-être la chance d'apercevoir un orignal.

Sur le mont North, vous verrez le Lone Shieling, une réplique d'un abri de berger, niché au milieu des érables de 300 ans.

En vous dirigeant vers Ingonish, prenez la route panoramique qui traverse des villages pittoresques placés dans un décor naturel superbe. À Neil's Harbour, vous verrez peut-être des pêcheurs au travail et vous sentirez sûrement un bon vent du large.

Arrêtez-vous au poste d'observation de Green Cove où vous pouvez faire une petite promenade sur le cap rocheux qui s'avance dans la mer et qui témoigne de la force extraordinaire des vagues.

Le côté est du parc vous offre une sélection de plages d'eau douce et d'eau salée. Pour vous rafraîchir, vous pouvez vous baigner à la plage de Black Brook, de Warren Lake ou d'Ingonish. De cette dernière, vous apercevrez le majestueux Keltic Lodge qui règne d'en haut.

À Ingonish vous trouverez un terrain de golf à 18 trous de réputation mondiale. Vous y ferez une randonnée superbe à travers 11 kilomètres de nature sauvage sous la protection du parc national.

Pour de plus amples renseignements sur les points d'intérêt, arrêtez-vous à notre centre d'accueil à Ingonish ou à Cheticamp. Le personnel aux centres est originaire du Cap-Breton et se fera un plaisir de répondre à vos questions et de vous donner le calendrier des événements le plus récent. Au centre d'accueil à Cheticamp, vous trouverez la plus grande librairie consacrée à la nature au Canada Atlantique. Il y a aussi une brève présentation audio-visuelle sur le parc.



Environment Canada  
Parks Service

Environnement Canada  
Service des parcs

Published by the authority of the Minister of the Environment  
© Minister of Supply and Services Canada 1991  
QS T302 000 BB A2

Publié en vertu de l'autorisation du ministre de l'Environnement  
© Ministère des Approvisionnements et Services Canada 1991  
QS T302 000 BB A2

Canada

# Cape Breton Highlands National Park

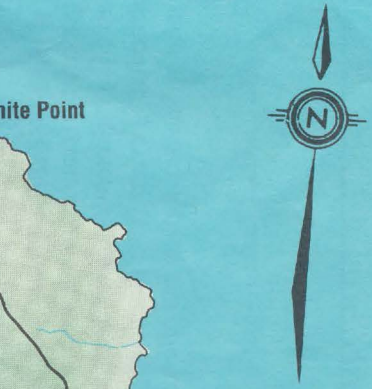
## Parc national des Hautes-Terres-du-Cap-Breton

**LEGEND / LÉGENDE**

Hiking Trail* Sentier* (12) - dashed line with number	R.C.M.P. G.R.C. - circle with 'C'	Boat Tours Excursion en bateau - boat icon
Information Information - question mark	Tennis Tennis - tennis racket icon	Wheelchair Accessible Chaises roulantes - wheelchair icon
Accommodation Hébergement - house icon	Outdoor Theatre Amphithéâtre - stage icon	Lookoff Belvédère - person on bench icon
Camping Camping - tent icon	Swimming Baignade - swimmer icon	Warden Station Poste de garde - guard post icon
Group Camping Camping collectif - multiple tents icon	Golf Golf - golf club icon	Emergency Shelter Abri - tent icon
Primitive Camping Camping primitif - simple tent icon	Lighthouse Phare - lighthouse icon	Hospital Hôpital - 'H' icon
Picnicking Pique-nique - picnic table icon	Waterfalls Chutes - waterfall icon	Exhibit Exposition - display case icon
Church Église - church icon	Nature Bookstore Librairie - book icon	Washroom Toilette - person at toilet icon
Museum Musée - house icon		

\*Refer to the Hiking Brochure for trail names and descriptions.  
\*Les sentiers de randonnée sont décrits dans le guide des sentiers.

Grande Falaise  
Chéticamp  
Ruisseau Robert Brook



Île Chéticamp  
Chéticamp  
Rivière Chéticamp River

Remember this is a national park. Use and enjoy its many resources, but please don't litter, pick the flowers, damage the trees or paint graffiti on the rocks.

0	Chéticamp	▲?											
9	Ruisseau CORNEY Brook	▲											
31	22	0	Pleasant Bay										
36	27	5	0	Ruisseau MacINTOSH Brook	▲								
39	30	8	3	0	Lone Shieling								
51	42	20	15	12	0	Big Intervale							
62	53	31	26	23	11	0	Cape North						
78	69	47	42	39	27	16	0	Neil's Harbour					
85	76	54	49	46	34	23	7	0	Ruisseau BLACK Brook	▲			
94	85	63	58	55	43	32	16	9	0	Anse BROAD Cove	▲		
104	95	73	68	65	53	42	26	19	10	0	Ingonish	?	
106	96	74	69	66	54	43	27	20	11	1	0	Ingonish	

1 km = 0.6 mile/mille

N'oubliez pas que vous êtes dans un parc national. Profitez des nombreuses ressources qu'il vous offre, mais ne laissez pas de débris, ne cueillez pas de fleurs, n'endommagez pas les arbres et ne couvrez pas les rochers de graffiti.

Baie North Bay  
Middle Head  
Lac Freshwater Lake