

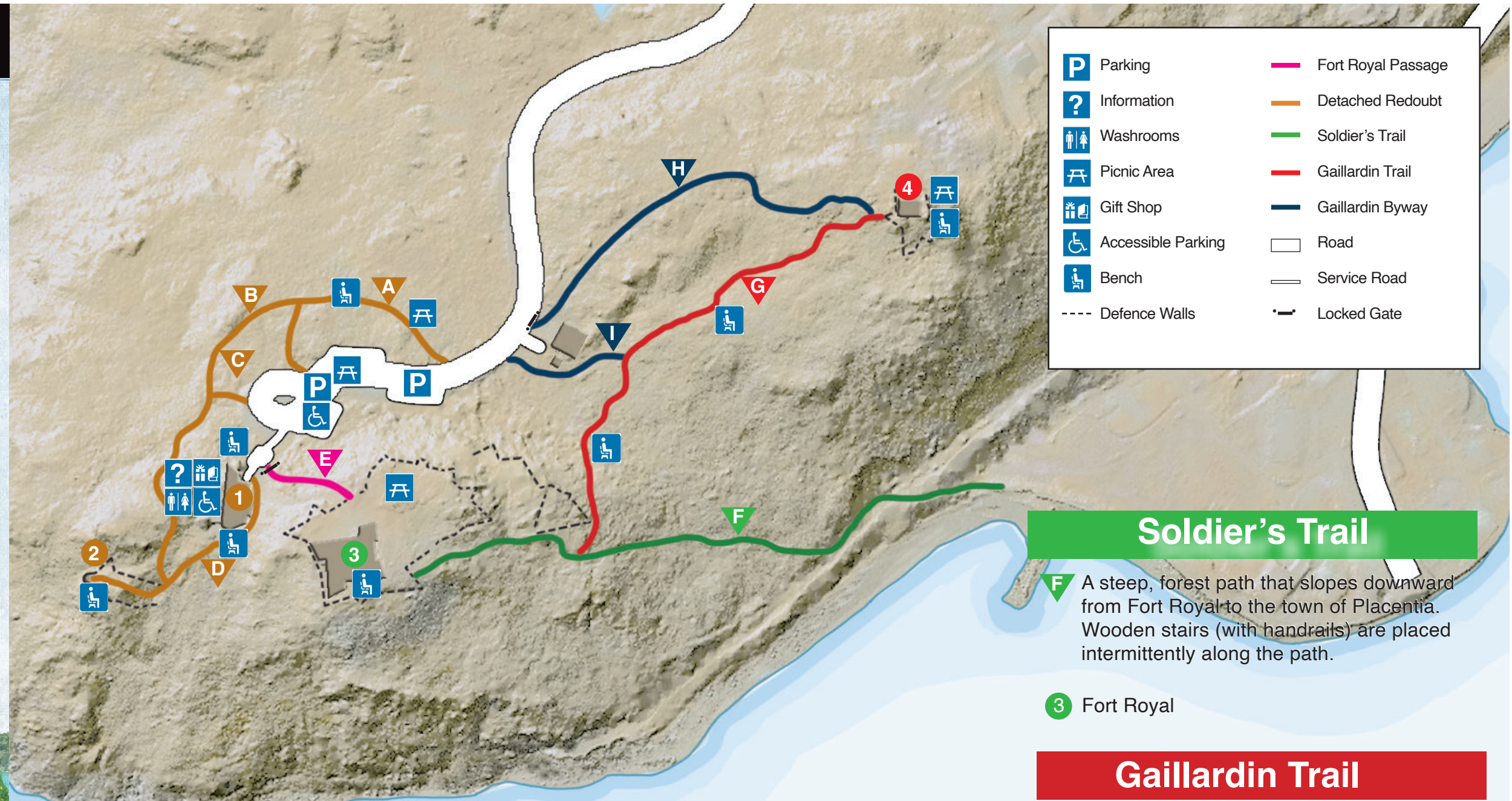


Information on accessibility to Castle Hill buildings, historic structures, and trails

 Accessible parking is available in the main site parking lot.

 For questions about accessibility at Castle Hill, please visit the visitor's centre, call us at 709-227-2401, or email us at castlehill@pc.gc.ca.



Detached Redoubt Loop

- A** An uneven mixed gravel and rock trail that leads from the main road to the Detached Redoubt.
- B** A sloped foot path that connects section A to the parking lot and picnic area.
- C** A sloped foot path that connects the parking lot to section A.
- D** A sloped, paved path that connects the visitor's centre to the Detached Redoubt.

As this section connects with section A, the pavement gives way to gravel and wooden stairs (with handrails).

All sections of this trail are currently undergoing maintenance

- 1** Visitor's Centre
- 2** Detached Redoubt

Fort Royal Passage

E A sloping, paved road that gives way to gravel and wooden stairs (with handrails) as it approaches Fort Royal.

Soldier's Trail

F A steep, forest path that slopes downward from Fort Royal to the town of Placentia. Wooden stairs (with handrails) are placed intermittently along the path.

3 Fort Royal

Gaillardin Trail

G A sloping gravel and beaten path that moves through the forest to connect Soldier's Trail to the Gaillardin Redoubt. Wooden stairs (with handrails) are placed at steep sections.

4 Gaillardin Redoubt

Gaillardin Byway

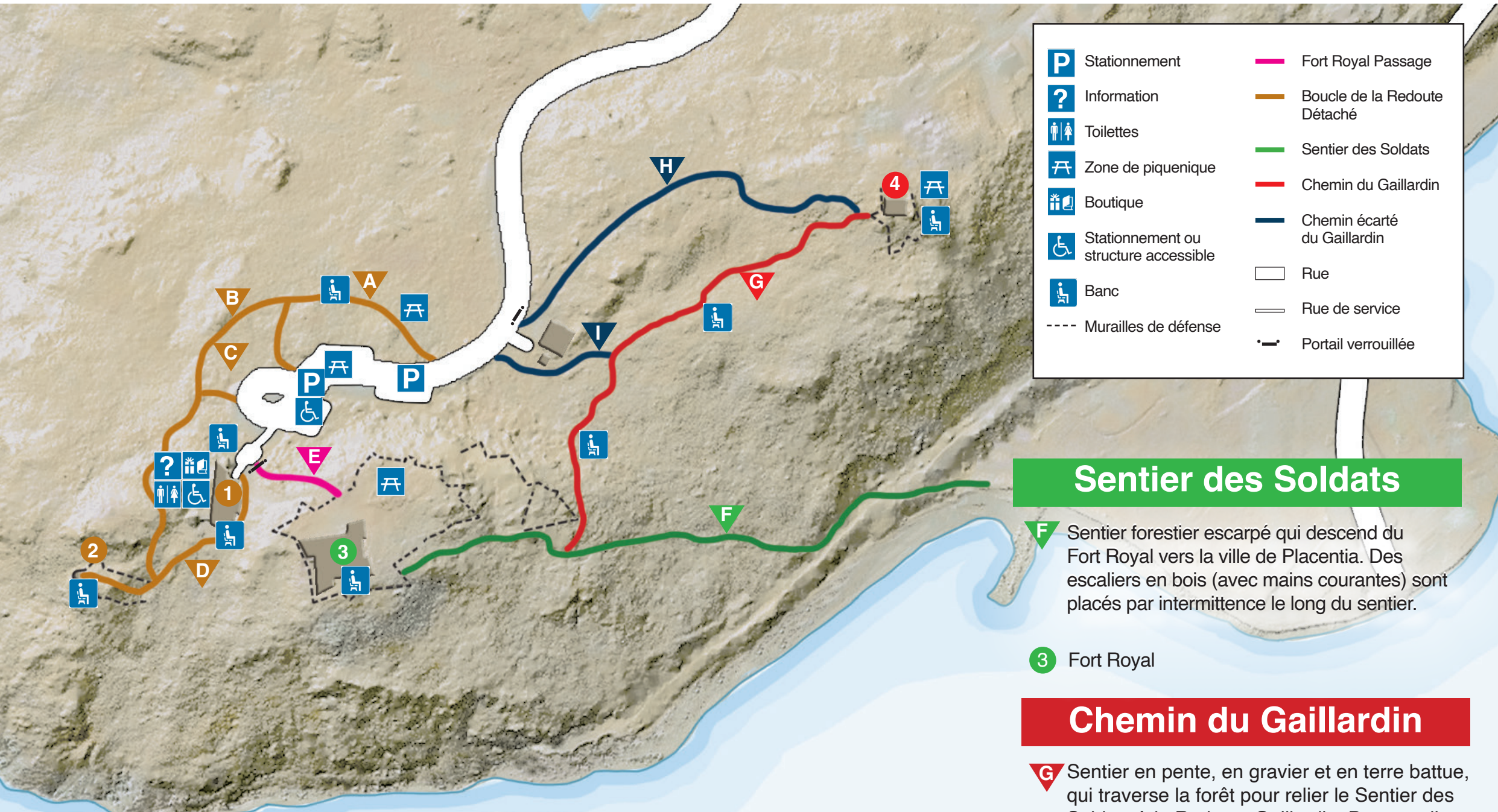
H Sloping gravel and grass trails that connects the Gaillardin Trail to the main road.

I Short groomed, tree covered level trail.

Information sur l'accessibilité à Castle Hill des bâtiments du site, des structures, historiques et des sentiers

Des places de stationnement accessibles sont disponibles dans le stationnement principal du site.

Si vous avez des questions à propos de l'accessibilité à Castle Hill, veuillez visiter le centre d'accueil, composer le 709-227-2401, ou envoyer un courriel à l'adresse castlehill@pc.gc.ca.



Boucle de la Redoute Détaché

- A** Sentier mixte de graviers et de roches, irrégulier, qui mène de la route principale à la Redoute isolée.
- B** Chemin piétonnier en pente qui relie la section A au stationnement et à l'aire de pique-nique.
- C** Chemin piétonnier en pente qui relie le stationnement à la section A.
- D** Chemin pavé en pente qui relie le centre d'accueil des visiteurs à la redoute isolée.

Lorsque ce segment rejoint la section A, l'asphalte fait place à du gravier et à des escaliers en bois (avec des mains courantes).

Les sections A, B, et C de ce sentier font actuellement l'objet de travaux d'entretien.

- 1** Centre d'accueil
- 2** Redoute isolée

Passage du Fort Royal

- E** Chemin pavé en pente qui fait place à du gravier et à des escaliers en bois (avec mains courantes) à l'approche du Fort Royal.

Sentier des Soldats

- F** Sentier forestier escarpé qui descend du Fort Royal vers la ville de Placentia. Des escaliers en bois (avec mains courantes) sont placés par intermittence le long du sentier.

- 3** Fort Royal

Chemin du Gaillardin

- G** Sentier en pente, en gravier et en terre battue, qui traverse la forêt pour relier le Sentier des Soldats à la Redoute Gaillardin. Des escaliers en bois (avec mains courantes) sont placés aux endroits les plus escarpés.

- 4** Redoute Gaillardin

Chemin écarté du Gaillardin

- H** Sentier de gravier et de pierres en pente qui relie la route principale au sentier Gaillardin.
- I** Sentier court et plat, entretenu et couvert d'arbres.