

FORT BEAUSEJOUR

National Historic Park

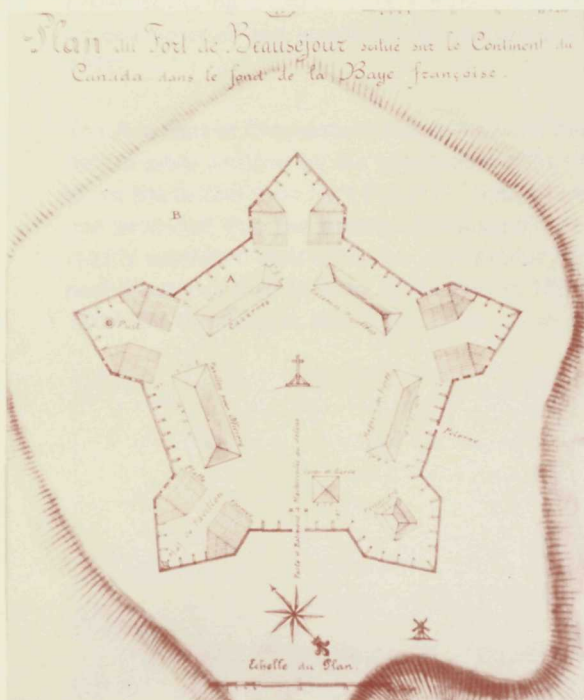
New Brunswick



FORT BEAUSEJOUR

When a British force under Major Charles Lawrence raised the first wooden pickets on Beaubassin Ridge in September 1750, a new phase in the French and British struggle for Acadia began. Within two months orders were sent from the French governor at Quebec to Pierre-Roch de Saint-Ours Deschaillons, commander of the French forces at Chignecto, to start construction of a fort at Beauséjour Ridge on the west bank of the Missaguash River. Work on Fort Beauséjour did not begin until the following April and by autumn it consisted of a wooden palisade with five bastions, a mens' barracks, officers' barracks, storehouse, a guard house and a powder magazine.

These two events culminated nearly forty years of stalemate in the Chignecto area and were the first phase in the final inevitable conflict between the French and British in Acadia.



Plan, 1751.

ACADIAN SETTLEMENT

The first French settlement at Chignecto preceded the construction of Fort Beauséjour by nearly 80 years. In 1673 a group of Acadians from Port Royal led by Jacques Bourgeois, a surgeon and fur trader, founded the settlement of Beaubassin on the east bank of the Missaguash River. Dikes were constructed around the marshes to make more arable land and soon the settlement was producing most of its staple foodstuffs. Another community settled around Baie Verte and by the 1690s a portage road stretched across the Isthmus. Active trade in farm produce and cattle was carried on with Quebec and other Acadian settlements at Port Royal and Minas.

French and Indian raids from New France against the northern areas of New England prompted the latter to launch retaliatory raids against the weaker and more vulnerable colony of Acadia. Between 1690 and 1710 the British attacked Port Royal no less than five times, capturing it twice. They returned it to France on one occasion but retained it permanently after 1710.

The Acadians at Chignecto managed to avoid much of the hardship endured by the population at Port Royal. When the British took Port Royal in 1690, Bourgeois had promised that the people of Beaubassin would readily submit to their authority, and except for two near disastrous raids by New Englanders in 1696 and 1704 the Acadians in this region lived peacefully.



BRITISH RULE IN ACADIA

In 1713 the Treaty of Utrecht formally transferred possession of Acadia from France to Britain. But the terms of the agreement did not define what comprised "Acadia", leaving this task to a commission set up by the two countries specifically for that purpose. The British hoped that it would include what is now the province of New Brunswick, however, the French argued that it only included what is now mainland Nova Scotia, thus making the Isthmus of Chignecto an important boundary between the two spheres of influence.



Another contentious issue was the status of the Acadians. By 1713 the entire Acadian population had reached upwards of 5,000 with over 3,000 of these at Chignecto. In 1714 they were given the choice of remaining and swearing allegiance to the British monarch or moving to the French colonies of Isle Royale (Cape Breton) or Isle St. Jean (Prince Edward Island). The French did not encourage them to leave and as a result most of them chose to remain. Finally, in 1730 they agreed to a modified oath, having first obtained the verbal assurance of Governor Richard Philipps that they would not be required to bear arms.

Despite their pledge of loyalty, by the mid-1740s when war between Britain and France again erupted, the Acadians found themselves in an awkward position. The French at Quebec and Louisbourg saw them as potential allies and through the exhortations of the French missionary Abbé Jean-Louis LeLoutre, were successful in eliciting the support of many Acadians in guerilla raids against the British in Nova Scotia.

The less than neutral stance of the Acadians coupled with the growing power of Louisbourg led the British to adopt a more aggressive policy in Acadia. The founding of Halifax in 1749 reflected the British attempt at encouraging settlement to offset the presence of the Acadian population. It also heralded a new era in colonial relations during which time the British sought to actively assert their claims in Acadia. One of the first acts of the new governor, Edward Cornwallis, was to order the construction of a fort, Fort Lawrence, at Chignecto. The French reacted quickly with the construction of Fort Beauséjour.

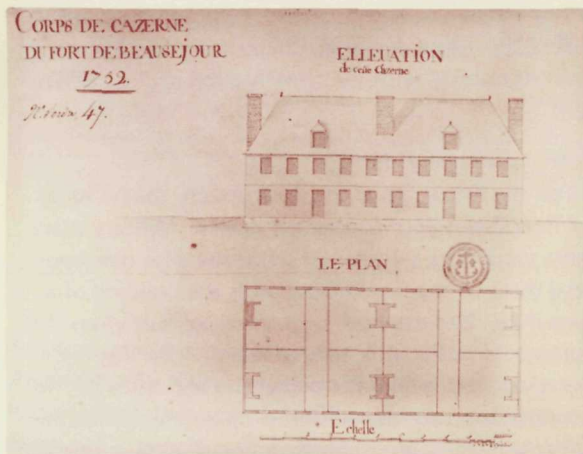
FORT BEAUSEJOUR

After the initial flurry of construction, the building of Fort Beauséjour proceeded slowly. Military plans were secondary to those of LeLoutre who monopolized most of the local labour with the building of a new dike. Nevertheless, over the next four years the fort was considerably strengthened. Earthen ramparts were built over the picketing and three of the bastions soon contained timber casemates, while another was of masonry construction. A timber powder magazine was built in the gorge of Prince Edward bastion. A dry ditch 16 feet wide and 7 feet deep was formed during the construction of the ramparts with another palisade and a glacis, or gently sloping earthwork, beyond that. The work was further strengthened by construction of a demilune, or triangular work, in the ditch guarding the north entrance and by the addition of a larger two-storey barracks inside the fort. Another work, Fort Gasper-

eaux, was built on the opposite side of the Isthmus and was linked to Fort Beauséjour by a number of small outposts.

Life at Fort Beauséjour was not easy. Just before the construction of Fort Lawrence in 1750, LeLoutre had ordered the Acadians at Beaubassin to burn their crops and houses and move across the Missaguash to Beauséjour. This dislocation put a heavy burden on the fort's provisions as did the commitment made by the French to feed their Indian allies over the winter. While the garrison at the fort rarely reached 200 men, they were not able to keep themselves provided with adequate food, most of which had to be sent in from Quebec.

From 1751 to 1755 the French and British at Forts Beauséjour and Lawrence lived in relative harmony. Active trade was carried on and those goods which were prohibited were smuggled openly.



Despite all the construction at Fort Beauséjour, in 1754 Duchambon de Vergor, commander of the French forces at the Fort, reported that many of the buildings were unfinished and that most of the completed work had begun to deteriorate badly. He reported to the governor in Quebec that the fort would be unable to sustain a British attack. Governor Duquesne de Menneville ordered Duchambon to carry out a pre-emptive attack against Fort Lawrence. Unfortunately for the French, news of their plan was transmitted to Fort Lawrence by Thomas Pichon, a British spy stationed at Beauséjour. It made no difference for the British had already decided to mount an attack against Fort Beauséjour. Governor William Shirley of Massachusetts, a long-time advocate of a more aggressive British policy in Nova Scotia had convinced his superiors in Britain of the necessity of mounting an attack against Fort Beauséjour and putting an end to the French threat in Nova Scotia. Governor Lawrence agreed with Shirley and plans were made to attack Fort Beauséjour the following spring.

BATTLE OF FORT BEAUSEJOUR

On June 2, 1755 a force of nearly 2,000 Massachusetts volunteers led by Lieutenant-Colonels John Winslow and George Scott joined Lieutenant-Colonel Robert Monckton's 300 British regulars at Fort Lawrence. Two days later they began their march on Fort Beauséjour.

When he learned of the impending attack, Duchambon immediately ordered the speedy completion of the fort's defences and sent out requests for assistance from Quebec, Louisbourg and the surrounding Acadian community. Only the latter provided any assistance — about 200 Acadians reluctantly joined the 150 French troupes de la Marine on the condition that Duchambon sign a document stating that they had been pressed into duty.

The British advance began on the 4th and for nearly two weeks they drove the French defenders back until they had them bottled up in the fort. By the 12th, Winslow had moved his artillery to within a half mile of the fort while the New Englanders began digging siege trenches. The British bombardment continued for nearly four days until finally, on the 16th, after a direct hit on a 'bombproof' shelter, Duchambon capitulated. Fort Gaspereaux fell two days later.

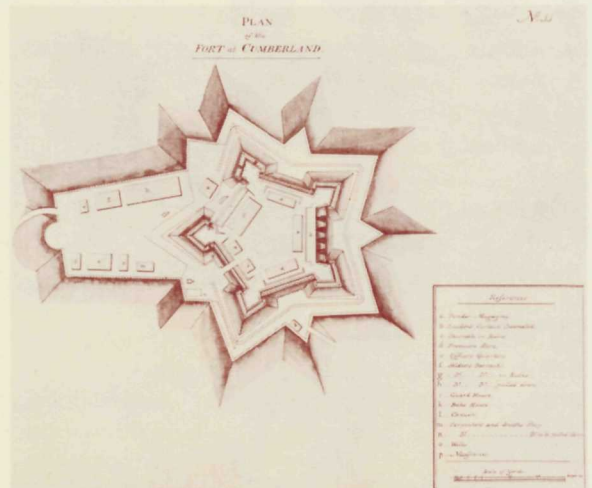
The fall of Fort Beauséjour enabled the British to deal more forcefully with the Acadians. In September 1755, Lawrence gave orders to commence the expulsion of the entire Acadian population. Of the nearly 3,000 Acadians in the Chignecto area, only about half were actually deported, the rest having fled north to the Miramichi region. Fort Beauséjour, or Fort Cumberland as it was renamed by the British was used to co-ordinate the deportation in the area.

FORT CUMBERLAND

Realizing the importance of making the fort defensible, the British built a system of trenches to the northeast enclosing the encampment of the victorious British troops. Further to the northwest, near the British siege trenches, a blockhouse was constructed. A palisaded spur, itself nearly as large as the fort and containing barracks, a workshop and a powder magazine, was joined to the southwest side of the fort. The main work itself was strengthened by additional picketting and the construction of two arched stone and brick casemates as well as a loop-holed masonry curtain.

The period prior to the final withdrawal of the French from British North America in 1763 saw active guerilla warfare in the Chignecto area between the French and the Acadians on one side and the British and New Englanders on the other. By 1768, however, the strategic importance of Fort Cumberland had greatly diminished and the garrison was withdrawn. During the American

Revolutionary War it was again occupied and besieged briefly by a group of New Englanders led by a Nova Scotian, Jonathan Eddy. Although the attack was repulsed by reinforcements from Fort Edward, near Windsor, Nova Scotia, the buildings on the spur were destroyed by the attackers. Many of the buildings in the fort were reconstructed during the late 1770s. Some repairs were made at the beginning of the War of 1812 but soon after the war the garrison was again withdrawn. It was finally abandoned by the military in 1833. Throughout the 19th century farmers from the area used the fort military reserve for the grazing of cattle.



Fort Beauséjour National Historic Park was established in 1926 to preserve the remains of the old fort. In recent years extensive archaeology has uncovered the remains of many of the original fort buildings and some of them have been stabilized or reconstructed.



Archaeologist.



INDIAN AND
NORTHERN AFFAIRS
PARKS CANADA

AFFAIRES INDIENNES
ET DU NORD
PARCS CANADA

Published by Parks Canada under the authority of the Honourable Judd Buchanan, PC, MP, Minister of Indian and Northern Affairs.

Copyright Supply and Services Canada 1976.

Catalogue No. QS T092 000 BB A1

FORT BEAUSEJOUR

Parc historique national

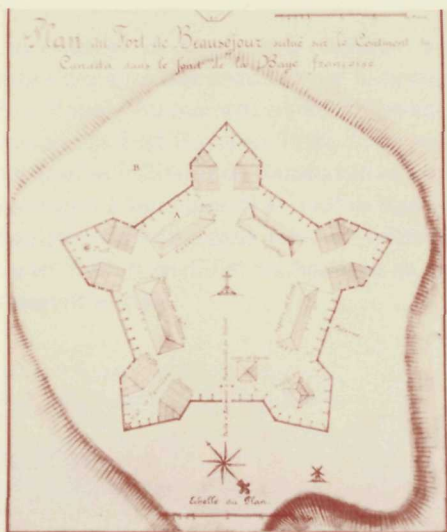
Nouveau-Brunswick



FORT BEAUSEJOUR

Lorsqu'une troupe britannique, sous le commandement du major Charles Lawrence, érigea les premiers piquets de bois sur la crête de Beaubassin au mois de septembre 1750, une ère nouvelle débutait dans la lutte entre la France et l'Angleterre pour l'hégémonie de l'Acadie. Deux mois ne s'étaient pas écoulés que le gouverneur français de Québec envoya à Pierre-Roch de Saint-Ours Deschaillons, commandant des troupes françaises de Chignectou, l'ordre de commencer à construire un fort sur la crête de Beauséjour, sur la rive ouest de la rivière Missaguash. Les travaux de construction du fort Beauséjour ne débutèrent qu'au mois d'avril suivant et dès l'automne, il consistait en une palissade de bois comportant cinq bastions, des casernes pour les hommes et les officiers, un entrepôt, un corps de garde et une poudrière.

Ces deux événements furent le point culminant de près de quarante années d'impasse dans la région de Chignectou. C'était aussi la première phase d'un conflit inévitable et décisif entre Français et Britanniques en Acadie.



Plan, 1751.

ETABLISSEMENT ACADIEN

Le premier établissement français à Chignectou a précédé de près de 80 ans la construction du fort Beauséjour. En 1673, un groupe d'Acadiens venus de Port-Royal sous la direction de Jacques Bourgeois, chirurgien et commerçant de fourrure, fondèrent l'établissement de Beaubassin sur la rive est de la rivière Missaguash. On construisit des digues autour des marécages afin de créer davantage de terres arables et la colonie fut bientôt en mesure de produire la majeure partie de ses denrées alimentaires de première nécessité. Une autre communauté s'établit dans le voisinage de Baie Verte et dès les années 1690, une route de portage traversait l'isthme. On pratiquait le commerce des produits agricoles et du bétail avec Québec et les autres colonies acadiennes de Port-Royal et des Mines.

Les invasions effectuées par les Français et les Indiens de la Nouvelle-France contre les régions nord de la Nouvelle-Angleterre ont amené cette dernière à lancer des opérations de représailles contre la plus faible et la plus vulnérable des colonies acadiennes. Entre 1690 et 1710, les Britanniques tentèrent pas moins de cinq fois de prendre Port-Royal et y réussirent en deux occasions.

Les Acadiens de Chignectou réussirent à éviter plusieurs des épreuves endurées par la population de Port-Royal. Au moment où les Britanniques s'étaient emparés de Port-Royal en 1690, Bourgeois avait promis que les habitants de Beaubassin se soumettraient volontiers à leur autorité et, sauf lorsque la Nouvelle-Angleterre effectua deux raids qui frôlèrent le désastre en 1696 et en 1704, les Acadiens de cette région vécurent en paix.



L'ACADIE SOUS L'AUTORITE BRITANNIQUE

Par le Traité d'Utrecht, signé en 1713, la France remettait formellement l'Acadie à l'Angleterre. Cependant, les clauses de l'entente ne précisaient pas quel territoire l'Acadie comprenait, laissant cette tâche à une commission spécialement mise sur pied à cette fin par les deux pays. Les Britanniques espéraient qu'il couvrirait ce qui est la province du Nouveau-Brunswick de nos jours; pour leur part, les Français soutenaient que ce territoire n'incluait que ce qui compose maintenant la terre ferme de la Nouvelle-Ecosse, ce qui faisait de l'isthme de Chignectou une frontière importante entre les deux zones d'influence.



Le statut des Acadiens constituait un autre point de litige. Dès 1713, la population acadienne dépassait déjà 5,000 habitants, dont 300 vivaient à Chignectou. En 1714, on leur donna le choix entre demeurer et prêter serment d'allégeance au monarque britannique, ou bien déménager aux colonies françaises de l'Isle Royale (Cap-Breton) ou de l'Isle St-Jean (Ile-du-Prince-Edouard). Les Français ne les encouragèrent pas à partir et c'est pourquoi plusieurs décidèrent de rester. Finalement, en 1730, ils acceptèrent de prêter serment, ayant d'abord obtenu du gouverneur Richard Philipps l'assurance verbale qu'ils ne seraient pas forcés de prendre les armes.

Malgré leur promesse de fidélité, les Acadiens se trouvèrent dans une position difficile lorsqu'au milieu des années 1740, la France et l'Angleterre entrèrent de nouveau en guerre. Les Français de Québec et Louisbourg voyaient en eux des alliés possibles et grâce aux exhortations d'un missionnaire français, l'abbé Jean-Louis LeLoutre, ils réussirent à obtenir le soutien de plusieurs Acadiens au cours d'embuscades contre les Britanniques de la Nouvelle-Ecosse.

L'attitude moins que neutre des Acadiens, combinée avec la puissance grandissante de Louisbourg, porta les Britanniques à adopter des politiques plus sévères en Acadie. La fondation d'Halifax en 1749 reflétait l'effort britannique pour encourager la colonisation afin de compenser pour la présence de la population acadienne. C'était aussi le signe précurseur d'une époque nouvelle dans les relations coloniales, époque au cours de laquelle les Britanniques cherchèrent activement à faire valoir leurs droits sur l'Acadie. L'un des premiers gestes du nouveau gouverneur, Edward Cornwallis, fut d'ordonner la construction d'un fort, le fort Lawrence, à Chignectou. Les Français réagirent aussitôt en érigeant le fort Beauséjour.


LE FORT BEAUSEJOUR

Après les premières agitations, la construction du fort Beauséjour progressa lentement. Les projets militaires venaient en second lieu, après ceux de LeLoutre qui s'était accaparé presque toute la main-d'oeuvre locale pour construire une nouvelle digue. Néanmoins, au cours des quatre années qui suivirent, le fort fut renforcé considérablement. Des remparts de terre furent construits au-dessus de la palissade et des casemates de bois furent bientôt aménagées dans trois des bastions. Les casemates des bastions du Prince Frederick et du Prince Edward constituaient l'exception en ce qu'elles étaient faites de maçonnerie. Un fossé à sec ayant 16 pieds de largeur et 7 pieds de profondeur prit forme au cours de la construction des remparts,

et au-delà se trouvaient une autre palissade ainsi qu'un glacis, ouvrage de terre en pente douce. Les travaux furent renforcés davantage par la construction d'une demi-lune, ouvrage triangulaire aménagé dans le fossé pour protéger l'entrée nord, ainsi que par l'addition d'une plus grande caserne de deux étages à l'intérieur des fortifications. Un autre ouvrage, le fort Gaspereaux, fut construit sur le côté opposé de l'isthme et relié au fort Beauséjour par de petits avant-postes.

La vie n'était pas facile au fort Beauséjour. Juste avant la construction du fort Lawrence en 1750, LeLoutre avait ordonné aux Acadiens de Beaubassin de brûler leurs récoltes et leurs maisons et de déménager à Beauséjour de l'autre côté de la rivière Missaguash. Ce déplacement fut un grand poids pour les provisions du fort, tout comme le fut l'engagement que les Français avaient pris de nourrir leurs alliés indiens durant l'hiver. Bien que la garnison du fort atteignait rarement 200 hommes, ceux-ci étaient dans l'impossibilité de s'approvisionner suffisamment en nourriture, la majeure partie devant être expédiée de Québec.

De 1751 à 1755, les Français et les Britanniques des forts Beauséjour et Lawrence vécurent dans une harmonie relative. On pratiquait un commerce actif et l'on faisait ouvertement la contrebande des denrées interdites.



Malgré l'ampleur des travaux de construction au fort Beauséjour, Duchambon de Vergor, commandant des forces françaises du fort, rapportait en 1754 que plusieurs des bâtiments demeuraient inachevés et que la plupart des ouvrages complétés avaient commencé à se détériorer gravement. Il signalait au gouverneur de Québec que le fort serait incapable de résister à une attaque britannique. Le gouverneur Duquesne de Menneville donna l'ordre à Duchambon de mener une attaque pré-emptive contre le fort Lawrence. Malheureusement pour les Français, Thomas Pichon, espion britannique posté à Beauséjour, avait fait part de leurs intentions au fort Lawrence. Cela était sans importance puisque les Britanniques avaient déjà pris la décision de monter une attaque contre le fort Beauséjour. Le gouverneur William Shirley, du Massachusetts, qui défendait depuis longtemps l'idée de politiques britanniques plus agressives en Nouvelle-Ecosse, avait réussi à convaincre ses supérieurs en Angleterre de la nécessité de lancer une attaque contre le fort Beauséjour et de mettre un terme à la menace française en Nouvelle-Ecosse. Le gouverneur Lawrence tomba d'accord avec Shirley et l'on effectua les préparatifs pour attaquer le fort Beauséjour le printemps suivant.

LA BATAILLE DU FORT BEAUSEJOUR

Le 2 juin 1755, une troupe de près de 2,000 volontaires venue du Massachusetts sous le commandement des lieutenants-colonels John Winslow et George Scott alla rejoindre le lieutenant-colonel Robert Monckton et ses 300 soldats des troupes régulières britanniques au fort Lawrence. Deux jours plus tard, ils commencèrent leur marche sur le fort Beauséjour.

Lorsqu'il apprit qu'une attaque était imminente, Duchambon ordonna aussitôt d'achever rapidement les défenses du fort et envoya des appels à l'aide à Québec, Louisbourg et la communauté acadienne environnante. Cette dernière seulement accorda son assistance—environ 200 Acadiens se joignirent à contre-cœur aux 150 troupes de la Marine française à condition que Duchambon signe un document attestant du fait qu'ils avaient été forcés d'accomplir cette tâche.

Les Britanniques commencèrent leur marche en avant le 4 du même mois et, pendant près de deux semaines, ils refoulèrent les défenseurs français jusqu'à ce qu'ils soient bloqués dans le fort. Le 12 juin, Winslow avait déjà installé son artillerie à moins d'un demi-mille des fortifications, tandis que les hommes venus de la Nouvelle-Angleterre commençaient à creuser des tranchées de siège. Les Britanniques continuèrent leur bombardement pendant près de quatre jours jusqu'à ce que finalement, le 16, après qu'un coup eut percuté un abri à l'épreuve des obus, Duchambon capitule. Le fort Gaspereaux tomba deux jours plus tard.

La chute du fort Beauséjour permit aux Britanniques de traiter les Acadiens plus sévèrement. Au mois de septembre 1755, Lawrence donna l'ordre d'amorcer l'expulsion de toute la population acadienne. Près de 3,000 Acadiens vivaient dans la région de Chignectou, et sur ce nombre, environ la moitié furent effectivement déportés, les autres s'étant enfui vers le nord dans la région de Miramichi. Le fort Beauséjour, que les Britanniques rebaptisèrent fort Cumberland, fut utilisé pour coordonner la déportation dans la région.


LE FORT CUMBERLAND

Se rendant compte de l'importance de rendre le fort plus facilement défendable, les Britanniques construisirent un réseau de tranchées au nord-est de manière à

entourer le campement des troupes britanniques victorieuses. Plus loin vers le nord-ouest, près des tranchées de siège britanniques, on érigea un blockhaus. Un éperon palissadé, lui-même presque aussi grand que le fort et abritant des casernes, un atelier de travail et une poudrière, fut adjoint au côté sud-ouest des fortifications. L'ouvrage principal proprement dit fut consolidé par l'addition de piquets et la construction de deux casemates voûtées en pierre et en brique.

La période précédant le retrait final des Français de l'Amérique du Nord Britannique en 1763, fut le témoin, dans la région de Chignectou, d'une guerre de guérillas active entre les Français et les Acadiens d'une part, et les hommes venus de la Grande-Bretagne et de la Nouvelle-Angleterre d'autre part. Cependant, dès 1768, l'importance stratégique du fort Cumberland avait beaucoup diminué et la garnison fut retirée. Au cours de la guerre de révolution américaine, on y mit de nouveau une garnison; un groupe de néo-écossais sympathiques à la Nouvelle-Angleterre et se trouvant sous le commandement de Jonathan Eddy l'assiégea alors pendant une courte durée. Bien que l'attaque fut repoussée par des renforts venus du fort Edouard, situé près de Windsor, en Nouvelle-Ecosse, les bâtiments situés sur l'éperon furent détruits par les agresseurs. Plusieurs des édifices se trouvant à l'intérieur du fort furent reconstruits vers la fin des années 1770. On y effectua quelques réparations au début de la guerre de 1812, mais peu de temps après la guerre, la garnison fut de nouveau retirée. L'armée l'abandonna finalement en 1833. Pendant toute la durée du 19^{ème} siècle, les fermiers de la région utilisèrent la réserve militaire du fort pour faire paître le bétail.

Fort Beauséjour National Historic Park was established in 1926 to preserve the remains of the old fort. In recent years extensive archaeology has uncovered the remains of many of the original fort buildings and some of them have been stabilized or reconstructed.



Archaeologist.



INDIAN AND
NORTHERN AFFAIRS
PARKS CANADA

AFFAIRES INDIENNES
ET DU NORD
PARCS CANADA

Published by Parks Canada under the authority of the Honourable Judd Buchanan, PC, MP, Minister of Indian and Northern Affairs.

Copyright Supply and Services Canada 1976.

Catalogue No. QS T092 000 BB A1