



Lieu historique national du  
Fort-Battleford



# Livret découverte



Parcs  
Canada

Parks  
Canada

Canada

# Bienvenue au lieu historique national du Fort-Battleford!

Les renseignements fournis dans le livret complètent ceux qui figurent sur les panneaux et dans les expositions.

En visitant chacune des stations et en complétant les activités, vous allez découvrir l'histoire qui s'est déroulée au cours de l'an 1885 au Fort-Battleford.

## **LE SAVIEZ-VOUS?**

La palissade construite en 1879 est restée érigée pendant un peu plus de neuf ans. Dans les années 1960, elle est reconstruite par le personnel de Parcs Canada.





**L'année 1885 est une année charnière dans l'histoire de notre nation :** les tensions et la méfiance s'intensifient et culminent en un conflit armé à cause de:

- des questions non résolues soulevées dans les traités avec les membres Premières Nations;
- des droits des Métis.

**En réaction :**

- on se dote d'une milice que l'on déploie dans l'Ouest, et plusieurs batailles avec des Métis et des groupes autochtones s'ensuivent.
- on procède également à l'arrestation et à la pendaison de huit hommes des Premières Nations au fort Battleford et de Louis Riel à Regina.
- on met en place des restrictions sur les déplacements des Autochtones dans l'Ouest canadien.

**Lors du conflit armé de 1885, le fort Battleford sert de base pour les opérations militaires à la colline Cut Knife et au fort Pitt.**


Par ailleurs, le fort sert d'abri à environ 500 pionniers de la région qui craignent pour leur sécurité suivant l'annonce de la mise en échec de la Police à cheval du Nord-Ouest par les Métis de Duck Lake. Leurs craintes ne font que s'accroître en apprenant que le chef Poundmaker se dirige vers le fort Battleford accompagné d'un grand groupe de Cris des Plaines.

Photo : Archives Glenbow P-1390-8


# Carte du Fort-Battleford

## LE SAVIEZ-VOUS?

Les tipis dans le fort représentent les hommes des Premières Nations qui ont travaillé pour la Police à cheval du Nord-Ouest et vécu au fort Battleford pendant le conflit de 1885.



1 Arrêts de la tournée    ... Sentier    P Stationnement    🚻 Toilettes    🌿 Jardin



# Pourquoi construire un fort?

## Pourquoi choisir cet endroit?

La construction du fort Battleford s'inscrit dans une stratégie gouvernementale beaucoup plus vaste visant à accroître le contrôle sur une région peu peuplée de l'Ouest canadien. La politique nationale permet de :

1. mettre en place de tarifs pour protéger les marchés canadiens contre la concurrence de l'étranger;
2. construire un chemin de fer transcontinental pour garantir la souveraineté canadienne et favoriser la croissance de l'économie;
3. sillonner l'Ouest en vue de l'établissement de colons de l'Est et conclure des traités avec des collectivités des Premières Nations pour que celles-ci s'installent dans des réserves.

La Police à cheval du Nord-Ouest joue un rôle important dans la mise en œuvre de la politique. Établi en 1876, le fort est idéalement situé en raison de la proximité des rivières Saskatchewan Nord et Battle, ainsi que de la proximité de Battleford, la capitale territoriale de 1876 à 1882.

### LE SAVIEZ-VOUS?

Jusqu'en 1905, la Saskatchewan, l'Alberta et des régions du Manitoba ont été considérées comme faisant partie des Territoires du Nord-Ouest.



## Station 1 : Caserne n° 5

La caserne n° 5 est l'un de cinq bâtiments d'origine que vous verrez lors de votre visite au Fort-Battleford. La construction de ce bâtiment, ainsi que d'autres semblables, remonte à 1886 afin de répondre au nombre croissant de policiers en poste à Battleford. L'augmentation du nombre de policiers est directement liée au conflit de 1885.

### LE SAVIEZ-VOUS?

La proclamation d'un gouvernement provisoire émise par Louis Riel à Batoche le 19 mars 1885 et la victoire métisse lors de la bataille du lac Duck ont motivé quelques guerriers des Premières Nations à se battre pour défendre les promesses issues de traités non résolus.



# Action :

## Place au cinéma!

Pour voir la vidéo de huit minutes sur le conflit de 1885, veuillez appuyer sur le gros bouton blanc pour sélectionner la langue qui vous convient.

Écoutez bien les différentes voix utilisées dans la narration. Ces voix représentent différents points de vue des parties qui ont pris part au conflit de 1885.



### LE SAVIEZ-VOUS?

En période de conflit dans les années 1880, les chefs de guerre assurent la direction du camp. De nombreux membres de la bande sont motivés par l'absence d'une intervention gouvernementale et se tournent vers les chefs de guerre pour les aider à mener leur combat.



## Station 2 : Résidence du commandant

**Durant le conflit armé de 1885, lorsque les tensions montent, les pionniers cherchent refuge dans l'enceinte du fort. Ce bâtiment est la résidence du commandant du fort Battleford. Au printemps de 1885, la maison héberge 72 femmes et enfants. Lorsque vous serez à l'étage, rendez vous à la première chambre à coucher à droite. Imaginez à quel point la maison était encombrée avec tous ces gens en plus des sacs de couchage sur le sol!**

Photo : Archives Glenbow  
NA-919-20





# Action :

## Jeux et déguisements




Explorez les chambres au premier étage de la résidence. Dans une chambre, vous trouverez des vêtements d'époque que vous pouvez essayer. Dans une autre chambre, il y a une table sur laquelle se trouvent des jeux d'antan. Ceux-ci servaient à divertir et à faire passer les longues heures durant lesquelles femmes et enfants devaient rester à l'intérieur pendant le conflit armé de 1885. **Enfilez des vêtements, jouez à quelques jeux; n'oubliez pas de prendre des photos!**



### LE SAVIEZ-VOUS?

En 1885, lorsque les femmes et les enfants regardent par la fenêtre au bout du couloir à l'étage, ils voient l'incendie qui ravage la ville de Battleford!



## Station 3 : Quartier des officiers

**En avril 1885, la milice arrive enfin à Battleford sous le commandement du lieutenant-colonel Otter.** À son arrivée, il constate que des pionniers se sont réfugiés dans l'enceinte du fort et que de nombreux bâtiments de la ville de Battleford ont été incendiés. Il veut donc s'en prendre immédiatement aux Autochtones qui campent à la réserve de Poundmaker.

Au début de mai 1885, le lieutenant-colonel Otter envoie un message télégraphique à son officier supérieur, le major-général Middleton lui expliquant la situation à Battleford et demandant la permission d'attaquer le camp cri. Avant même d'avoir reçu une réponse, il quitte le fort Battleford accompagné de 300 hommes et attaque les Autochtones sur la colline Cut Knife. Après une bataille de six heures, il est obligé de rentrer au fort Battleford.  
**Les Autochtones gagnent la bataille de Cut Knife.**

# Action :

## Envoyez un message en code Morse!



Essayez de télégraphier en utilisant les feuilles du code morse qui se trouvent dans la salle des rapports (bureau). Tapez votre nom ou un message à une personne qui vous accompagne.

# Station 4 : Infirmérie vétérinaire

**La Police à cheval du Nord-Ouest compte sur ses chevaux pour couvrir les vastes étendues des plaines peu peuplées.**


Grâce aux chevaux, il est facile de comprendre que les officiers agissaient non seulement en qualité de policier, mais aussi de facteurs, de messagers et d'éclaireurs.

Lorsque la communication télégraphique a été coupée en 1885, les messages devaient être transmis en personne, à cheval. Il n'est donc pas surprenant que la santé des chevaux était d'une importance capitale. Le moyen de transport principal de la Police à cheval était le cheval, bien entendu!



# Action :

## Préparez-vous à partir en patrouille!



Pour se préparer à partir en patrouille, un policier doit aussi préparer son cheval! Essaie de trouver le cheval Duke et prépare-le pour le service en lui mettant la selle et la bride. (Prière de ne pas s'asseoir sur le cheval.)

### LE SAVIEZ-VOUS?

Un vétérinaire est souvent le seul médecin qui se trouve au fort. Il traite donc des patients à quatre pattes (des chevaux) ainsi que ceux à deux pattes (des humains)!

Photo : Conseil des archives  
de la Saskatchewan

# Station 5 :

## Poste de garde

En 1885, on détient les prisonniers dans des cellules semblables à celles de ce poste de garde.

Certains prisonniers sont détenus dans une écurie ou même dans l'ancienne Government House. C'est là où le chef Poundmaker est détenu après qu'il se soit rendu au général Middleton, le 26 mai 1885, au fort Battleford. Entrez dans les cellules et essayez les uniformes et les entraves que devaient porter les prisonniers.

### LE SAVIEZ-VOUS?

Les chefs Pitikwahanapwiyn (Poundmaker) et Mistahi-maskwa (Big Bear) sont reconnus coupables de trahison et crime grave. Ils purgent leur peine au pénitencier de Stony Mountain, au Manitoba. Ils sont libérés plus tôt que prévu parce qu'ils sont gravement malades.



### ACTIVITÉ



## Action : Disque-golf!

Jouez une partie de disque-golf sur le NOUVEAU parcours! Vous trouverez des disques et des fiches de pointage au centre d'accueil. Gratuit pour ceux qui ont un laissez-passer du parc.





## Après les événements de 1885

L'année 1885 suscite de fortes incertitudes et de vives craintes. Les mécontentements ont entraîné la mort de nombreuses personnes dans tous les camps, y compris des officiers de la Police à cheval du Nord-Ouest, des Métis et des membres des Premières Nations. Dans les années qui ont suivi le conflit armé de 1885, le fort Battleford a continué à jouer un rôle essentiel dans la collectivité de Battleford et a permis d'assurer une présence policière dans les plaines du Nord. Toutefois, au début du XX<sup>e</sup> siècle, les activités du fort diminuent jusqu'à sa fermeture, en 1924.


Si vous voulez en savoir davantage sur le sujet, visitez le lieu historique national de Batoche, c'est l'un des derniers champs de bataille du conflit de 1885. De plus, la ville a été choisie par Louis Riel pour être le siège de son gouvernement provisoire.

Si vous trouvez que l'histoire de la Police à cheval du Nord-Ouest est inspirante, explorez le lieu historique national du Fort-Walsh, situé dans les belles collines Cypress, et découvrez comment la Police à cheval du Nord-Ouest a fait régner l'ordre dans l'Ouest canadien.

### LE SAVIEZ-VOUS?

Les événements de 1885 ont ouvert l'accès à l'Ouest pour l'établissement des colonies agricoles et forgé le Canada tel qu'il est aujourd'hui.



**Ce symbole**  indique d'autres merveilleux endroits de Parcs Canada à visiter en Saskatchewan!

## SASKATCHEWAN

Parc national de Prince Albert  
306.663.4522



Lieu historique national de Batoche  
306.423.6227



Lieu historique national du Fort-Battleford  
306.937.2621



Battleford-Nord et Battleford



Prince Albert



Lieu historique national du Homestead-Motherwell  
306.333.2116



Saskatoon

Yorkton



Moose Jaw

Regina

Swift Current



Lieu historique national du Fort-Walsh  
306.662.3590

Parc national des Prairies  
306.298.2257 Bloc Ouest  
306.476.2018 Bloc Est



[www.parcscanada.gc.ca/sk](http://www.parcscanada.gc.ca/sk)

[@ParcsCanada\\_SK](https://twitter.com/ParcsCanada_SK)