


# Battleford National Historic Park

Saskatchewan

## History



Early North West Mounted Policeman

Battleford National Historic Park is a living memorial to the early days of the North West Mounted Police, whose district headquarters were established here in the territory of the Cree Indians in 1876. Situated southeast of the town of Battleford, the Historic Park is about two miles west of the junction of the North Saskatchewan and Battle rivers.

Five buildings of the early Battle River Post are among the remains of the Force's early days, when a small body of men were charged with bringing law, order and justice to the Canadian West. The Post was destined to play a memorable role in the peaceful settlement of the Prairies.

In 1870 the territory bounded roughly by the Great Lakes, the Rockies, the forty-ninth parallel and the Arctic Ocean was still the exclusive domain of Indians, buffalo and a handful of white traders. On July 15, 1870 the Hudson's Bay Company transferred its Rupert's Land and North West Territories to the young Dominion of Canada. The government intended to change this land from the haunt of the hunter to the domain of the farmer.

The key to the West, as Ottawa saw it, was the railway. In 1873, a trans-continental line was planned, running north and west from Winnipeg in a great arc, along the northern edge of the Prairies. The path of the railway was to be the major zone of settlement.


### North West Mounted Police

North-West Mounted Police Commissioner French detailed Sub-Inspector Edmund Frechette in March, 1876, to proceed to the Battle River area and determine a location for a police post. Battleford was the fifth major post established by the Force, and the headquarters for the Saskatchewan District. Frechette selected a site atop a plateau, flanked by the converging North Saskatchewan and Battle rivers.

During the summer of 1876 a Department of Public Works crew, under Hugh Sutherland, began construction of four substantial log buildings as well as one brick building for the Lieutenant-Governor, on the south bank of the Battle River. Government House still stands, though much altered by decades of use as a residential school.

Superintendent James Walker, first Commanding Officer at Battleford Post (1876-1880)

Le surintendant James Walker, le premier officier commandant au poste de Battleford (1876-1880)



Meantime, James Walker and his men, in conjunction with a Public Works crew, began construction of Battleford Post. Frechette supervised erection of the barracks, while Walker commenced double duty as Commanding Officer of the Saskatchewan District of the N.W.M.P., and acting Indian Agent in charge of the Battleford Agency.

The original police buildings were crude log structures, uncomfortably wet in summer, draughty and hard to heat in winter. Requiring constant maintenance, they were a continual source of complaint from the men. While subject to the same conditions, the Commanding Officer's House, built by the Public Works crew in "Red River" style, was a superior structure.

In August 1877 Lieutenant-Governor David Laird and his Council moved into their new quarters at Battleford. Settlers arrived and the town looked optimistically to the arrival of the railway and prosperity.

The Battleford Mounted Police Band

L'orchestre de la police à cheval à Battleford



The Police Post became the focus for social and athletic events. In 1882 Sergeant-Major Bagley founded a police band at Battleford. Members of the force hosted and provided music for such annual celebrations as Dominion Day, the Queen's Birthday and New Year's. Theatrics, concerts and penny-readings provided genteel recreation. The townspeople and the police maintained a rivalry in sports including cricket, football and baseball. The Mounted Police took an active interest in the life of the community, and many settled in Battleford on leaving the force.

Life at Battleford Post was not, however, a round of fetes. In 1888 Commissioner Herchmer summarized the North West Mounted Police routine. "I may be allowed," he reported, "to name a few of the different things we do for ourselves, outside ordinary Police duties and patrols. We are trained soldiers, both mounted and dismounted, and squads in nearly every division thoroughly understand gun drill; we do our own carpenter work, painting, alterations of clothing, blacksmithing, most of our freighting and teaming, plough when required, put out prairie fires, act as customs and quarantine officers, do most of our waggon repairing and tinsmithing, mend all and make a great deal of saddlery and harness, act as gaolers and keepers of the insane sometime for weeks, and there is not a division in the force that can not go into any country and put up a complete barracks, either of logs or frame".

The future of Battleford townsite was dealt a severe blow when a more southerly route was chosen for the railway. In 1883, the seat of government was moved to

Pile-of-Bones, renamed Regina. The police remained responsible for maintaining justice in a largely Indian territory. The Battleford detachment was a small one for its tasks. Walker had arrived in 1876 with about a dozen men; in 1884 Superintendent L. N. F. Crozier had about 200 men in the District to man Battleford and its sub-posts, Fort Pitt, Fort Carlton, Prince Albert and Frog Lake.

### A decade of hardships

The Canadian government adopted a policy of acquiring title to Indian land by treaty, and settling the native people on reservations before opening land for settlement. Most of the Cree and Assiniboine Indians on the North Saskatchewan River signed the sixth of the treaties in the summer of 1876, and were allocated reservations in the vicinity of Prince Albert and Battleford. Administration of the Treaty became a responsibility of the N.W.M.P. at Battleford.

Battleford Agency Indians were not ill-disposed toward settlers. Even those who initially refused to sign the treaty, notably the influential Poundmaker and the respected old chief, Big Bear, eventually made a determined effort to adjust to the new situation.

Adjustment, however, was difficult. Reservations were seldom on fertile land, and Indians lacked farming experience. The dramatic disappearance of the buffalo in the 1870s, mainstay of the traditional lifestyle, provided hardships. The result was an increase in Indian dependence upon the government. The situation became particularly serious throughout the Canadian West in 1877 when Sitting Bull's Sioux fled to Canada after the massacre at the Little Big Horn, disrupting the tribes north of the border.

At Battleford in 1877 Walker was in a difficult position. The Battleford Agency Indians were short of supplies, and if he could not provide relief, it was feared they might become hostile. Ingeniously, Walker in 1879 turned the situation to his advantage, hiring the local Indians to begin construction of a log palisade around the police compound. This palisade was Battleford's main defence in the troubled times ahead.

Along the North Saskatchewan the early 1880s were lean years for Indian, Metis and white. Bad crops, hard winters and the disappearance of the buffalo were accompanied by despair that Ottawa had forgotten about the Territories. Battleford Agency Indians looked to Poundmaker for leadership, who argued that by presenting a united front they could exact better treaty terms from the government. Among the white and Metis settlers around Prince Albert, the grumbling led to the recall of Louis Riel from exile in the United States; perhaps the man who had championed Metis rights in Red River in 1869, would again rouse Ottawa to attention of the west.

### The North West Rebellion

What is remarkable in 1885 is that although a few Indians did resort to violence, there was not a general uprising. The Battle River bands moved en masse to Battleford in the spring of 1885 with the hope that their numbers would ensure more generous treatment from the Indian Agent. On the way they learned fighting had broken out between the police and the Metis at Duck Lake.

Uneasy about Riel's presence in the Prince Albert area, Superintendent Crozier had earlier taken most of his detachment to reinforce Fort Carlton, leaving Battleford with a skeleton garrison under Insp. W. S. Morris. Word of the fighting at Duck Lake reached Battleford about the same time as the news that the Indians were on their way. The settlers, about 500 in all, hastily took refuge inside the police stockade. When the Indians arrived March 30, Agent Rae would not speak with them. They looted buildings in the townsite and left for Poundmaker's reservation at Cut Knife Hill, 35 miles to the west.

Within the stockade police and townsmen organized their defence. For almost a month they held themselves in a state of seige, awaiting an Indian attack which never materialized. The Battleford Agency Indians who were now gathered at Poundmaker's reserve, were equally convinced they would be attacked. Inspector F. Dickens and 21 men from Fort Pitt arrived April 22 to reinforce Battleford. They brought news that Big Bear's band had

killed nine whites at Frog Lake, and forced the police to evacuate Fort Pitt.

Meanwhile, the Canadian government had dispatched Maj. Gen. F. Middleton and his force to deal with the growing uneasiness. One column, commanded by Col. W. D. Otter, was detailed to relieve Battleford. He arrived April 24. Otter established his headquarters in the Indian Residential School, (formerly Government House.), and without awaiting orders attacked the Indians at Cut Knife Hill. Although Otter was able to muster a considerable force, he failed to surprise the Indian camp. After six hours of indecisive fighting his force was able to retreat only because Poundmaker forbade his men to take the offensive. At this evidence of hostility, Poundmaker reluctantly decided to throw in his lot with Riel. The Indians were en route to Batoche when word came of Riel's defeat and capture. Poundmaker surrendered to Middleton at Battleford.

In the aftermath of the rebellion, a number of Indians, including those responsible for the killings at Frog Lake, were tried at Battleford and eight of them were hanged.

When peace was restored the N.W.M.P. devoted themselves to more routine concerns. Battleford post buildings had needed renovation for years. In 1886 steps were taken to provide adequate accommodation. With western settlement the role of the police gradually changed, and with it Battleford Post, which was finally abandoned in 1924.

On July 1, 1951, almost 75 years to the day of its establishment, Battle River Post became a National Historic Park.

Indian and Northern Affairs / Affaires indiennes et du Nord

Parks Canada / Parcs Canada

Published by Parks Canada under authority of the Hon. Jean Chrétien, PC, MP, Minister of Indian and Northern Affairs. © Information Canada, Ottawa, 1974 Catalogue No. R64-5374 INA Publication No. QS-R003-000-BB-A1 Printed on recycled post-consumer waste paper

# Battleford

## Parc historique national

Saskatchewan

### Histoire



Un agent de la police à cheval du Nord-Ouest

Le parc historique national de Battleford est une fresque vivante rappelant l'arrivée de la Police à cheval du Nord-Ouest dans le territoire des Cris en 1876 et de l'établissement de son quartier général de district. Ce parc est situé au sud-est de Battleford et à deux milles à l'ouest du confluent des rivières Saskatchewan-Nord et Battle.

Il subsiste actuellement cinq bâtiments du poste original de la rivière Battle.

Jadis, ce poste abritait une poignée d'hommes, chargés d'instaurer l'ordre, le respect des lois et la justice dans l'Ouest canadien; il devait jouer un rôle important dans la colonisation pacifique des Prairies.

Jusqu'en 1870, les chasseurs indiens, les bisons et quelques commerçants blancs sont à peu près les seuls habitants de ces territoires qui s'étendent des Grands lacs aux Rocheuses, et du 49<sup>e</sup> parallèle à l'océan Arctique. Le 15 juillet 1870, la Compagnie de la Baie d'Hudson vend la Terre de Rupert et ses territoires du Nord-Ouest au Canada. Le jeune Dominion prend ainsi possession des Territoires du Nord-Ouest, et tente de transformer ce pays où la chasse prédomine en un pays colonisé.

Le chemin de fer constitue alors pour le gouvernement fédéral l'élément clé de la colonisation de l'Ouest. En 1873, on dresse les plans d'une voie transcontinentale de Winnipeg vers le nord-ouest. Longeant en un grand arc la limite nord des Prairies, ce corridor attire un bon nombre de colons.

#### Police à cheval du Nord-Ouest

En mars 1876, le commissaire French, de la Police à cheval du Nord-Ouest, dépêche le sous-inspecteur Edmund Frechette dans la région afin d'y trouver l'endroit le plus propice à l'établissement d'un poste de police. Frechette choisit un plateau entre deux rivières convergeantes, la Saskatchewan-Nord et la Battle. Battleford devenait le cinquième poste établi par la gendarmerie et à la fois le quartier général pour la Saskatchewan.

Au cours de l'été 1876, une équipe du ministère des Travaux Publics, sous la direction de Hugh Sutherland, commence, sur la rive sud de la rivière Battle, la construction de quatre bâtiments en bois et d'une maison

La caserne vers 1884

The Barracks circa 1884



bétonnée pour le lieutenant-gouverneur. Frechette dirige l'érection de la caserne tandis que James Walker et son équipe commencent la construction du poste de Battleford. Ce dernier était conjointement commandant de la PCNO pour la région de la Saskatchewan et responsable de l'Agence indienne de Battleford.

Les édifices originaux construits en billes sont inconfortables et humides en été et difficiles à chauffer en hiver. Les bâtiments nécessitent de fréquentes réparations et les hommes s'en plaignent constamment. La résidence de l'officier commandant, construite par l'équipe du ministère des Travaux Publics, est par contre de qualité supérieure.

En août 1877, le lieutenant-gouverneur David Laird et son conseil occupent leurs nouveaux locaux à Battleford. Puis, c'est l'arrivée des colons. La ville attend fébrilement le chemin de fer et la prospérité.

Le poste devient alors le centre d'activités sportives et sociales. En 1882, le sergent-major Bagley crée la première fanfare. Les agents de police sont musiciens aux fêtes du Premier Juillet, de l'anniversaire de la Reine et du Nouvel An. Les pièces de théâtre, les concerts et la lecture divertissent. Les citoyens et les agents se

mesurent dans des matchs de cricket, de football et de baseball. Les agents participent activement à la vie communautaire et plusieurs s'établissent à Battleford ayant quittés la gendarmerie. Cependant, il ne faut pas croire que c'était tous les jours fête.

En 1888, le commissaire Herchmer résume la vie quotidienne des agents de la PCNO à Battleford: "Permettez-moi, écrit-il, d'énumérer quelques tâches que nous effectuons en plus des devoirs policiers réguliers et des patrouilles. Nous sommes des soldats entraînés, à pied ou à cheval, et les pelotons dans presque chaque division, comprennent à fond l'utilisation de l'artillerie; nous faisons de la menuiserie, de la peinture et de la couture. Nous sommes cultivateurs, forgerons, ferblantiers, selliers, transporteurs, douaniers, agents de quarantaine, géoliers et parfois gardiens d'aliénés pendant des semaines. Nous combattons les feux de prairie et réparons nos propres chariots; de plus, chaque division peut se rendre dans une région et y construire une caserne complète, en billes ou en bois équarri."

L'avenir de Battleford est compromis lorsqu'on choisit un tracé plus méridional pour le chemin de fer. En 1883, le siège du gouvernement est transféré à Pile-of-Bones ... qu'on renomma Regina.

Le corps policier conserve la responsabilité de maintenir la justice dans ce territoire à majorité indienne. Le détachement de Battleford est bien petit pour accomplir ces tâches; Walker a une douzaine d'hommes à son arrivée en 1876 tandis que le surintendant L.-N.-F. Crozier en dirige 200, environ, en 1884, dans le district comprenant Battleford et les postes secondaires, le fort Pitt, le fort Carlton, Prince-Albert et Frog Lake.

#### Une décennie difficile

Le gouvernement canadien instaure une politique de traités, permettant d'acquérir les terres des Indiens et d'établir ces derniers dans des réserves avant d'ouvrir les terres à la colonisation. La plupart des Cris et des Assiniboines de la rivière Saskatchewan-Nord signent le traité n° 6 à l'été 1876 et on leur accorde des réserves près de Prince-Albert et de Battleford. Le bureau de la PCNO à Battleford est responsable de l'application du traité.

Les Indiens de l'Agence de Battleford ne sont pas mal disposés envers les colons. Même ceux qui refusent de signer le traité, entre autres l'influent Poundmaker et le vénéré vieux chef Big Bear, font éventuellement un effort certain pour s'adapter aux circonstances nouvelles. C'est néanmoins difficile. Les terres des réserves ne sont pas très fertiles et les Indiens ont peu d'expérience agricole. Dans les années 1870, la disparition du bison, élément fondamental dans la vie traditionnelle des Indiens, est une véritable tragédie. Ils sont ainsi de plus en plus sous la dépendance du gouvernement. La situation est particulièrement grave partout dans l'Ouest canadien en 1877 lorsque les Sioux de Sitting Bull s'enfuient au Canada après le massacre de Little Big Horn, troublant ainsi les tribus au nord de la frontière.

Walker se trouve dans une situation difficile à Battleford en 1877. Les Indiens de l'Agence manquent de vivres et Walker craint que ceux-ci deviennent belliqueux s'ils ne trouvent pas de solution. Walker se tire d'affaire en embauchant les Indiens pour la construction d'une palissade en pieux autour du poste. Cette palissade devient le principal ouvrage de défense de Battleford dans les temps sombres qui suivirent.

Les Indiens, les Métis et les Blancs de cette région connaissent une période de disette au début des années

1880. De mauvaises récoltes et de durs hivers aggravent la situation créée par la disparition du bison; on croit que le gouvernement a oublié les Territoires. Les Indiens de l'Agence se tournent alors vers Poundmaker. Ce dernier proclame que les Indiens obtiendraient de meilleures conditions du gouvernement s'ils s'unissaient. D'autre part, le mécontentement des colons métis et blancs de la région de Prince-Albert suscite le retour de Louis Riel de son exil aux États-Unis: ce défenseur des droits des Métis de la rivière Rouge pourra peut-être encore éveiller l'attention d'Ottawa pour l'Ouest.

#### Rébellion du Nord-Ouest

Les Indiens ne veulent pas recourir à la violence. Remarquablement, il n'y a pas de révolte générale quoique qu'un petit groupe se rebelle. Les bandes de la rivière Battle ont l'intention de se rendre à Battleford en espérant que leur nombre impressionne l'agent des Indiens et leur assure un meilleur traitement. Chemin faisant, ils apprennent que les policiers et les Métis en sont venus aux prises à Duck Lake.

Inquiet de la présence de Riel dans la région de Prince-Albert, le surintendant Crozier entraîne la plus grande partie de son détachement au fort Carlton, ne laissant que quelques hommes à Battleford sous les ordres de l'inspecteur W.-S. Morris. Les nouvelles de l'escarmouche de Duck Lake et de l'arrivée des Indiens parviennent en même temps à Battleford; on croit que les Indiens se sont soulevés. Les quelque 500 colons se réfugient derrière la palissade. À l'arrivée des Indiens, le 30 mars, l'agent Rae ne veut pas leur parler. Ceux-ci saccagent quelques édifices et gagnent ensuite la réserve de Poundmaker, à Cut Knife Hill, 35 milles à l'Ouest.

Derrière la palissade, les habitants et les policiers organisent la défense. Ils attendent pendant un mois une attaque qui ne se produira jamais. La plupart des Indiens de la région de Battleford se trouvent alors dans la réserve de Poundmaker et s'attendent eux aussi à être attaqués. Le 22 avril, l'inspecteur F. Dickens et 21 hommes arrivent du fort Pitt pour renforcer Battleford. Ils apprennent aux habitants que la bande de Big Bear s'est soulevée tuant neuf colons à Frog Lake et forçant les policiers à évacuer le fort Pitt!

Entre-temps, le gouvernement canadien envoie le


major-général F. Middleton avec un détachement pour contrer ce sentiment de malaise. Un colon, sous les ordres du colonel W.-D. Otter, doit mettre fin au siège de Battleford. Otter arrive le 24 avril. Il s'établit dans le pensionnat indien (l'ancien hôtel du gouvernement) et, sans attendre les ordres, décide d'attaquer les Indiens à Cut Knife Hill. Même si Otter peut rassembler un important groupe, il ne profite cependant pas d'un effet de surprise. Après six heures d'un combat dont l'issue est incertaine, son détachement peut se retirer, seulement parce que Poundmaker avait défendu à ses partisans de passer à l'attaque. Cette manifestation de violence pousse Poundmaker à s'allier à Riel. Lorsqu'ils apprennent la défaite et la capture de Riel, les Indiens se dirigent vers Batoche. Poundmaker se livre alors au major-général Middleton à Battleford.

Après la rébellion, plusieurs Indiens, dont les responsables des meurtres de Duck Lake, subissent un procès à Battleford et huit sont pendus.

Le calme revenu, les policiers reprennent leurs tâches quotidiennes. Les bâtiments du poste de Battleford ont depuis plusieurs années besoin de réparations. En 1886, on voit à restaurer les logements jusque-là inadéquats.

Le rôle de la gendarmerie évolua au fur et à mesure que la colonisation progressa dans l'Ouest et le poste de Battleford fut définitivement abandonné en 1924.

Le 1er juillet 1951, presque 75 ans après sa fondation, le poste de la rivière Battle devenait un parc historique national.

 Affaires indiennes et du Nord Indian and Northern Affairs

Parcs Canada Parks Canada

Publié par Parcs Canada avec l'autorisation de l'hon. Jean Chrétien, CP, député, ministre des Affaires indiennes et du Nord. © Information Canada, Ottawa, 1974 N° de catalogue R64-5374 Publication AIN N° QS-R003-000-BB-A1 Imprimé sur papier rebut traité pour une nouvelle utilisation