





- 1** Terrain de caravanning du Mont-Tunnel  
5,7 km de pistes  
aucun gain d'altitude
- 2** Rivière Spray – Tronçon ouest  
5,7 km aller seulement  
gain d'altitude de 18 m
- 3** Du ruisseau Baker au camping du Mont-Protection  
3,9 km de pistes dans le secteur  
gain d'altitude de 16 m
- 4** Du belvédère du Mont-Castle au camping du Mont-Protection  
6,4 km aller seulement  
gain d'altitude de 16 m
- 5** Castle Junction  
9,5 km de pistes dans le secteur  
gain d'altitude minime
- 6** Vallée de la Cascade  
15,4 km aller seulement  
gain d'altitude de 171 m

- 15** Rivière Spray – Tronçon est  
5,6 km aller seulement  
gain d'altitude de 77 m
- 16** Sentier de l'Avenue-Banff  
3,2 km aller seulement  
gain d'altitude de 56 m
- 17** Tronçon supérieur du sentier Stony Squaw  
boucle de 4,5 km  
gain d'altitude de 275 m
- 18** Lac Minnewanka  
8 km aller seulement  
gain d'altitude de 124 m
- 19** Boucle Tunnel  
boucle de 9,7 km  
gain d'altitude de 124 m



- 7** Canyon Stewart  
1,5 km aller seulement  
gain d'altitude de 30 m
- 8** Sentier Fenland  
boucle de 2,1 km  
aucun gain d'altitude
- 9** Boucle du marais  
boucle de 2,8 km  
gain d'altitude de 17 m
- 10** Lac Johnson  
boucle de 2,8 km  
aucun gain d'altitude
- 11a** Canyon Johnston  
1,1 km aller seulement jusqu'aux chutes inférieures  
gain d'altitude de 51 m
- 11b** 2,7 km aller seulement jusqu'aux chutes supérieures  
gain d'altitude de 115 m
- 12a** Belvédère des Cheminées-des-Fées  
2,3 km aller seulement  
perte d'altitude de 39 m
- 12b** 5,1 km aller seulement  
gain d'altitude de 30 m
- 13** Sommet du mont Tunnel  
2,4 km aller seulement  
gain d'altitude de 192 m
- 14** Sources Ink Pots par le sentier des Prés-Moose  
5,4 km aller seulement  
gain d'altitude de 217 m

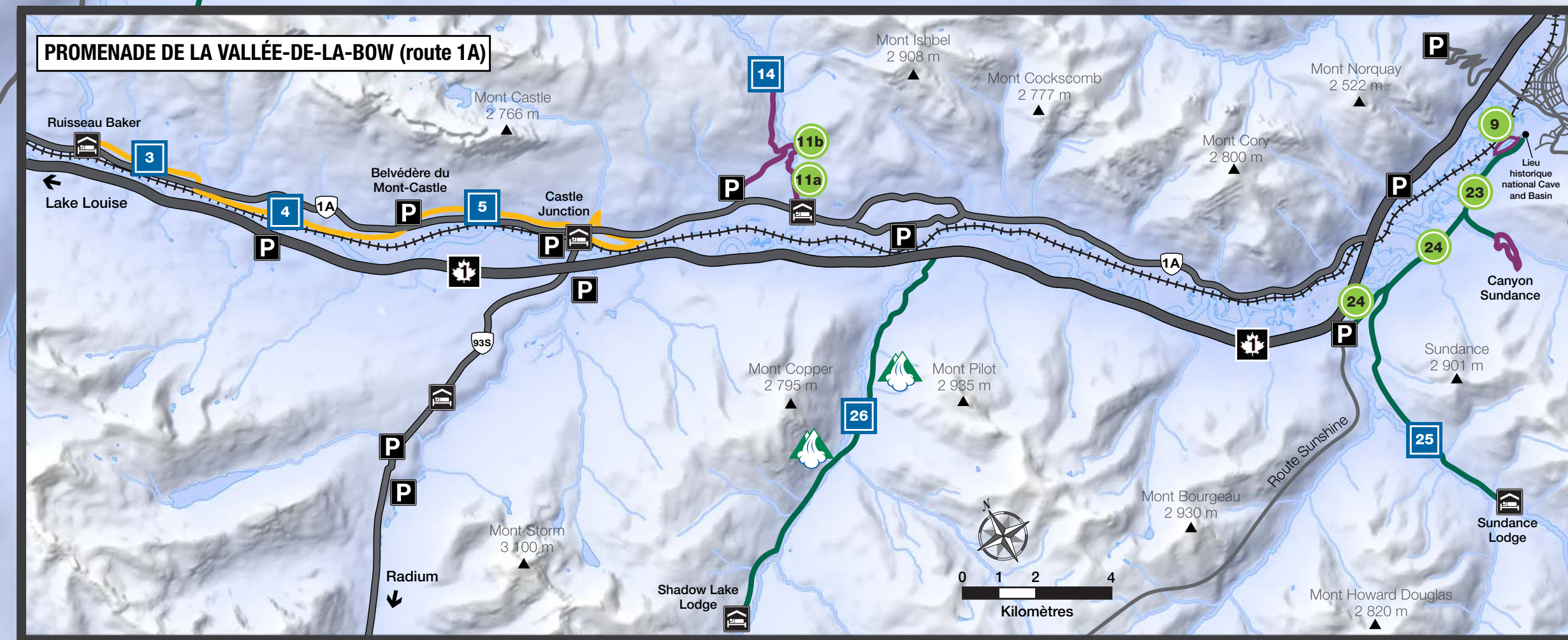
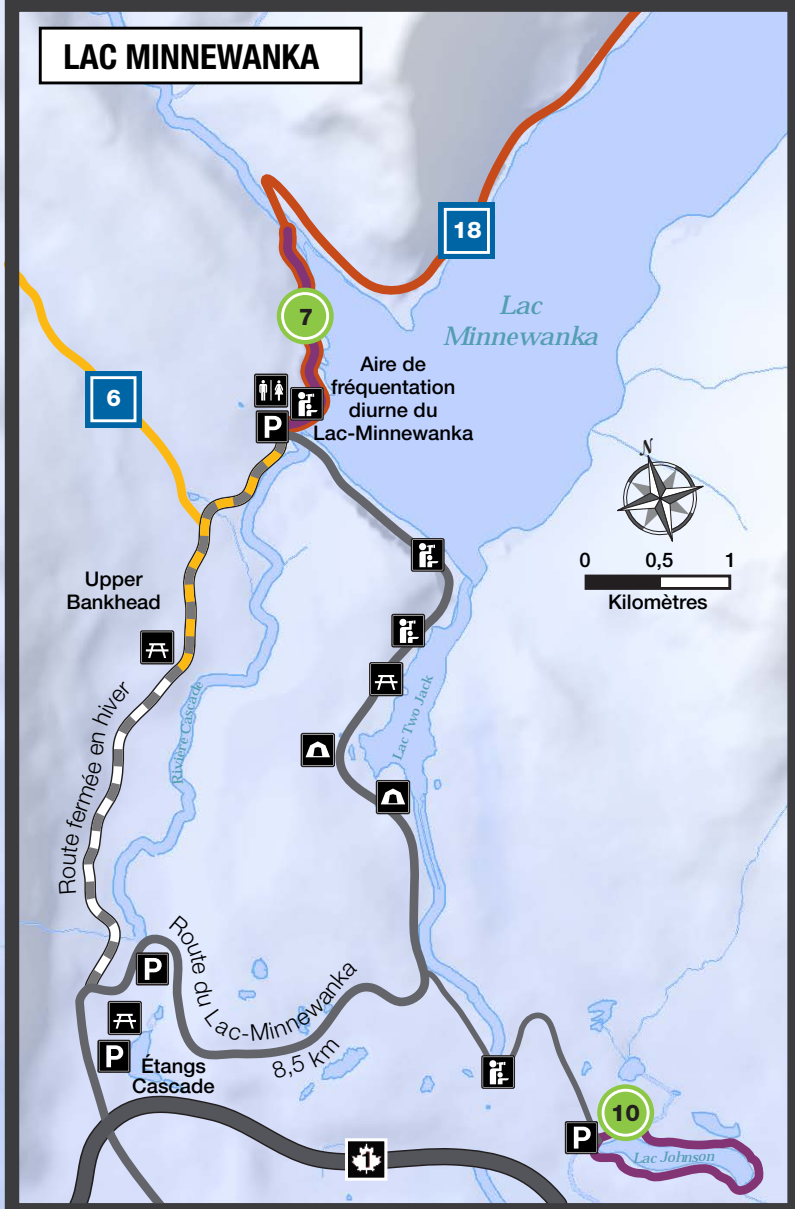
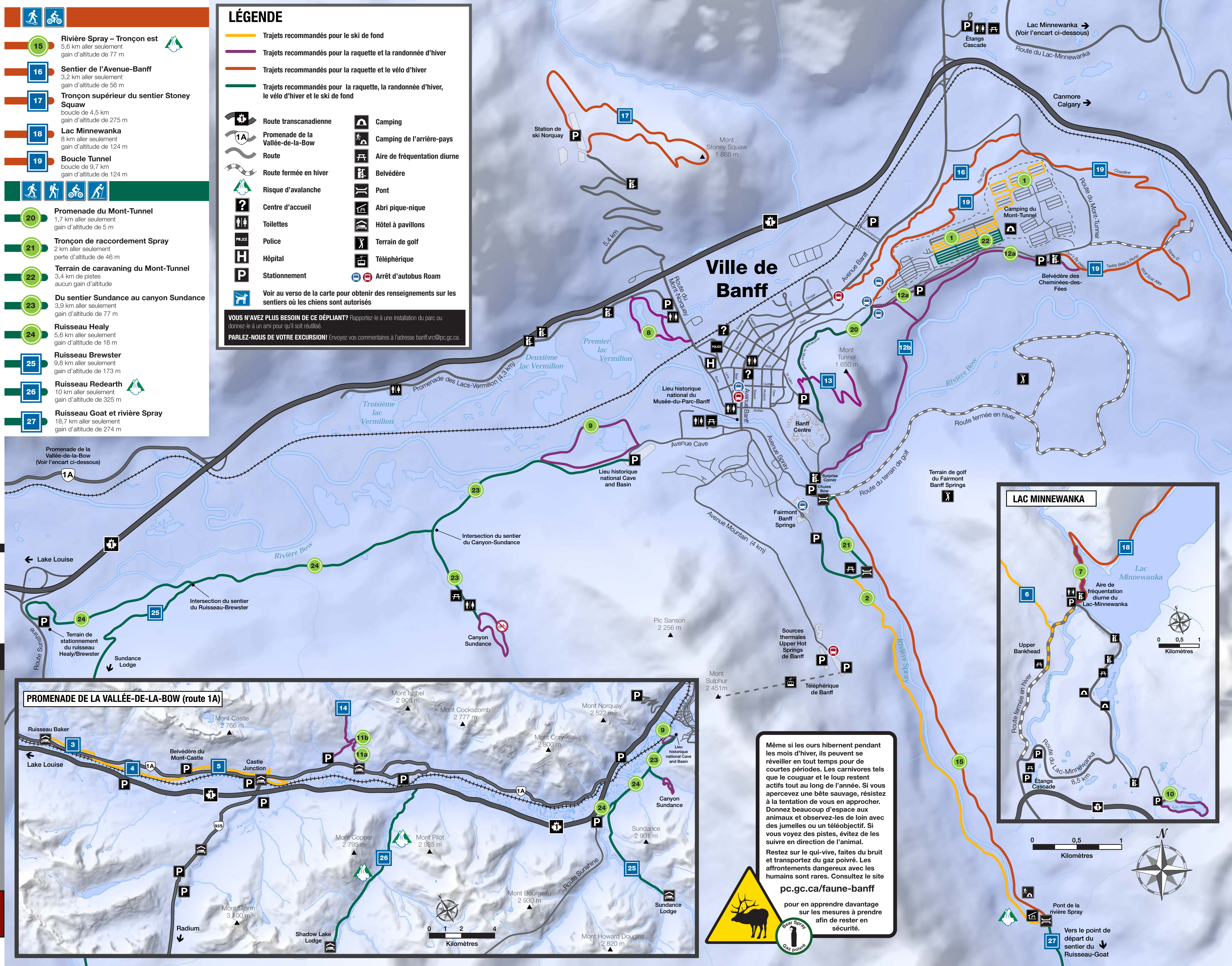
- 20** Promenade du Mont-Tunnel  
1,7 km aller seulement  
gain d'altitude de 5 m
- 21** Tronçon de raccordement Spray  
2 km aller seulement  
perte d'altitude de 46 m
- 22** Terrain de caravanning du Mont-Tunnel  
3,4 km de pistes  
aucun gain d'altitude
- 23** Du sentier Sundance au canyon Sundance  
3,9 km aller seulement  
gain d'altitude de 77 m
- 24** Ruisseau Healy  
5,6 km aller seulement  
gain d'altitude de 16 m
- 25** Ruisseau Brewster  
9,8 km aller seulement  
gain d'altitude de 173 m
- 26** Ruisseau Redearth  
10 km aller seulement  
gain d'altitude de 325 m
- 27** Ruisseau Goat et rivière Spray  
18,7 km aller seulement  
gain d'altitude de 274 m

### LÉGENDE

- Trajets recommandés pour le ski de fond
  - Trajets recommandés pour la raquette et la randonnée d'hiver
  - Trajets recommandés pour la raquette et le vélo d'hiver
  - Trajets recommandés pour la raquette, la randonnée d'hiver, le vélo d'hiver et le ski de fond
- |  |                                  |  |                              |
|--|----------------------------------|--|------------------------------|
|  | Route transcanadienne            |  | Camping                      |
|  | Promenade de la Vallée-de-la-Bow |  | Camping de l'arrière-pays    |
|  | Route                            |  | Aire de fréquentation diurne |
|  | Route fermée en hiver            |  | Belvédère                    |
|  | Risque d'avalanche               |  | Pont                         |
|  | Centre d'accueil                 |  | Abri pique-nique             |
|  | Toilettes                        |  | Hôtel à pavillons            |
|  | Police                           |  | Terrain de golf              |
|  | Hôpital                          |  | Téléphérique                 |
|  | Stationnement                    |  | Arrêt d'autobus Roam         |
- Voir au verso de la carte pour obtenir des renseignements sur les sentiers où les chiens sont autorisés

**VOUS N'AVEZ PLUS BESOIN DE CE DÉPLIANT?** Rapportez-le à une installation du parc ou donnez-le à un ami pour qu'il soit réutilisé.

**PARLEZ-NOUS DE VOTRE EXCURSION!** Envoyez vos commentaires à l'adresse [banff.vrc@pc.gc.ca](mailto:banff.vrc@pc.gc.ca).



Même si les ours hibernent pendant les mois d'hiver, ils peuvent se réveiller en tout temps pour de courtes périodes. Les carnivores tels que le cougar et le loup restent actifs tout au long de l'année. Si vous apercevez une bête sauvage, résistez à la tentation de vous en approcher. Donnez beaucoup d'espace aux animaux et observez-les de loin avec des jumelles ou un téléobjectif. Si vous voyez des pistes, évitez de les suivre en direction de l'animal.

Restez sur le qui-vive, faites du bruit et transportez du gaz poivré. Les affrontements dangereux avec les humains sont rares. Consultez le site [pc.gc.ca/faune-banff](http://pc.gc.ca/faune-banff) pour en apprendre davantage sur les mesures à prendre afin de rester en sécurité.



- #### NUMÉROS ET SITES WEB IMPORTANTS
- Centre d'accueil de Banff  
224, avenue Banff, 403-762-1550  
[pc.gc.ca/banff](http://pc.gc.ca/banff)
  - Prévisions météorologiques d'Environnement Canada :  
403-762-2088 / [meteo.gc.ca](http://meteo.gc.ca)
  - Rapport sur l'état des routes en Alberta :  
511 (en Alberta) ou  
1-855-391-9743 (service offert en anglais seulement)  
[511Alberta.ca](http://511Alberta.ca) (en anglais seulement)
  - Rapport sur l'état des routes en Colombie-Britannique :  
1-800-550-4997 (service offert en anglais seulement)  
[DriveBC.ca](http://DriveBC.ca) (en anglais seulement)
  - Rapport sur l'état des sentiers : [pc.gc.ca/sentiers](http://pc.gc.ca/sentiers)
  - Bulletins d'avalanche : [parcssecuritemontagne.ca](http://parcssecuritemontagne.ca)
  - Pour obtenir une formation en sécurité avalanche, consultez le site [avalanche.ca](http://avalanche.ca) (en anglais seulement)
  - Pour obtenir des cartes et des guides des environs de Banff, visitez un détaillant de Banff.

**En cas d'URGENCE, faites le 911 ou appelez le Service de répartition du parc Banff au 403-762-4506. Les téléphones cellulaires ne sont pas toujours fiables dans le parc.**