




1885-1985: 100 years of Heritage Conservation. Canada's first national park was established in 1885 at Banff, Alberta. Today there are national parks and national historic parks in every province and territory. The National Parks Centennial is an occasion to renew our commitment to preserve examples of our heritage unimpaired for the benefit of all Canadians.

# Banff National Park

Alberta



During your visit to Banff National Park, try to visualize the vast and often violent forces of nature that created the majestic scenes you will see.

A few hundred million years ago, much of western North America was an inland sea. For eons, sand, rock and organic sediment built up on the bottom of this sea forming sedimentary rock. Then, about 75 million years ago, pressures from inside the earth pushed up the rock on the ocean floor to form the present-day Rockies. Glaciers advanced and retreated at least four separate times, grinding and forming U-shaped valleys and sculpting the sharp, steep peaks. The Columbia Icefield, 125 km north of Lake Louise, may be a remnant of the last great advance.

Evidence of settlement in areas now inside the park boundaries dates back almost 11,000 years. Prehistoric man foraged and hunted for food in the broad valley bottoms and high in the alpine meadows. Remains of Kootenay, Assiniboine and Cree settlements have been found in the park, and it appears that food was plentiful and the climate favourable for their needs.

Life on the land stayed much the same for thousands of years until white men arrived in the 19th century and brought with them the fur trade, and later, the Canadian Pacific Railway.

Hot sulphur springs were discovered by CPR construction workers in the late 1800s. Two enterprising workers occupied the springs and began charging admission. A dispute over ownership resulted in the takeover of the springs by the federal government in 1885 and the creation of a 26km<sup>2</sup> national reserve around them. Since then, this reserve has become Banff National Park and has grown to an area of 6 641 km<sup>2</sup>.

Banff National Park has been preserved for you. Your only obligation is to hand it down unimpaired to future generations of Canadians. All wildlife in the park is protected by law. Please leave the plants, animals and fossils as they are for the enjoyment of those who will follow you.

### Where to Stay

Visitors may stay in any of the designated campgrounds listed in the Camping section inside this brochure. Motels, hotels and lodges are also located in the park. Check at a park information centre for details.

### What to Do

The park is never closed, but some visitor facilities are of a seasonal nature.

Information is available year-round at information centres and warden offices in the Banff townsite and Lake Louise areas. Stopping at one of these facilities will make your visit more enjoyable.

**Camping** is allowed in designated areas only, on a first-come, first-served basis. A daily fee is charged and the maximum allowable stay in each campground is two weeks unless otherwise posted. If all campgrounds are filled, park personnel and signs will help direct you to an overflow camping area. On long weekends come early.

Campgrounds for winter camping are located in both the Banff townsite and Lake Louise areas.

**Fires:** Campfires may be lit in fireplaces provided or outdoor portable stoves may be used. Barbeques may be used only in campgrounds and picnic areas. Dump all used coals in existing fireplaces.

Although fireplaces are located at many backcountry campsites, firewood is often scarce and should be used sparingly. Campers may not cut their own. Backcountry users are strongly encouraged to carry gas-burning stoves.

**Backcountry activities** involving an overnight stay require a park use permit. You may obtain your permit free of charge at information centres and park warden offices located at Banff

townsite and Lake Louise visitor service centre. There is no need to return your permit on completion of your trip.

The permits were introduced to help prevent overuse of Banff's trails and wilderness areas.

*Calypso orchid*

*Calypso bulbeux*



### Are you undertaking a risk activity?

If you plan to participate in an activity which, in your opinion, involves an element of risk, you may register your trip, in person, at a park warden office or information centre. If you do register out, you must register in on completion of your trip, either in person or by telephoning the Banff warden office at 762-4506.

Primitive campsites are located along most trails in remote areas. All litter and refuse must be packed out from the backcountry. Free litter bags are available at information centres and warden offices.

**Oversnow Vehicles** may be used on designated trails only. Permits for their use are available at permit stations located at trailheads.

**Fishing** is allowed in most park waters. Anglers must obtain a national parks fishing permit and must obey fishing regulations available with the permits.

**Boating** is allowed on many of the park's lakes and rivers. Power boats may be used only on Lake Minnewanka.

**Native handicrafts** are available in Banff National Park. Genuine Canadian native handicrafts may be identified by a tag or label stating that the item was made by Canadian native people.

### Ecological Notes

The plants and animals here have adapted to the special conditions of climate and geology that exist in the park.

Dense stands of lodgepole pine, white spruce and, occasionally, Douglas fir cover the lower slopes. Alpine fir and Engelmann spruce replace them at high elevations.

At about 2135 m above sea level, a semi-arctic climate produces stunted, wind-swept vegetation. Despite the short growing season at these altitudes, many small and colourful alpine flowers thrive.

The animals of Banff National Park are an interesting mixture of prairie, forest and arctic forms. Each species has its particular requirements and can survive only where these conditions exist.

*Moose*

*Original*



In summer, large grazing animals range throughout the mountains, each seeking its own preferred habitat. Mountain goat and bighorn sheep favour high alpine areas; elk and deer, the lush forest meadows; and moose, the marshy valley bottoms.

All wild animals are unpredictable, and approaching them is dangerous. It is illegal to feed, entice or molest any animal in a national park. For information about bears — please obtain a copy of *You are in Bear Country* from an information centre.

The black bear might be seen by park visitors as it forages for food in open meadows or on mountain slopes. The grizzly bear normally inhabits the more remote regions of the park. All bears are dangerous and should be left alone.

The evergreen forests of the park do not support a great variety of birds. Chickadees, nutcrackers, gray jays and magpies are year-round residents. Summer visitors include golden eagles, warblers and many types of waterfowl.

### Understanding Leads to Greater Enjoyment

A free interpretive program of conducted walks, evening talks and special events help visitors learn more about the park's natural and historical features. Self-guiding nature trails, publications, and the natural history museum in Banff townsite are other ways visitors can enjoy their national park experience. Program schedules are available upon request at information centres or from park interpreters.

### Information Centres:

Lake Louise - mid - May to mid - October  
Banff - year-round

### Warden Offices:

Lake Louise - year-round  
Banff - year-round


### For further information write to:

Superintendent  
Banff National Park  
Box 900  
Banff, Alberta  
T0C 0C0



# Parc national Banff

Alberta



**Centenaire des parcs nationaux**

**1885-1985: 100 ans de conservation du patrimoine**

Le premier parc national du Canada a été aménagé en 1885, à Banff en Alberta. Aujourd'hui il y a des parcs nationaux et des parcs historiques nationaux dans chaque province et territoire. Le centenaire des parcs nationaux représente l'occasion de réaffirmer le désir de préserver notre patrimoine au profit de tous les Canadiens.

**National Parks Centennial**

Pendant votre visite au parc national Banff, essayez de comprendre l'ampleur et la violence des forces de la nature qui ont créé le majestueux panorama qui vous entoure.

Il y a quelques centaines de millions d'années, une mer intérieure baignait la plus grande partie de l'ouest de l'Amérique de Nord. Des dépôts de sable, de roches et de matières organiques se sont lentement accumulés au fond de la mer pour ainsi former une roche sédimentaire. Puis, il y a environ 75 millions d'années, des convulsions internes ont plissé la croûte terrestre et ont formé les montagnes Rocheuses. Les glaciers ont avancé et reculé au moins quatre fois, taillant des vallées en "U" et rendant ainsi les sommets plus escarpés. Le champ de glace Columbia, à 125 kilomètres au nord du lac Louise, est un vestige de la dernière glaciation.

Il y a 11,000 ans, l'homme habitait à l'intérieur des frontières actuelles du parc. L'homme préhistorique chassait dans les vallées et dans les prés alpins élevés. Les traces laissées par les Kutenais, les Assiniboines et les Cris nous portent à croire que la nourriture était abondante et que le climat répondait favorablement à leurs besoins.

La vie n'a pas beaucoup changé pendant des milliers d'années jusqu'à l'arrivée de l'homme blanc au milieu du 19e siècle. Ce fut alors l'époque du commerce des fourrures et plus tard, du chemin de fer du Canadien Pacifique.

Vers la fin des années 1800, des sources thermales ont été découvertes au cours de la construction du chemin de fer. Deux entrepreneurs se sont emparés des sources et ont exigé des frais d'entrée. Un conflit au sujet des droits de propriété a incité le

gouvernement fédéral en 1885, à prendre possession des sources et à créer une réserve nationale de 26 km<sup>2</sup>. La réserve est devenue le parc national Banff. Sa superficie est de 6 641 km<sup>2</sup>.

Le parc national Banff a été créé pour vous. Il vous appartient de le garder intact pour les générations futures. La loi protège la faune du parc. Laissez les plantes, animaux et fossiles en place pour le plaisir des autres visiteurs.

### Logement

Le visiteur peut camper aux endroits indiqués dans cette brochure. Des hôtels et des motels sont aussi situés dans le parc. Informez-vous aux centres de renseignements.

### À la découverte du parc

Le parc est ouvert à longueur d'année mais certains services sont saisonniers.

De l'information est disponible à l'année aux centres de renseignements et aux bureaux des gardes à Banff et au lac Louise. Un arrêt à ces endroits vous aidera à profiter pleinement de votre séjour. Le camping est permis aux endroits prévus à cet effet et les emplacements sont accordés selon l'ordre des arrivées. Un tarif journalier est imposé et le séjour maximum est de deux semaines. En été, il est recommandé d'arriver tôt, surtout pendant les longues fins de semaine. Si les terrains de camping sont complets, les employés du parc vous indiqueront d'autres endroits.

**Des terrains de camping** d'hiver ont été aménagés à Banff et au lac Louise.

**Les feux** ne doivent être allumés que dans les foyers prévus à cette fin. L'utilisation de réchauds portatifs est suggérée dans la grande nature. Les barbecues peuvent être utilisés dans les terrains de camping ou de pique-nique. La braise doit être déposée dans les foyers.

Même s'il y a des foyers, aux emplacements de camping primitif, le bois de chauffage est rare et d'usage restreint. Il est défendu d'en couper. L'usage de réchauds est recommandé.

Vous devez vous procurer un permis d'usage de l'arrière-pays si vous prévoyez passer la nuit à l'extérieur. Ce permis est

Excursion avec guide aux lac Consolation



Conducted hike to Consolation Lakes

disponible gratuitement aux centres de renseignements et aux bureaux des gardes à Banff et au lac Louise. Il n'est pas nécessaire de le retourner à la fin de votre excursion. Ces permis ont pour but de prévenir un usage abusif des sentiers et de l'arrière-pays de Banff.

### Pensez-vous à une activité dangereuse?

Si vous pensez participer à une activité qui pourrait être dangereuse, vous pouvez vous enregistrer en personne au bureau des gardes ou au centre de renseignements. Vous devez alors vous rapporter à la fin de votre excursion en personne ou par téléphone au bureau des gardes à Banff à 762-4506. Des emplacements de camping primitif sont situés le long de la plupart des sentiers dans l'arrière-pays. Rapportez tous vos déchets. Des sacs sont distribués gratuitement aux centres de renseignements et aux bureaux des gardes.

**Les motoneiges** ne doivent circuler que sur les sentiers aménagés à cette fin. Le motoneigiste doit se procurer un permis au début de la piste.

**La pêche** est permise dans la plupart des eaux du parc. Les pêcheurs doivent se procurer un permis de pêche dans les parcs nationaux et se conformer aux règlements. Le canotage est permis sur la plupart des rivières et des lacs du parc. Les embarcations à moteur ne peuvent être utilisées que sur le lac Minnewanka.

On peut se procurer de l'artisanat des Indiens du Canada au parc national Banff. L'authenticité en est garantie par une étiquette.

### Écologie

Les plantes et les animaux ont dû s'adapter aux conditions géologiques et climatiques du parc.

Des forêts denses, composées de pins de Murray, d'épinettes blanches et parfois de sapins de Douglas, couvrent le bas des montagnes. Plus haut, on trouve des sapins de l'Ouest et des épinettes d'Engelmann.

À environ 2,135 mètres au-dessus du niveau de la mer, un climat semi-arctique cause la croissance d'une végétation naine et exposée au vent. Malgré la courte saison estivale, des fleurs alpines multicolores poussent à cette altitude.

Le parc national Banff abrite de nombreux animaux, aussi bien des prairies, que des forêts et du cercle arctique. Chacun a ses besoins particuliers et ne peut survivre qu'aux endroits propices. Pendant l'été, les gros animaux vont dans les montagnes, à la recherche de leur habitat préféré. Les chèvres de montagne et les mouflons des Rocheuses préfèrent les sommets;

les wapitis et les cerfs, les prés forestiers et les orignaux, le fond marécageux des vallées.

Les animaux sauvages ont un comportement imprévisible et il est dangereux de s'en approcher. Il est illégal de nourrir, attirer ou molester les animaux dans un parc national. Pour plus d'information au sujet des ours, lisez la brochure "Vous êtes au pays des ours", disponible aux centres de renseignements.

Dans les prés et dans les montagnes, on peut voir l'ours noir à la recherche de nourriture. Le grizzly fréquente les régions les plus isolées. Les ours sont dangereux et on ne doit pas s'en approcher.

Les forêts du parc n'abritent pas un grand nombre ni une grande variété d'oiseaux. Les mésanges, les casse-noix, les geais gris et les pies sont les résidents permanents. En été, on remarque l'aigle doré, la fauvette et plusieurs variétés d'oiseaux de rivage.

Ski de randonnée en haute montagne

Ski touring in the high country



### Connaître, c'est apprécier

Le programme de service d'interprétation comprend des excursions avec guide, des promenades du soir et d'autres activités spéciales qui vous aideront à mieux connaître les caractéristiques naturelles et historiques du parc. Les sentiers auto-guidés, les publications, le musée d'histoire naturelle à Banff feront profiter davantage les visiteurs de leur visite dans un parc national. Renseignez-vous au sujet de ce programme gratuit et de l'horaire aux centres de renseignements ou auprès des interprètes.

### Centres de renseignements:

à Banff: 224 ave Banff, à l'année  
au lac Louise, mi-mai à la mi-octobre

### Bureaux des gardes:

à Banff, à l'année  
au lac Louise, à l'année

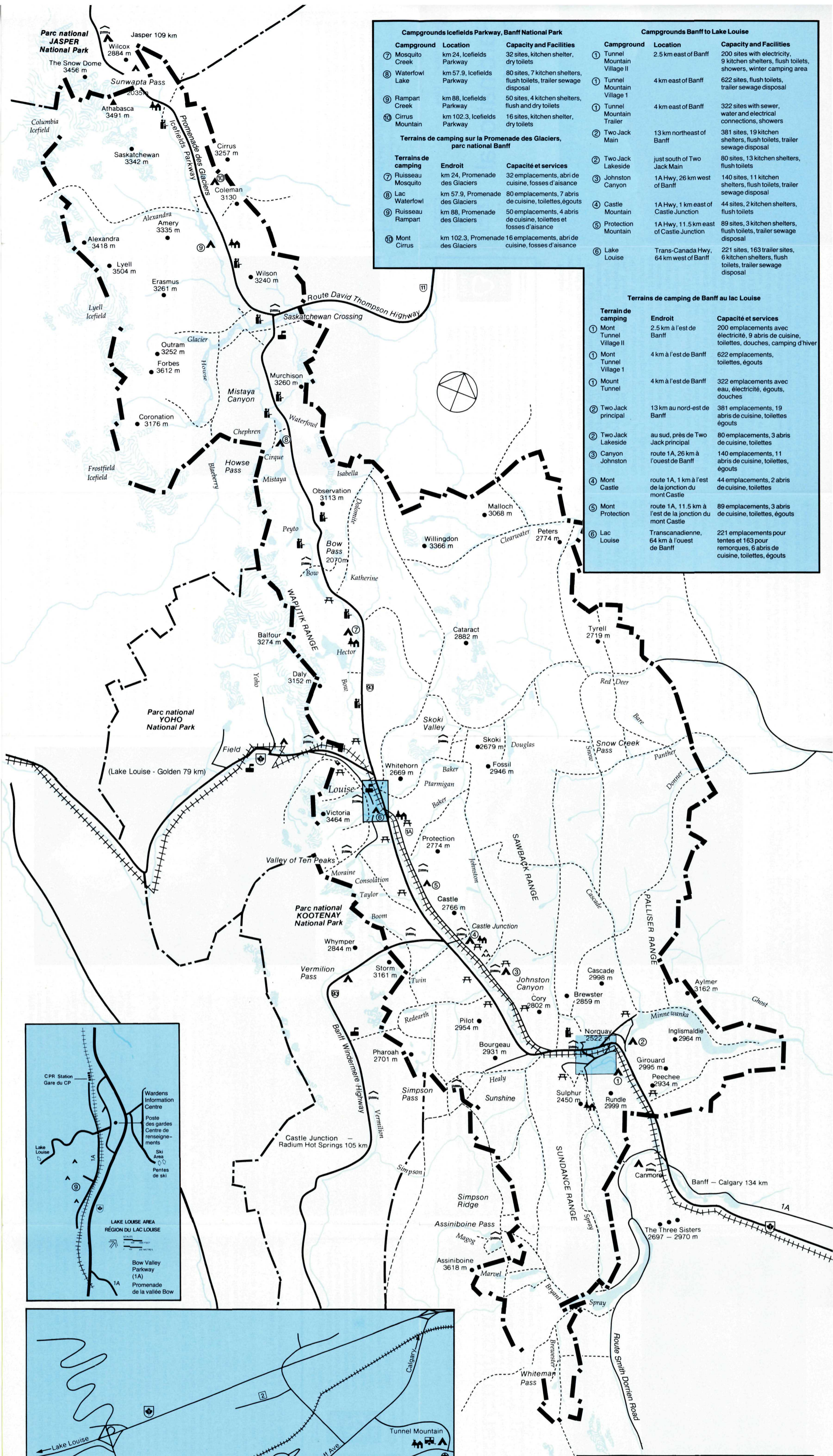
### Pour plus d'information, écrire au

Surintendant,  
Parc national Banff  
C.P. 900  
Banff, Alberta  
TOL 0C0

Publié en vertu de l'autorisation du ministre de l'Environnement et Services Canada 1983

QS-W015-000-BB-A7





### Campgrounds Icefields Parkway, Banff National Park

Campground	Location	Capacity and Facilities
⑦ Mosquito Creek	km 24, Icefields Parkway	32 sites, kitchen shelter, dry toilets
⑧ Waterfowl Lake	km 57.9, Icefields Parkway	80 sites, 7 kitchen shelters, flush toilets, trailer sewage disposal
⑨ Rampart Creek	km 88, Icefields Parkway	50 sites, 4 kitchen shelters, flush and dry toilets
⑩ Cirrus Mountain	km 102.3, Icefields Parkway	16 sites, kitchen shelter, dry toilets

### Terrains de camping sur la Promenade des Glaciers, parc national Banff

Terrains de camping	Endroit	Capacité et services
⑦ Ruisseau Mosquito	km 24, Promenade des Glaciers	32 emplacements, abri de cuisine, fosses d'aisance
⑧ Lac Waterfowl	km 57.9, Promenade des Glaciers	80 emplacements, 7 abris de cuisine, toilettes, égouts
⑨ Ruisseau Rampart	km 88, Promenade des Glaciers	50 emplacements, 4 abris de cuisine, toilettes et fosses d'aisance
⑩ Mont Cirrus	km 102.3, Promenade des Glaciers	16 emplacements, abri de cuisine, fosses d'aisance

### Campgrounds Banff to Lake Louise

Campground	Location	Capacity and Facilities
① Tunnel Mountain Village II	2.5 km east of Banff	200 sites with electricity, 9 kitchen shelters, flush toilets, showers, winter camping area
① Tunnel Mountain Village I	4 km east of Banff	622 sites, flush toilets, trailer sewage disposal
① Tunnel Mountain Trailer	4 km east of Banff	322 sites with sewer, water and electrical connections, showers
② Two Jack Main	13 km northeast of Banff	381 sites, 19 kitchen shelters, flush toilets, trailer sewage disposal
② Two Jack Lakeside	just south of Two Jack Main	80 sites, 13 kitchen shelters, flush toilets
③ Johnston Canyon	1A Hwy, 26 km west of Banff	140 sites, 11 kitchen shelters, flush toilets, trailer sewage disposal
④ Castle Mountain	1A Hwy, 1 km east of Castle Junction	44 sites, 2 kitchen shelters, flush toilets
⑤ Protection Mountain	1A Hwy, 11.5 km east of Castle Junction	89 sites, 3 kitchen shelters, flush toilets, trailer sewage disposal
⑥ Lake Louise	Trans-Canada Hwy, 64 km west of Banff	221 sites, 163 trailer sites, 6 kitchen shelters, flush toilets, trailer sewage disposal

### Terrains de camping de Banff au lac Louise

Terrain de camping	Endroit	Capacité et services
① Mont Tunnel Village II	2.5 km à l'est de Banff	200 emplacements avec électricité, 9 abris de cuisine, toilettes, douches, camping d'hiver
① Mont Tunnel Village I	4 km à l'est de Banff	622 emplacements, toilettes, égouts
① Mont Tunnel	4 km à l'est de Banff	322 emplacements avec eau, électricité, égouts, douches
② Two Jack principal	13 km au nord-est de Banff	381 emplacements, 19 abris de cuisine, toilettes, égouts
② Two Jack Lakeside	au sud, près de Two Jack principal	80 emplacements, 3 abris de cuisine, toilettes
③ Canyon Johnston	route 1A, 26 km à l'ouest de Banff	140 emplacements, 11 abris de cuisine, toilettes, égouts
④ Mont Castle	route 1A, 1 km à l'est de la jonction du mont Castle	44 emplacements, 2 abris de cuisine, toilettes
⑤ Mont Protection	route 1A, 11.5 km à l'est de la jonction du mont Castle	89 emplacements, 3 abris de cuisine, toilettes, égouts
⑥ Lac Louise	Transcanadienne, 64 km à l'ouest de Banff	221 emplacements pour tentes et 163 pour remorques, 6 abris de cuisine, toilettes, égouts

