

West Trails

Sentiers Ouest

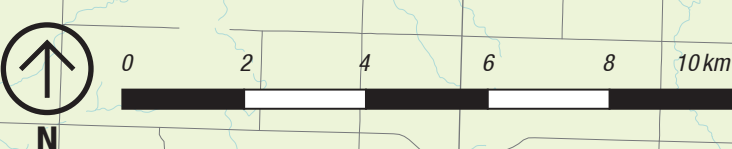
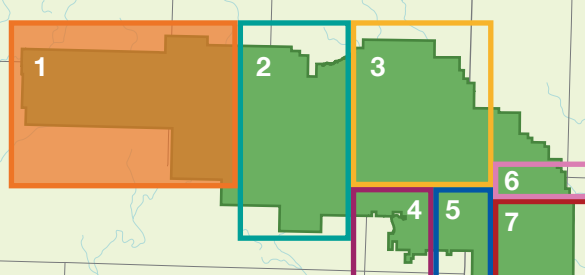
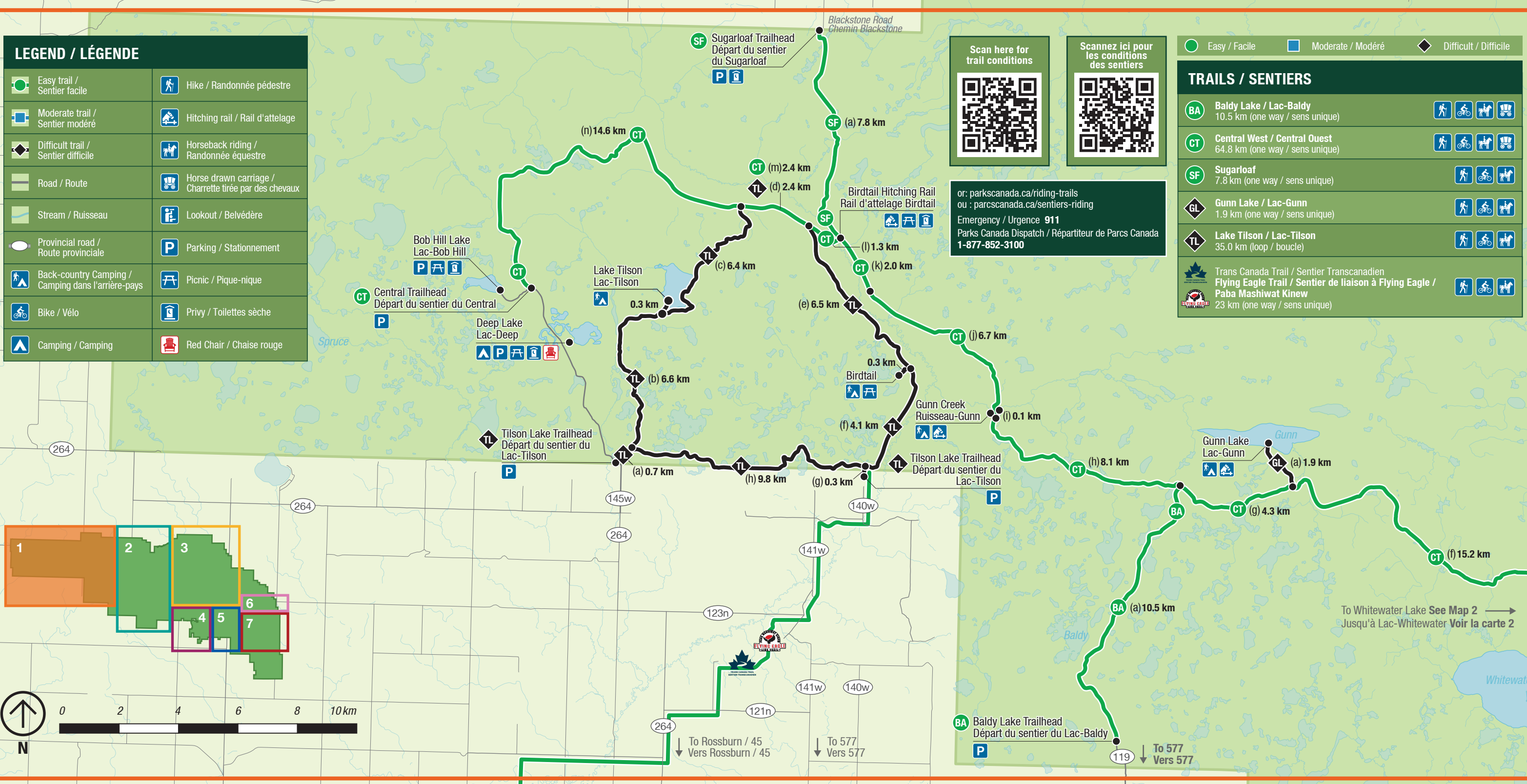
LEGEND / LÉGENDE	
Easy trail / Sentier facile	Hike / Randonnée pédestre
Moderate trail / Sentier modéré	Hitching rail / Rail d'attelage
Difficult trail / Sentier difficile	Horseback riding / Randonnée équestre
Road / Route	Horse drawn carriage / Charrette tirée par des chevaux
Stream / Ruisseau	Lookout / Belvédère
Provincial road / Route provinciale	Parking / Stationnement
Back-country Camping / Camping dans l'arrière-pays	Picnic / Pique-nique
Bike / Vélo	Privy / Toilettes sèche
Camping / Camping	Red Chair / Chaise rouge

Scan here for trail conditions

Scannez ici pour les conditions des sentiers

or: parks.canada.ca/riding-trails
 ou: parks.canada.ca/sentiers-riding
 Emergency / Urgence **911**
 Parks Canada Dispatch / Répartiteur de Parcs Canada
1-877-852-3100

TRAILS / SENTIERS		Easy / Facile	Moderate / Modéré	Difficult / Difficile
BA Baldy Lake / Lac-Baldy	10.5 km (one way / sens unique)			
CT Central West / Central Ouest	64.8 km (one way / sens unique)			
SF Sugarloaf	7.8 km (one way / sens unique)			
GL Gunn Lake / Lac-Gunn	1.9 km (one way / sens unique)			
TL Lake Tilson / Lac-Tilson	35.0 km (loop / boucle)			
Trans Canada Trail / Sentier Transcanadien Flying Eagle Trail / Sentier de liaison à Flying Eagle / Paba Mashiwat Kinew				
	23 km (one way / sens unique)			



To Whitewater Lake See Map 2
 Jusqu'à Lac-Whitewater Voir la carte 2