



## Guide du canot-camping
















---

## TABLE DES MATIÈRES

<b>CE QUE VOUS DEVEZ SAVOIR</b> .....	<b>2</b>
<b>CONSEILS</b> .....	<b>2</b>
<b>CARTES DU PARC ET SECTEURS</b> .....	<b>3</b>
<b>PARCOURS FACILES – SANS PORTAGE</b> .....	<b>4</b>
Lac Wapizagonke .....	4
Lac Édouard .....	5
<b>PARCOURS FACILES – AVEC PORTAGE</b> .....	<b>6</b>
Lac à la Pêche .....	6
Lac du Caribou .....	7
<b>PARCOURS INTERMÉDIAIRES – AVEC PORTAGE</b> .....	<b>8</b>
Lac du Caribou .....	8
Baie Cobb .....	9
Baie des Onze Îles .....	10
Lac Marie .....	11
Lac Isaïe .....	12
<b>PARCOURS DIFFICILES – AVEC PORTAGE</b> .....	<b>13</b>
Lac Waber .....	13
Lac Anticagamac .....	13
Lac Dauphinois .....	14
Lac des Cinq .....	15
<b>PARCOURS DIFFICILES – RANDONNÉE PÉDESTRE</b> .....	<b>16</b>
Secteur 4 .....	16
<b>PARCOURS TRÈS DIFFICILES – AVEC PORTAGE</b> .....	<b>17</b>
Boucle 1 .....	17
Boucle 2 .....	18
<b>ANNEXE 1 – TABLEAU DES DÉNIVELÉS</b> .....	<b>19</b>

## PARCOURS DE CANOT-CAMPING SUGGÉRÉS

### CE QUE VOUS DEVEZ SAVOIR :


1. Les parcours proposés sont à titre indicatif seulement. Il vous est possible de changer les itinéraires et de planifier vous-même votre séjour.
2. Vous pouvez consulter des descriptions et des photos des emplacements sur le site Internet de réservation, à l'adresse suivante : [www.reservation.pc.gc.ca](http://www.reservation.pc.gc.ca)
3. Vous pouvez passer plusieurs nuits sur le même emplacement.
4. Les lettres A, B, C et D sont associées à chaque numéro d'emplacement correspondant à l'endroit que vous devez occuper. Ces lettres se retrouvent sur chaque tablier de tentes sur les sites, où peuvent se trouver 2, 3 ou 4 emplacements.\*
5. Le temps de canotage, de portage\*\* ou de randonnée peut dépendre de plusieurs facteurs comme le vent, le poids du canot, de votre expérience, de votre équipement, de votre capacité physique, etc.
6. Différents niveaux de difficulté vous sont proposés. Vous pouvez repérer rapidement celui qui vous convient le mieux à l'aide de cette légende :
  -  ————— **FACILE** - Sans portage
  -   ————— **FACILE** - Avec portage
  -    ————— **INTERMÉDIAIRE** - Avec portage
  -     ————— **DIFFICILE** - Avec portage
  -      ————— **TRÈS DIFFICILE** - Avec portage
7. Pour obtenir plus d'informations, n'hésitez pas à nous contacter au 1-888-773-8888 ou visitez le site internet à l'adresse suivante : <https://parcs.canada.ca/pn-np/qc/mauricie>

\* À l'exception du site #1 du Lac à la Pêche qui possède 6 emplacements.

\*\* Transport de tout le matériel et de l'embarcation, sur un trajet où la navigation devient impossible.

### CONSEILS :

1. Imprimez la carte de votre itinéraire avant votre arrivée au parc et vérifiez la météo.
2. Si vous êtes débutant, optez pour un séjour sur un seul emplacement. Profitez de la journée pour découvrir votre secteur et effectuez des portages sans équipement.
3. Si votre itinéraire comprend des portages ou si vous décidez de faire de la randonnée/vélo pour vous rendre à votre camping, préparez votre équipement pour être en mesure de le transporter en un seul voyage. Cela vous évitera d'avoir à refaire le parcours.  
(Note : Priorisez les parcours sans portage si vous prévoyez transporter de l'équipement volumineux comme une glacière).
4. Si vous choisissez un parcours difficile, prévoyez un canot léger.
5. Pensez à utiliser de la glace sèche pour garder votre nourriture au froid durant votre séjour.
6. Prévoyez de la nourriture supplémentaire en cas d'intempéries qui pourraient retarder votre départ.
7. Ne vous aventurez pas si les conditions de navigation sont au-delà de vos capacités.

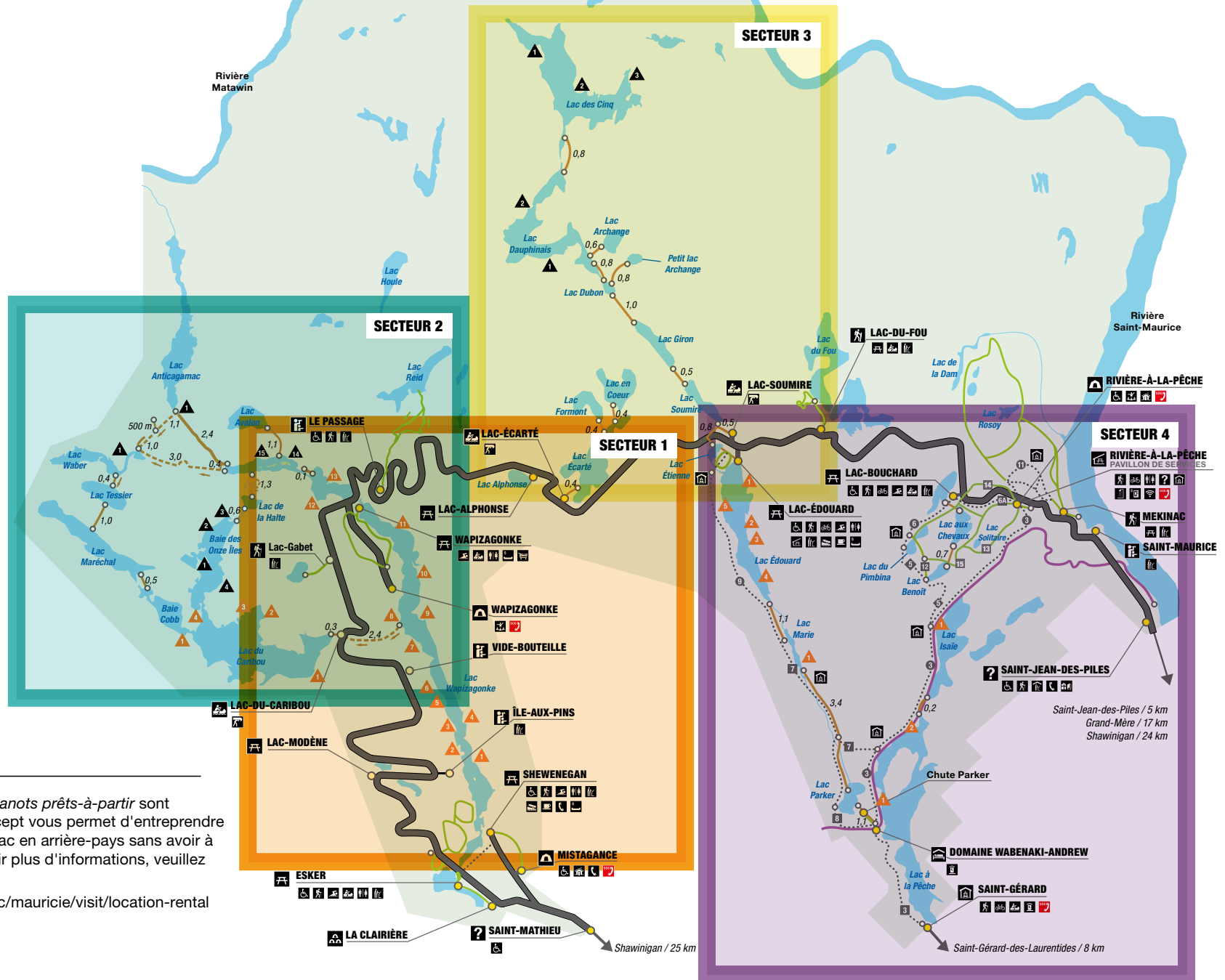


## LÉGENDE

- Route Promenade
- Sentier
- Sentier multiusage
- Portage
- Portage avec dénivellation importante
- Location d'embarcation
- Canot prêt-à-partir\*
- Avec feu
- Sans feu

\* **SAVIEZ-VOUS QUE** des canots prêts-à-partir sont disponibles en location? Ce concept vous permet d'entreprendre une expédition aux abords d'un lac en arrière-pays sans avoir à effectuer du portage. Pour obtenir plus d'informations, veuillez consulter le lien suivant :

<https://parcs.canada.ca/pn-np/qc/mauricie/visit/location-rental>



Saint-Jean-des-Piles / 5 km  
Grand-Mère / 17 km  
Shawinigan / 24 km

Saint-Gérard-des-Laurentides / 8 km

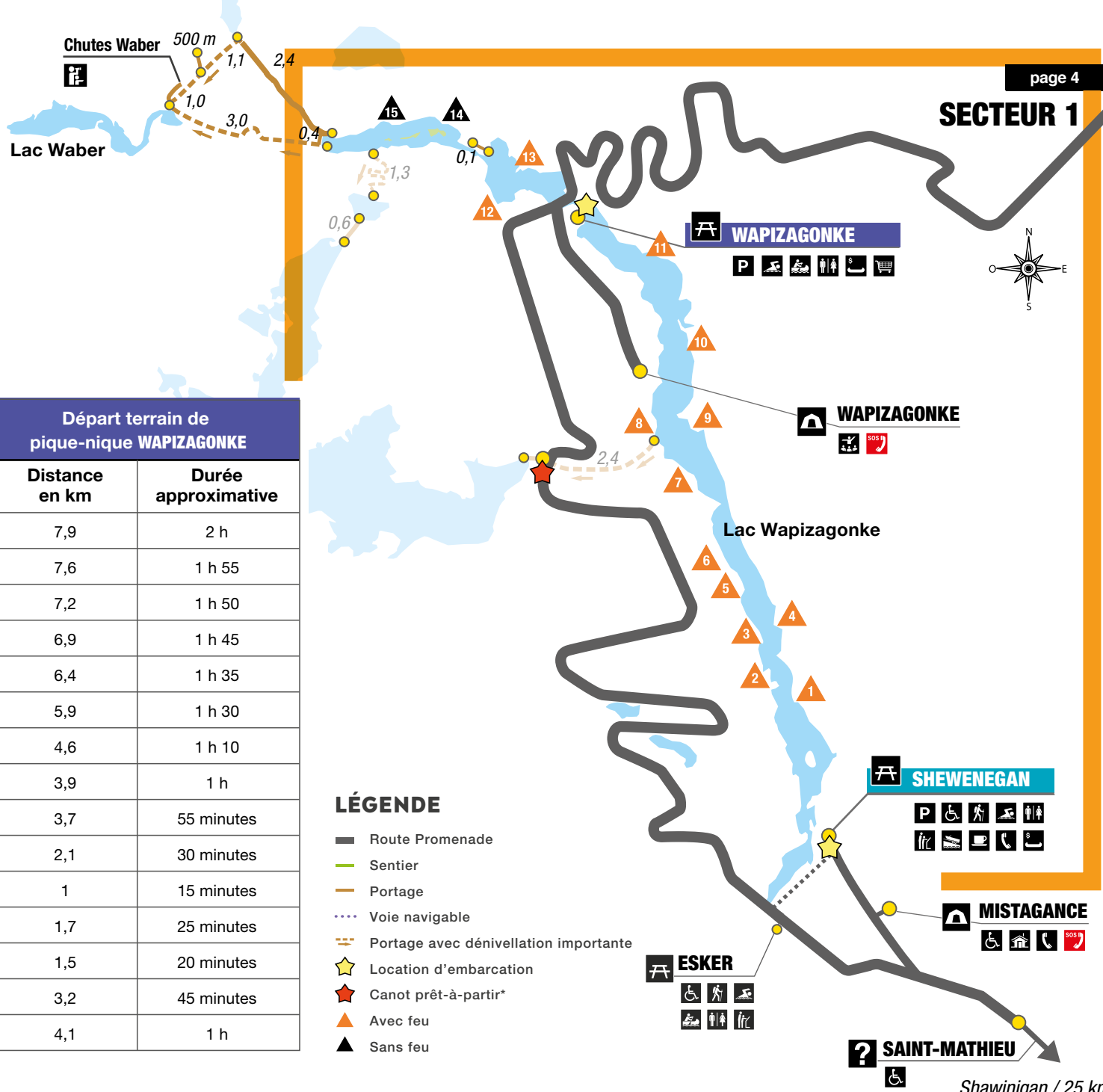
Shawinigan / 25 km



**PARCOURS FACILES -  
SANS PORTAGE**

**LAC WAPIZAGONKE**

Sites 1 à 15 (1 nuit ou plus)



Site	Départ terrain de pique-nique SHEWENEGAN		Départ terrain de pique-nique WAPIZAGONKE	
	Distance en km	Durée approximative	Distance en km	Durée approximative
1	2	30 minutes	7,9	2 h
2	2	30 minutes	7,6	1 h 55
3	2,7	40 minutes	7,2	1 h 50
4	3,1	45 minutes	6,9	1 h 45
5	3,6	55 minutes	6,4	1 h 35
6	3,9	1 h	5,9	1 h 30
7	5,4	1 h 20	4,6	1 h 10
8	6,1	1 h 30	3,9	1 h
9	6,2	1 h 30	3,7	55 minutes
10	7,9	2 h	2,1	30 minutes
11	9,1	2 h 15	1	15 minutes
12	11,5	2 h 55	1,7	25 minutes
13	11,4	2 h 50	1,5	20 minutes
14	12,9	3 h 15	3,2	45 minutes
15	13,9	3 h 30	4,1	1 h

**LÉGENDE**

- Route Promenade
- Sentier
- Portage
- ... Voie navigable
- Portage avec dénivellation importante
- ★ Location d'embarcation
- ★ Canot prêt-à-partir\*
- ▲ Avec feu
- ▲ Sans feu

**CONSEIL :** Si vous désirez vous rendre aux chutes Waber durant votre séjour, priorisez les sites 10 à 15 afin d'éviter de parcourir une distance de canotage trop longue.



## PARCOURS FACILES - SANS PORTAGE

### LAC ÉDOUARD

Sites 1, 2, 3, 4 et 5 avec feu (1 nuit ou plus)

Départ aire de pique-nique LAC-ÉDOUARD

#### Lac Édouard

Canot 0,6 km (10 minutes)

**Site 1**

Canot 1,4 km (20 minutes)

**Site 2**

Canot 2,3 km (30 minutes)

**Site 3**

Canot 3,4 km (50 minutes)

**Site 4**

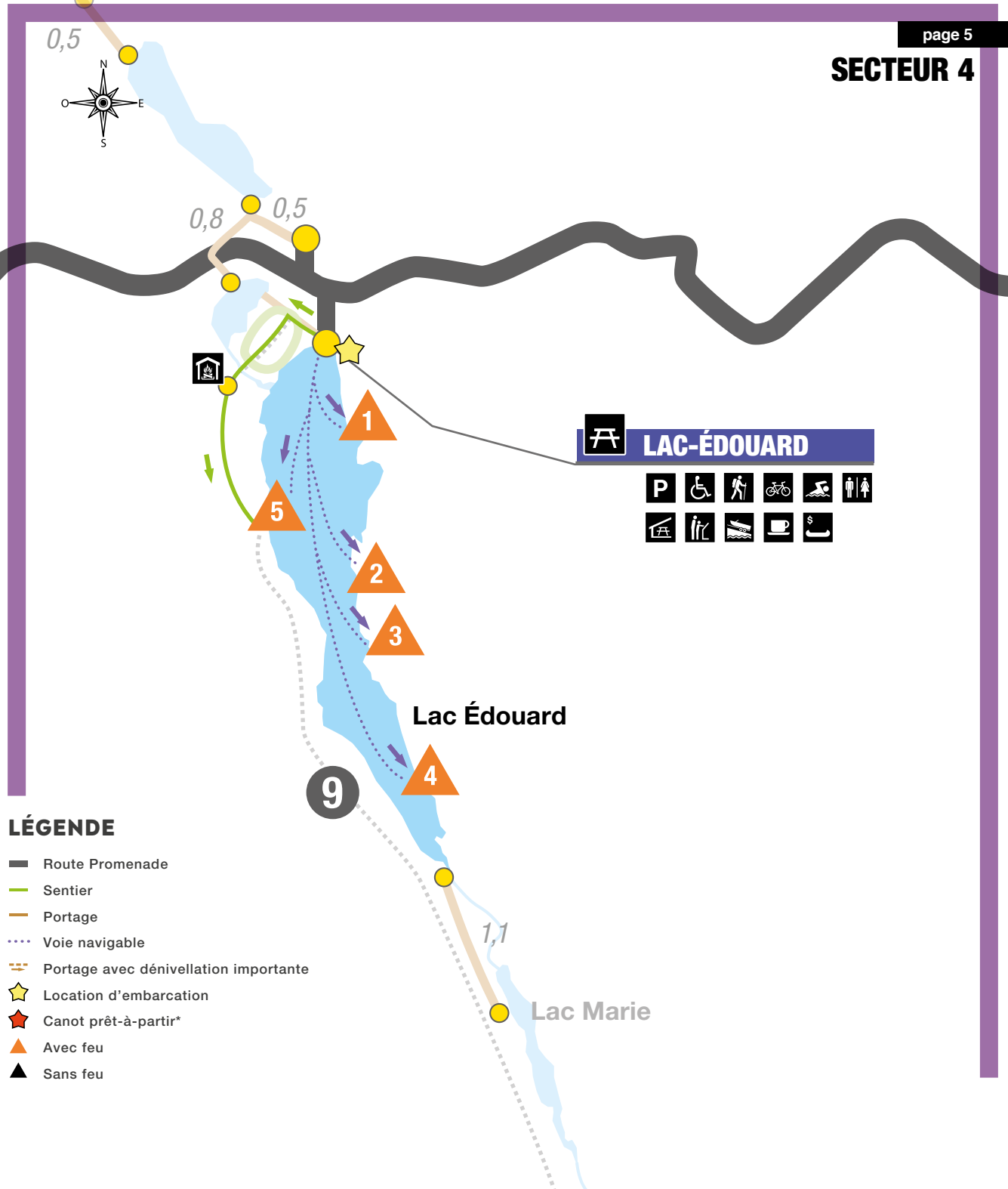
Canot 1,4 km (20 minutes)

**Site 5**

**OU**

Randonnée 2,4 km (1 h)

**Site 5**







## PARCOURS FACILES - AVEC PORTAGE

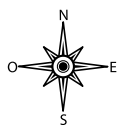
### LAC À LA PÊCHE

#### Site 1 avec feu (1 nuit ou plus)

Départ stationnement SAINT-GÉRARD	
	Portage intermédiaire 0,8 km (25 minutes)
Lac à la Pêche	
	Canot 3,7 km (55 minutes)
	Site 1
OU	
	Randonnée 4,4 km (1 h 50)
	Site 1

#### Site 2 avec feu (1 nuit ou plus)

Départ stationnement SAINT-GÉRARD	
	Portage intermédiaire 0,8 km (25 minutes)
Lac à la Pêche	
	Canot 5,6 km (1 h 25)
	Site 2
OU	
	Randonnée 7,3 km (3 h)
	Site 2



Lac Parker  
Chute Parker  
Lac à la Pêche

**DOMAINE WABENAKI-ANDREW**

**SAINT-GÉRARD**



*Saint-Gérard-des-Laurentides / 8 km*

### LÉGENDE

- Route Promenade
- Sentier
- Portage
- Voie navigable
- Portage avec dénivellation importante
- Location d'embarcation
- Canot prêt-à-partir\*
- Avec feu
- Sans feu

### INFORMATIONS IMPORTANTES - Lorsque vous utilisez l'entrée Saint-Gérard :

1. Vous devez OBLIGATOIREMENT vous inscrire à l'accueil Saint-Mathieu ou Saint-Jean-des-Piles avant de vous rendre à votre emplacement.
2. Si vous louez un canot, vous devez vous rendre à la location d'embarcations du terrain de pique-nique Shewenegan (secteur 1) afin de prendre possession du jeton qui vous donnera accès à votre embarcation. Vous devrez le rapporter à la fin de votre séjour.

\* Saviez-vous que des *canots prêts-à-partir* sont disponibles en location dans ce secteur? Ce concept vous permet d'entreprendre une expédition aux abords d'un lac en arrière-pays sans avoir à effectuer du portage. Pour obtenir plus d'informations, veuillez consulter le lien suivant : <https://parcs.canada.ca/pn-np/qc/mauricie/visit/location-rental>.



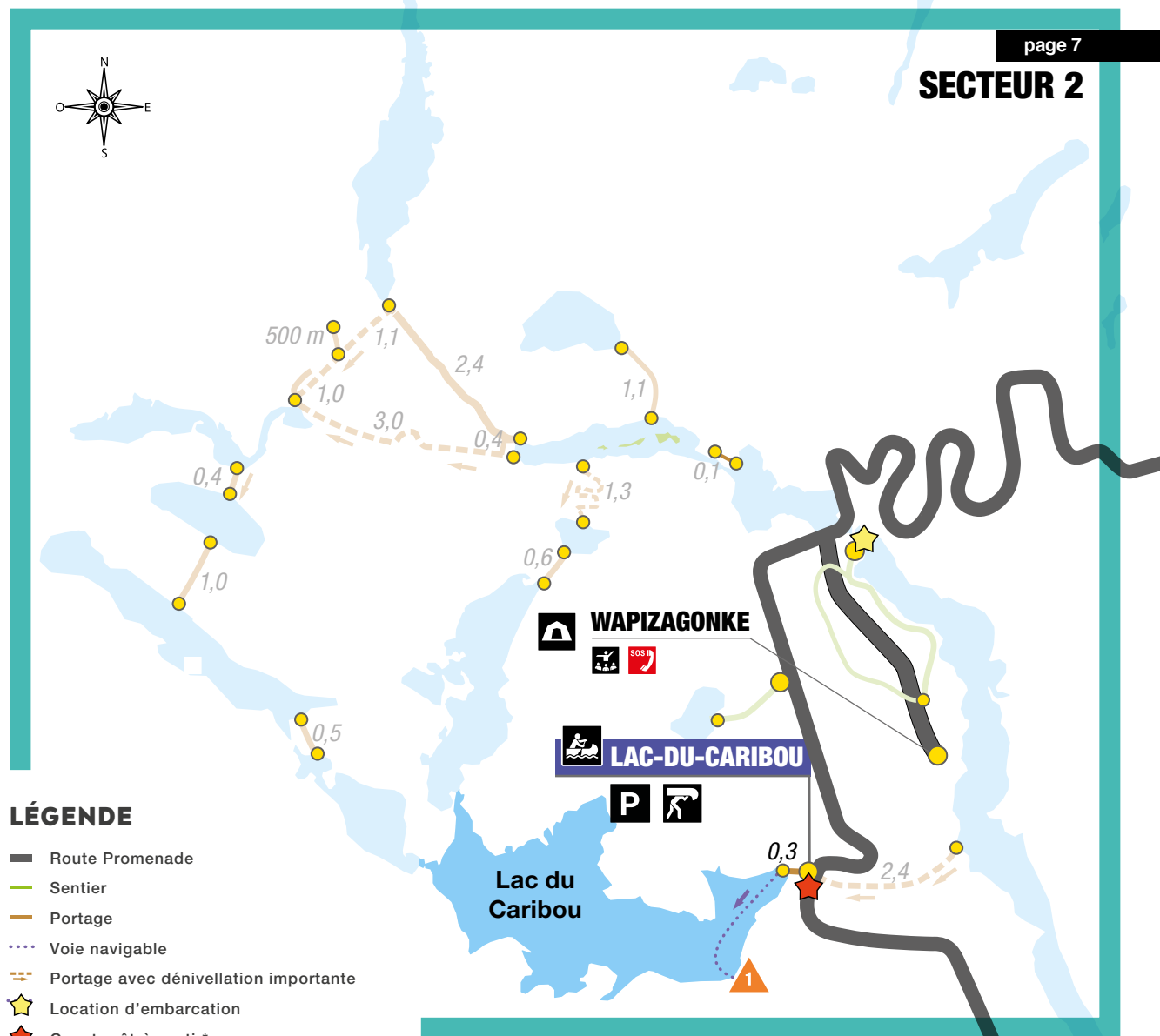
## PARCOURS FACILE - AVEC PORTAGE

### LAC DU CARIBOU

#### Site 1 avec feu (1 nuit ou plus)

Départ stationnement LAC-DU-CARIBOU	
	0,3 km de portage intermédiaire (10 minutes)
Lac du Caribou	
	1,2 km de canot (20 minutes)
	Site 1

**CONSEIL :** Le lac du Caribou est situé à une altitude élevée : de grands vents et les vagues pourraient vous surprendre. Il est important que vos bagages soient bien fixés à l'intérieur de votre embarcation afin de ne rien perdre en cas de chavirage. Vous devez également vous assurer que votre embarcation est stable. Nous vous recommandons de vérifier les conditions météorologiques avant votre départ et de retarder celui-ci plutôt que de vous aventurer dans des conditions de navigation hasardeuses.



\* Saviez-vous que des *canots prêts-à-partir* sont disponibles en location dans ce secteur? Ce concept vous permet d'entreprendre une expédition aux abords d'un lac en arrière-pays sans avoir à effectuer du portage. Pour obtenir plus d'informations, veuillez consulter le lien suivant : <https://parcs.canada.ca/pn-np/qc/mauricie/visit/location-rental>





## PARCOURS INTERMÉDIAIRES - AVEC PORTAGE

### LAC DU CARIBOU

Sites 2, 3 et 4 avec feu (1 nuit ou plus)

Départ stationnement LAC-DU-CARIBOU	
	0,3 km de portage intermédiaire (10 minutes)
Lac du Caribou	
	Canot 3,5 km (50 minutes)
	<b>Site 2</b>
	Canot 3,4 km (50 minutes)
	<b>Site 3</b>
	Canot 4,3 km (1 h 05)
	<b>Site 4</b>

**CONSEIL :** Le lac du Caribou est situé à une altitude élevée : de grands vents et les vagues pourraient vous surprendre. Il est important que vos bagages soient bien fixés à l'intérieur de votre embarcation afin de ne rien perdre en cas de chavirage. Vous devez également vous assurer que votre embarcation est stable. Nous vous recommandons de vérifier les conditions météorologiques avant votre départ et de retarder celui-ci plutôt que de vous aventurer dans des conditions de navigation hasardeuses.



\* Saviez-vous que des canots prêts-à-partir sont disponibles en location dans ce secteur? Ce concept vous permet d'entreprendre une expédition aux abords d'un lac en arrière-pays sans avoir à effectuer du portage. Pour obtenir plus d'informations, veuillez consulter le lien suivant : <https://parcs.canada.ca/pn-np/qc/mauricie/visit/location-rental>.



## PARCOURS INTERMÉDIAIRE - AVEC PORTAGE

### BAIE COBB

#### Site 1 avec feu (1 nuit ou plus)

#### Départ stationnement LAC-DU-CARIBOU

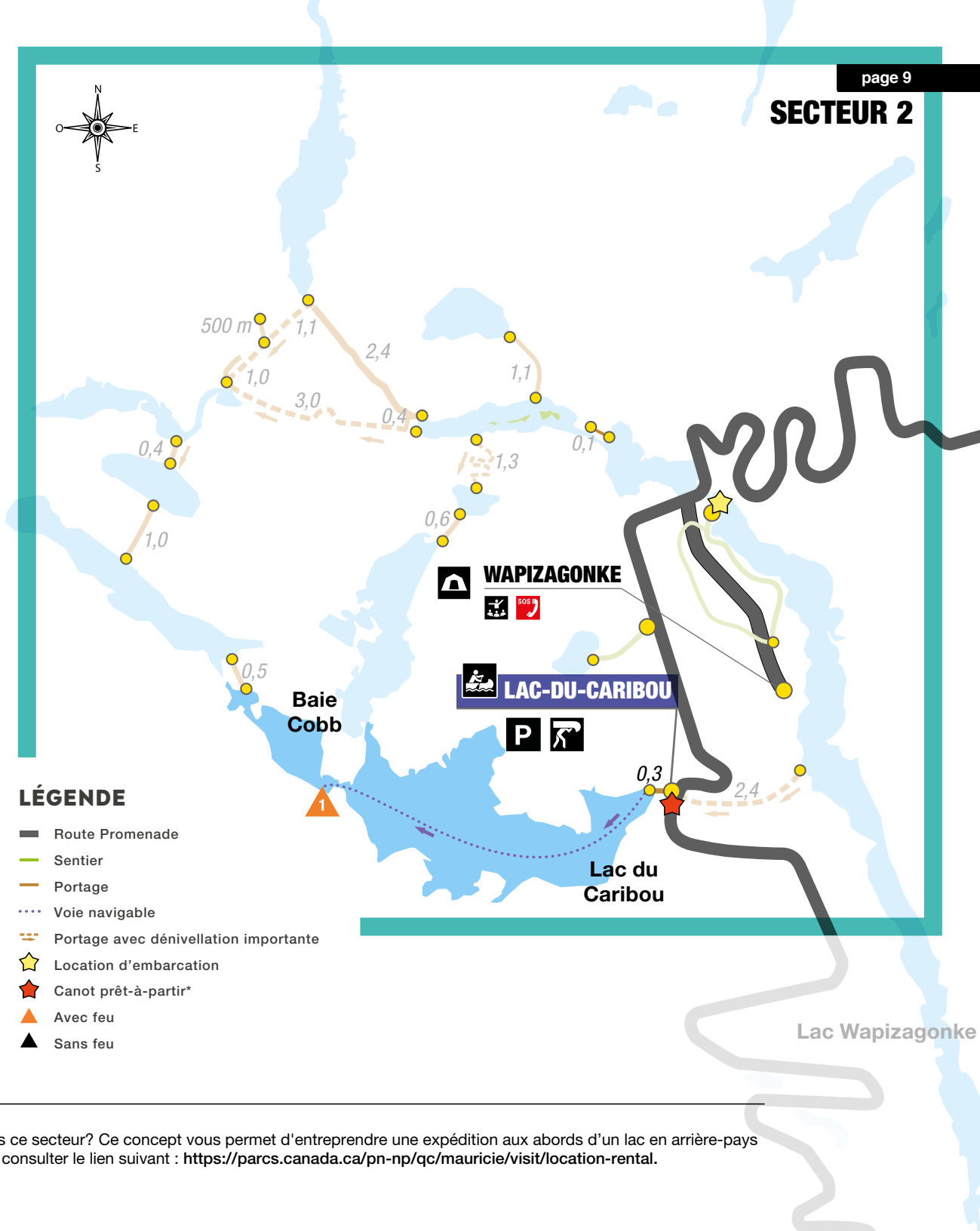
0,3 km de portage intermédiaire (10 minutes)

#### Lac du Caribou vers Baie Cobb

Canot 5 km (1h15)

**Site 1**

**CONSEIL :** Le lac du Caribou est situé à une altitude élevée : de grands vents et les vagues pourraient vous surprendre. Il est important que vos bagages soient bien fixés à l'intérieur de votre embarcation afin de ne rien perdre en cas de chavirage. Vous devez également vous assurer que votre embarcation est stable. Nous vous recommandons de vérifier les conditions météorologiques avant votre départ et de retarder celui-ci plutôt que de vous aventurer dans des conditions de navigation hasardeuses.



\* Saviez-vous que des *canots prêts-à-partir* sont disponibles en location dans ce secteur? Ce concept vous permet d'entreprendre une expédition aux abords d'un lac en arrière-pays sans avoir à effectuer du portage. Pour obtenir plus d'informations, veuillez consulter le lien suivant : <https://parcs.canada.ca/pn-np/qc/mauricie/visit/location-rental>.



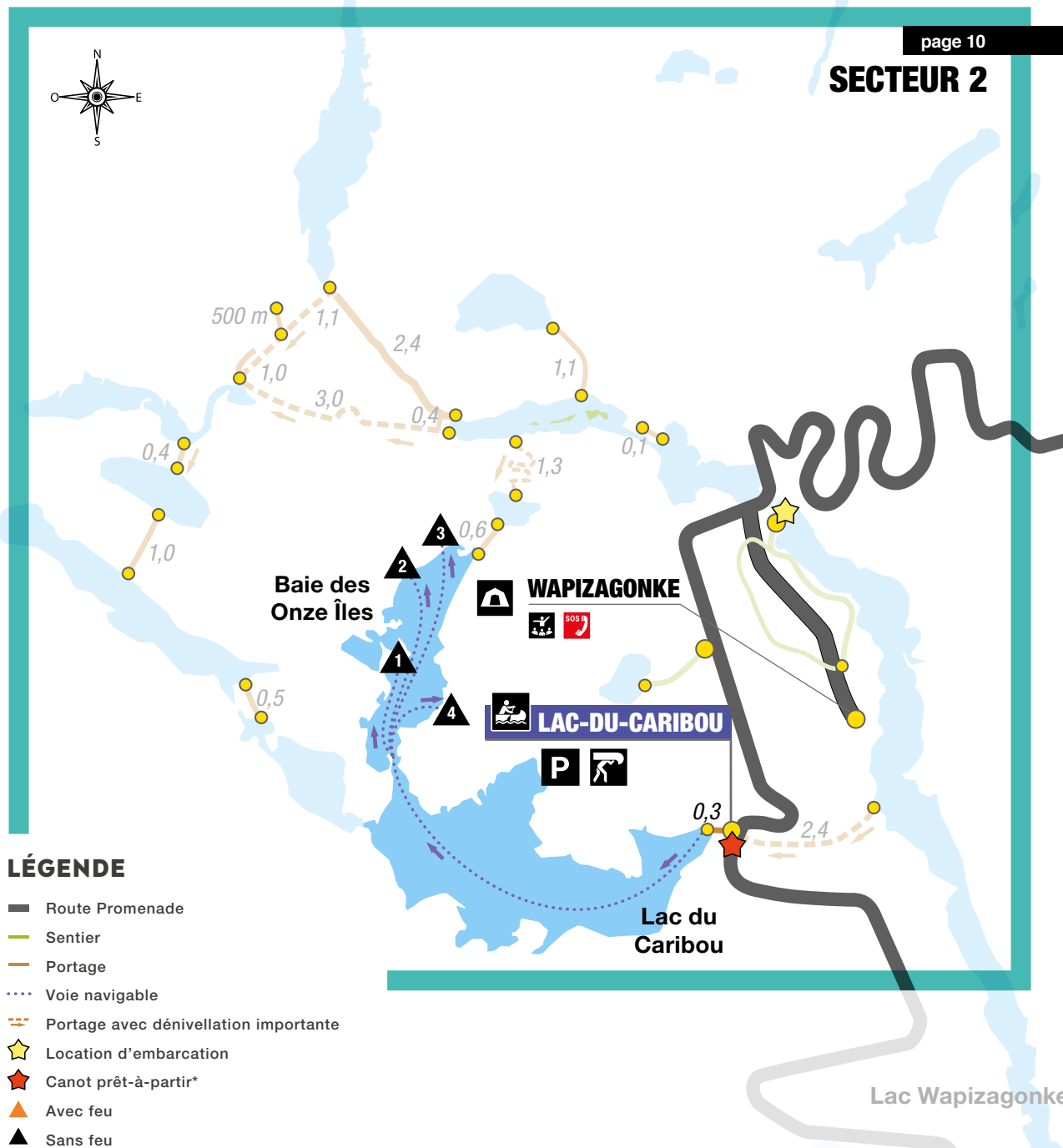
## PARCOURS INTERMÉDIAIRES - AVEC PORTAGE

### BAIE DES ONZE ÎLES

Sites 1, 2, 3 et 4 sans feu (1 nuit ou plus)

Départ stationnement LAC-DU-CARIBOU	
	0,3 km de portage intermédiaire (10 minutes)
Lac du Caribou vers Baie des Onze Îles	
	Canot 5,7 km (1 h 25)
	<b>Site 1</b>
	Canot 6,8 km (1 h 45)
	<b>Site 2</b>
	Canot 7,1 km (1 h 45)
	<b>Site 3</b>
	Canot 5,9 km (1 h 30)
	<b>Site 4</b>

**CONSEIL :** Le lac du Caribou est situé à une altitude élevée : de grands vents et les vagues pourraient vous surprendre. Il est important que vos bagages soient bien fixés à l'intérieur de votre embarcation afin de ne rien perdre en cas de chavirage. Vous devez également vous assurer que votre embarcation est stable. Nous vous recommandons de vérifier les conditions météorologiques avant votre départ et de retarder celui-ci plutôt que de vous aventurer dans des conditions de navigation hasardeuses.



\* Saviez-vous que des canots prêts-à-partir sont disponibles en location dans ce secteur? Ce concept vous permet d'entreprendre une expédition aux abords d'un lac en arrière-pays sans avoir à effectuer du portage. Pour obtenir plus d'informations, veuillez consulter le lien suivant : <https://parcs.canada.ca/pn-np/qc/mauricie/visit/location-rental>.



## PARCOURS INTERMÉDIAIRE - AVEC PORTAGE

## SECTEUR 4

### LAC MARIE

Site 1 avec feu (1 nuit ou plus)

Départ aire de pique-nique LAC-ÉDOUARD

#### Lac Édouard

Canot 3,9 km (1 h)

Portage difficile 1,1 km (30 minutes)

#### Lac Marie

Canot 0,8 km (15 minutes)

Site 1

#### OU

Randonnée 8,3 km (3 h 30)

Site 1



LAC-ÉDOUARD



### LÉGENDE

- Route Promenade
- Sentier
- Portage
- Voie navigable
- Portage avec dénivellation importante
- Location d'embarcation
- Canot prêt-à-partir\*
- Avec feu
- Sans feu



## PARCOURS INTERMÉDIAIRES AVEC PORTAGE

### LAC ISAÏE

#### Site 1 avec feu (1 nuit ou plus)

##### Départ stationnement RIVIÈRE-À-LA-PÊCHE

Randonnée 4,2 km (1 h 40)

Site 1

##### Départ stationnement SAINT-GÉRARD

##### Lac à la Pêche

Canot 6,1 km (1 h 30)

Portage intermédiaire 0,2 km (10 minutes)

##### Lac Isaïe

Canot 2,5 km (30 minutes)

Site 1

##### OU

Randonnée 10,8 km (4 h 30)

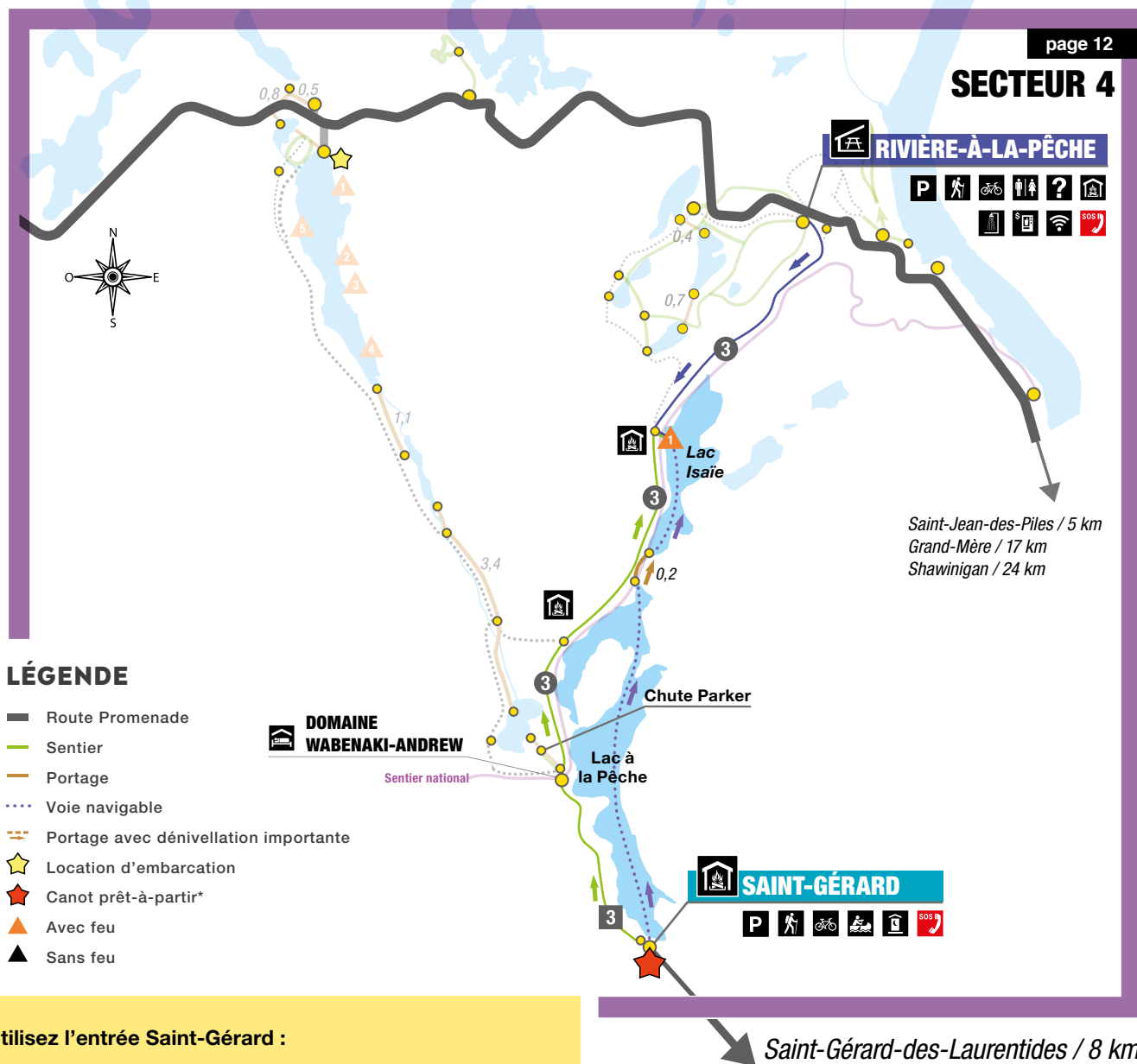
Site 1

### INFORMATIONS IMPORTANTES - Lorsque vous utilisez l'entrée Saint-Gérard :

1. Vous devez OBLIGATOIREMENT vous inscrire à l'accueil Saint-Mathieu ou Saint-Jean-des-Piles avant de vous rendre à votre emplacement.
2. Si vous louez un canot, vous devez vous rendre à la location d'embarcations du terrain de pique-nique Shewenegan (secteur 1) afin de prendre possession du jeton qui vous donnera accès à votre embarcation. Vous devrez le rapporter à la fin de votre séjour.

\* Saviez-vous que des canots prêts-à-partir sont disponibles en location dans ce secteur? Ce concept vous permet d'entreprendre une expédition aux abords d'un lac en arrière-pays sans avoir à effectuer du portage. Pour obtenir plus d'informations, veuillez consulter le lien suivant : <https://parcs.canada.ca/pn-np/qc/mauricie/visit/location-rental>.

## SECTEUR 4



\* Saviez-vous que des canots prêts-à-partir sont disponibles en location dans ce secteur? Ce concept vous permet d'entreprendre une expédition aux abords d'un lac en arrière-pays sans avoir à effectuer du portage. Pour obtenir plus d'informations, veuillez consulter le lien suivant : <https://parcs.canada.ca/pn-np/qc/mauricie/visit/location-rental>.



## PARCOURS DIFFICILES - AVEC PORTAGES

### LAC WABER

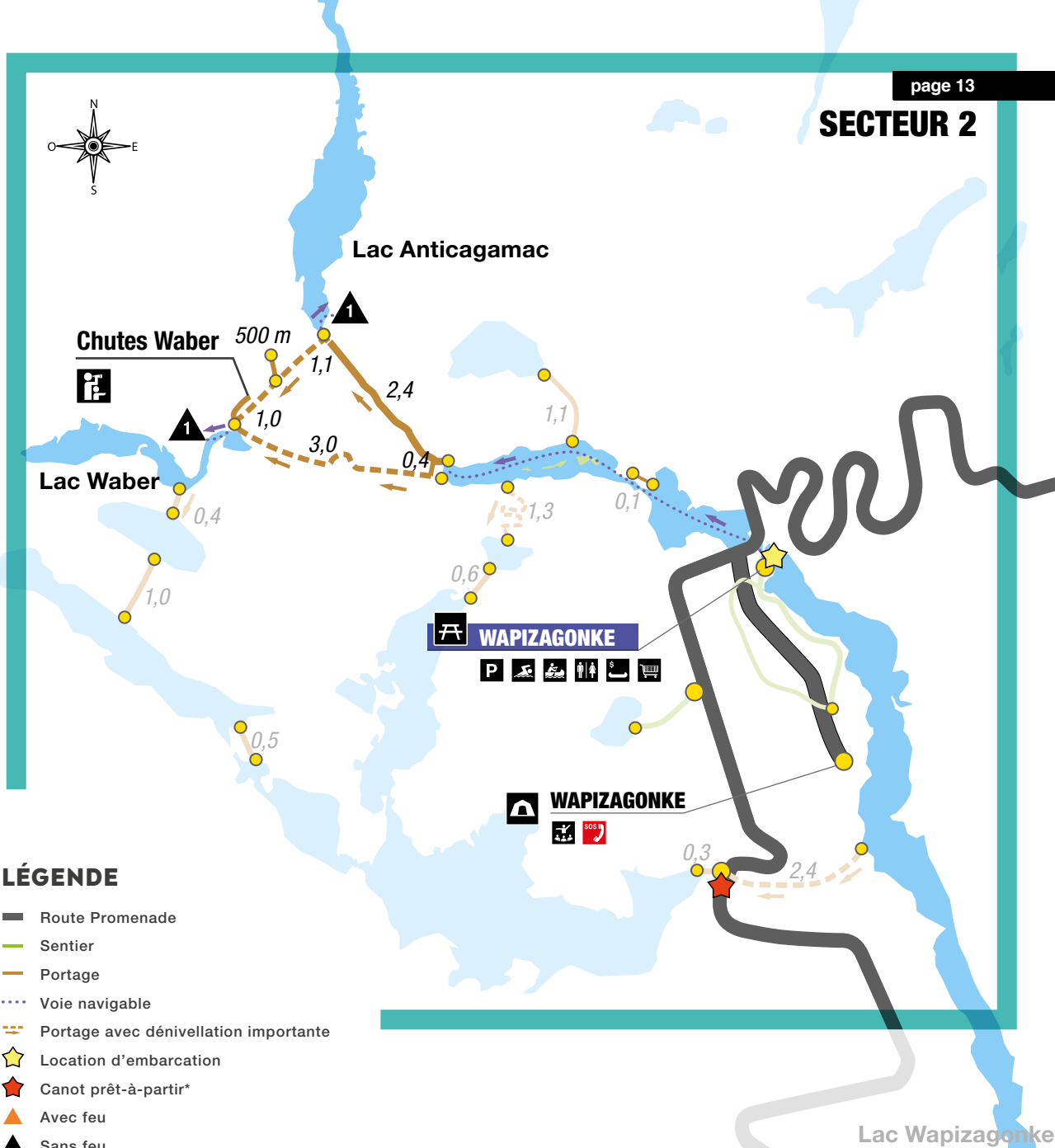
#### Site 1 sans feu (1 nuit ou plus)

Départ terrain de pique-nique WAPIZAGONKE	
	Portage intermédiaire 0,15 km (10 minutes)
Lac Wapizagonke	
	Canot 4,6 km (1 h 10)
	Portage très difficile 3 km (1 h 45)
Lac Waber	
	Canot 0,7 km (10 minutes)
	Site 1

### LAC ANTICAGAMAC

#### Site 1 sans feu (1 nuit ou plus)

Départ terrain de pique-nique WAPIZAGONKE	
	Portage intermédiaire 0,15 km (10 minutes)
Lac Wapizagonke	
	Canot 4,6 km (1 h 10)
	Portage très difficile 2,4 km (1 h 30)
Lac Anticagamac	
	Canot 0,2 km (5 minutes)
	Site 1



**ATTENTION :** Un fois votre canot à l'eau, assurez-vous de tenir la gauche afin de traverser sous la route Promenade. Ce repère vous indique que vous êtes sur la bonne route.





## PARCOURS DIFFICILES - AVEC PORTAGES

### LAC DAUPHINAIS

Sites 1 et 2 sans feu (1 nuit ou plus)

Départ stationnement LAC-SOUMIRE	
	Portage intermédiaire 0,5 km (15 minutes)
Lac Soumire	
	Canot 1,4 km (20 minutes)
	Portage intermédiaire 0,5 km (15 minutes)
Lac Giron	
	Canot 1,8 km (25 minutes)
	Portage difficile 1 km (30 minutes)
Lac Dubon-Dauphinais	
	Canot 2,3 km (30 minutes)
	Site 1
	Canot 3,6 km (55 minutes)
	Site 2





## PARCOURS DIFFICILES - AVEC PORTAGES

### LAC DES CINQ

Sites 1, 2 et 3 sans feu (1 nuit ou plus)

Départ stationnement LAC-SOUMIRE	
	Portage intermédiaire 0,5 km (15 minutes)
Lac Soumire	
	Canot 1,4 km (20 minutes)
	Portage intermédiaire 0,5 km (15 minutes)
Lac Giron	
	Canot 1,8 km (25 minutes)
	Portage difficile 1 km (30 minutes)
Lac Dubon-Dauphinais	
	Canot 5,4 km (1 h 20)
	Portage difficile 0,8 km (25 minutes)
Lac des Cinq	
	Canot 3,1 km (45 minutes)
	<b>Site 1</b>
	Canot 1,6 km (25 minutes)
	<b>Site 2</b>
	Canot 3,1 km (45 minutes)
	<b>Site 3</b>





## PARCOURS DIFFICILES - RANDONNÉE PÉDESTRE

### SECTEUR 4

SITES AVEC FEU ACCESSIBLES EN RANDONNÉE OU EN VÉLO SUR SENTIERS FORESTIERS

#### Départ stationnement RIVIÈRE-À-LA-PÊCHE

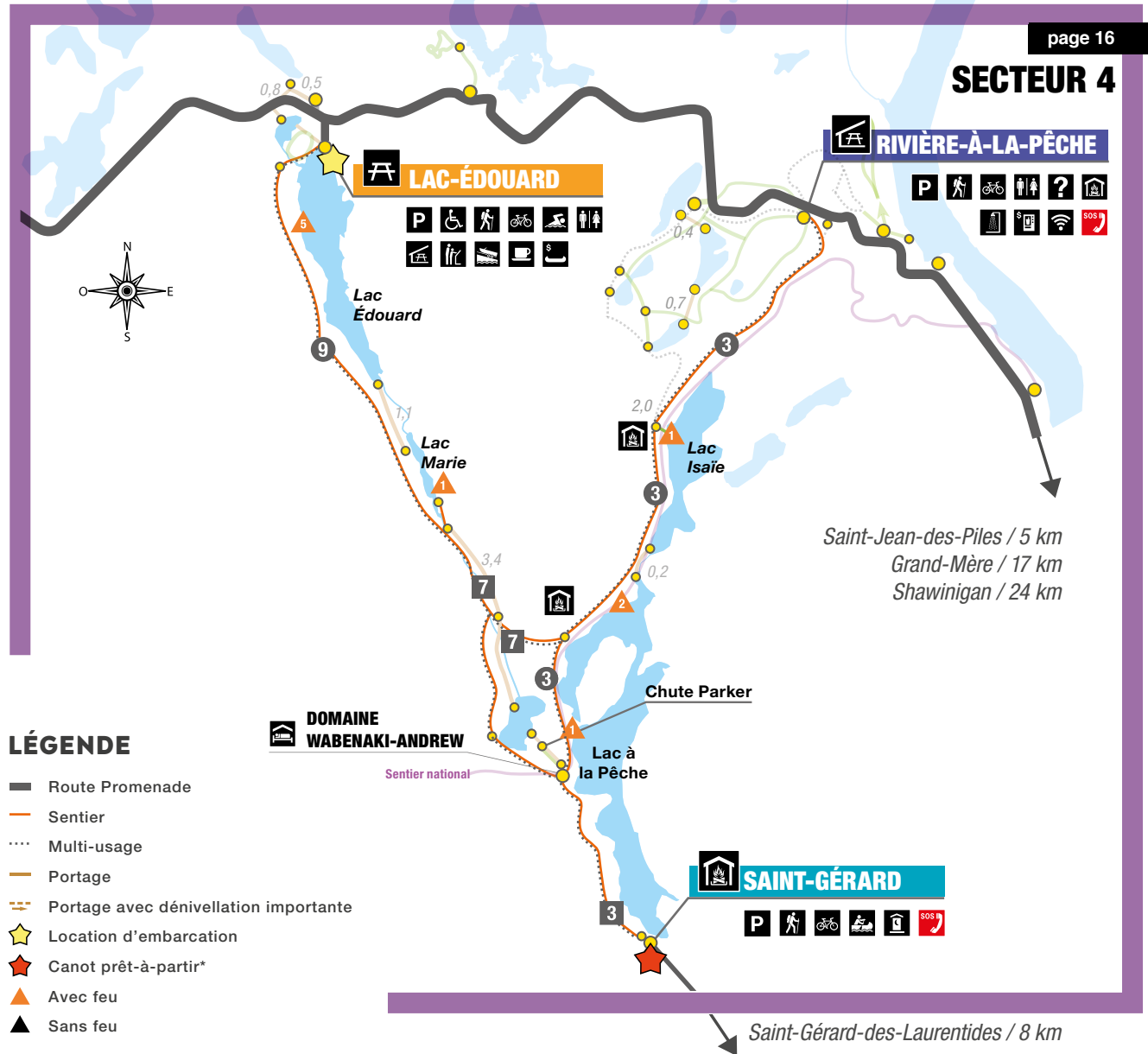
▲1	Lac Isaïe - 4,2 km (1 h 40)
▲1	Lac à la Pêche - 10,5 km (4 h 15)
▲2	Lac à la Pêche - 7,6 km (3 h 15)
▲1	Lac Marie - 12,9 km (5 h 15)
▲5	Lac Édouard - 18,1 km (7 h 15)

#### Départ stationnement SAINT-GÉRARD

▲1	Lac Isaïe - 10,8 km (4 h 30)
▲1	Lac à la Pêche - 4,4 km (1 h 50)
▲2	Lac à la Pêche - 7,3 km (3 h)
▲1	Lac Marie - 10,1 km (4 h 15)
▲5	Lac Édouard - 15,3 km (6 h)

#### Départ aire de pique-nique LAC-ÉDOUARD

▲1	Lac Isaïe - 16,2 km (6 h 30)
▲1	Lac à la Pêche - 13,1 km (5 h 30)
▲2	Lac à la Pêche - 12,7 km (5 h)
▲1	Lac Marie - 8,3 km (3 h 30)
▲5	Lac Édouard - 2,4 km (1 h)



### LÉGENDE

- Route Promenade
- Sentier
- ... Multi-usage
- Portage
- Portage avec dénivellation importante
- ★ Location d'embarcation
- ★ Canot prêt-à-partir\*
- ▲ Avec feu
- ▲ Sans feu

### INFORMATIONS IMPORTANTES - Lorsque vous utilisez l'entrée Saint-Gérard :

1. Vous devez OBLIGATOIREMENT vous inscrire à l'accueil Saint-Mathieu ou Saint-Jean-des-Piles avant de vous rendre à votre emplacement.

\* Le départ peut se faire à partir du stationnement Saint-Gérard, du stationnement Rivière-à-la-Pêche ou de l'aire de pique-nique du Lac-Édouard.

\*\* Plusieurs parcours sont possibles selon la distance que vous désirez parcourir et le temps dont vous disposez dans une journée. Vous pouvez créer votre propre itinéraire à partir de la carte. N'hésitez pas à nous contacter pour obtenir plus d'informations.

\*\*\* Les sites suivants sont accessibles à pied ou à vélo sur sentiers forestiers : lac Isaïe #1, lac à la Pêche #1 et #2, lac Marie #1 et lac Édouard #5.



## PARCOURS TRÈS DIFFICILE - AVEC PORTAGES

### BOUCLE 1

(recommandation – 2 nuits/3 jours)

#### Départ terrain de pique-nique SHEWENEGAN sur le lac Wapizagonke

Canot vers portage 6,1 km (1 h 30)

Portage très difficile de 2,8 km (1 h 40)

#### Lac du Caribou vers Baie des Onze Îles

Canot 7,2 km (1 h 50)

#### Nuit 1 (Lac du Caribou ou Baie des Onze Îles)

Portage difficile de 0,6 km (20 minutes)

#### Lac de la Halte

Canot 0,4 km (10 minutes)

Portage très difficile de 1,3 km (55 minutes)

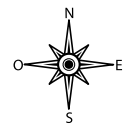
#### Lac Wapizagonke

Canot vers pique-nique Wapizagonke 3,8 km (55 minutes) + distance selon le site choisi pour la nuit (voir tableau de la page 4)

#### Nuit 2 (Lac Wapizagonke)

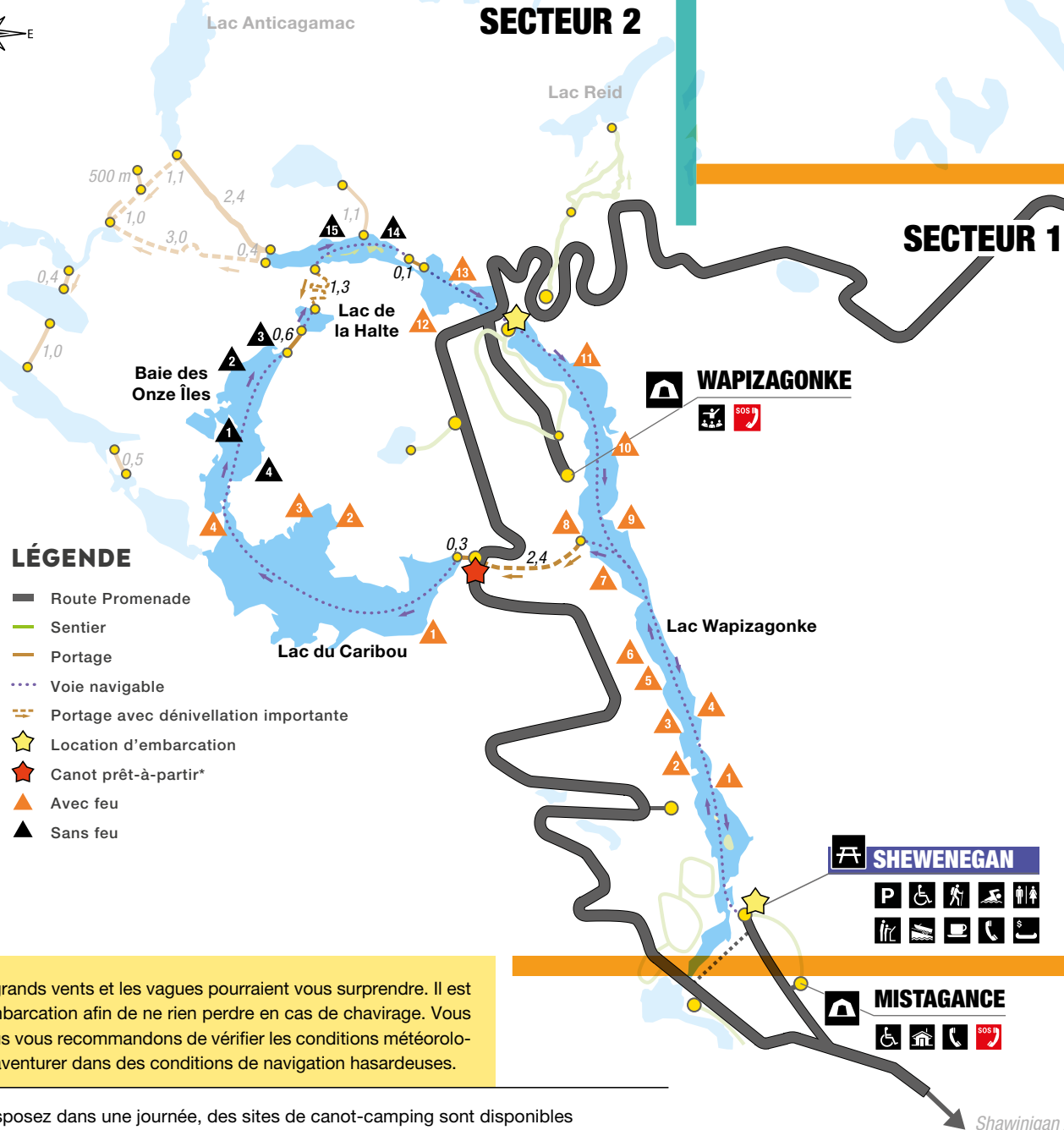
Distance selon le site choisi pour la nuit (voir tableau de la page 4)

#### Arrivée au terrain de pique-nique SHEWENEGAN



### LÉGENDE

- Route Promenade
- Sentier
- Portage
- ... Voie navigable
- Portage avec dénivellation importante
- ★ Location d'embarcation
- ★ Canot prêt-à-partir\*
- ▲ Avec feu
- ▲ Sans feu



**CONSEIL :** Le lac du Caribou est situé à une altitude élevée : de grands vents et les vagues pourraient vous surprendre. Il est important que vos bagages soient bien fixés à l'intérieur de votre embarcation afin de ne rien perdre en cas de chavirage. Vous devez également vous assurer que votre embarcation est stable. Nous vous recommandons de vérifier les conditions météorologiques avant votre départ et de retarder celui-ci plutôt que de vous aventurer dans des conditions de navigation hasardeuses.

\*Selon la distance que vous désirez parcourir et le temps dont vous disposez dans une journée, des sites de canot-camping sont disponibles près du lac Wapizagonke, du lac du Caribou ou de la baie des Onze Îles.  
 \*\*Le départ peut également se faire à partir du lac du Caribou ou du terrain de pique-nique Wapizagonke.  
 \*\*\*La boucle peut également se faire en sens inverse (même niveau de difficulté).



## PARCOURS TRÈS DIFFICILE - AVEC PORTAGES

### BOUCLE 2

(recommandation – 3 nuits/4 jours)

Départ terrain de pique-nique SHEWENEGAN sur le lac Wapizagonke

Canot vers portage 6,1 km (1 h 30)

Portage très difficile de 2,8 km (1 h 40)

#### Lac du Caribou vers Baie Cobb

Canot 6,3 km (1 h 35)

#### Nuit 1 (Lac du Caribou ou Baie Cobb)

Portage difficile de 0,5 km (15 minutes)

#### Lac Maréchal

Canot 1,7 km (25 minutes)

Portage difficile de 1 km (30 minutes)

#### Lac Tessier

Canot 0,5 km (10 minutes)

Portage difficile de 0,4 km (15 minutes)

#### Lac Waber

Canot 0,7 km (10 minutes)

#### Nuit 2 (Lac Waber ou + 2,1 km de portage intermédiaire vers le lac Anticagamac)

Portage très difficile de 3 km (1 h 45)  
ou de 2,4 km (1 h 30)

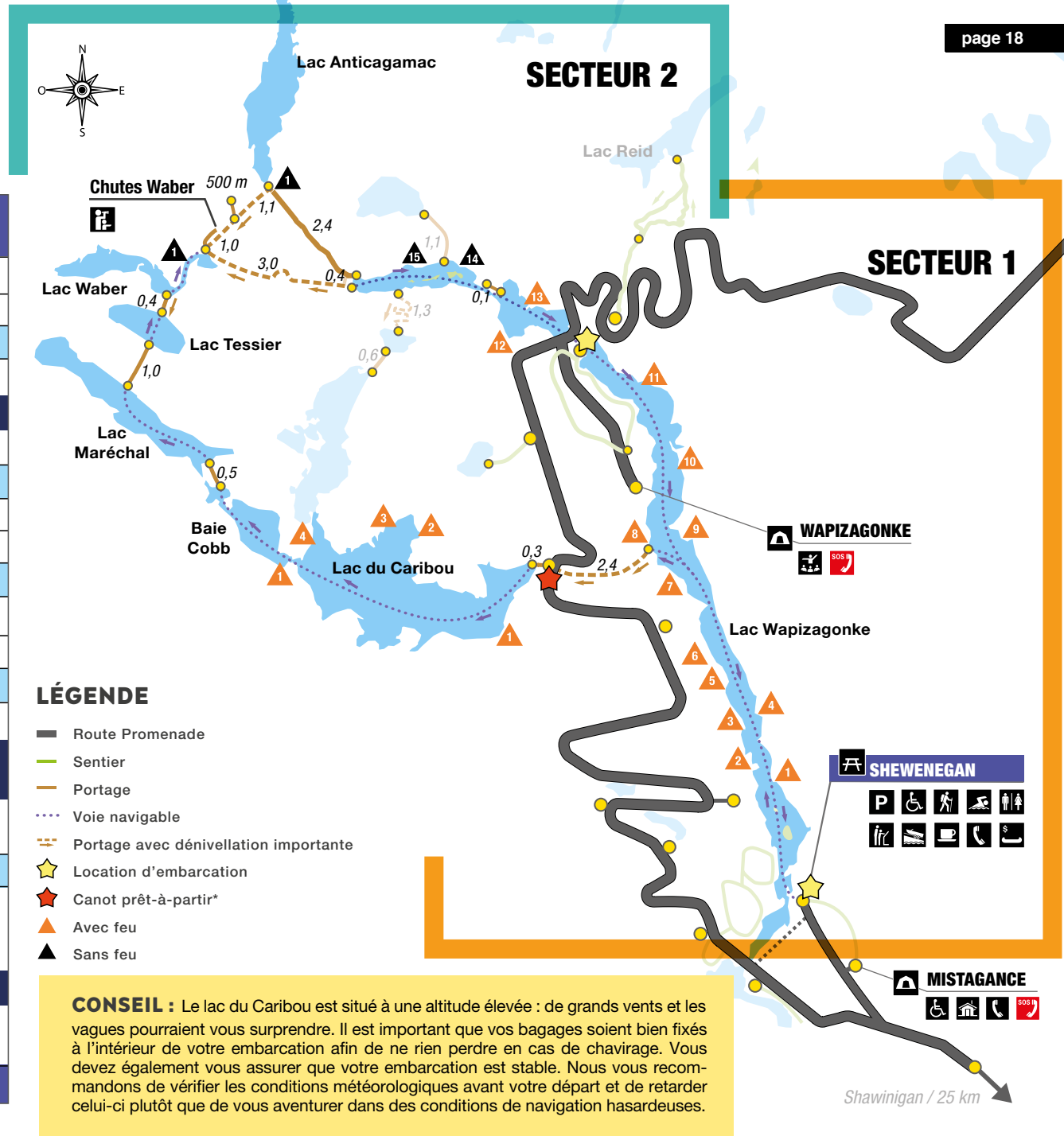
#### Lac Wapizagonke

Canot vers pique-nique Wapizagonke 4,6 km (1 h 10) +  
distance selon le site choisi pour la nuit  
(voir tableau de la page 4)

#### Nuit 3 (Lac Wapizagonke)

Distance selon le site choisi pour la nuit  
(voir tableau de la page 4)

Arrivée au terrain de pique-nique SHEWENEGAN



\*Selon la distance que vous désirez parcourir et le temps dont vous disposez dans une journée, des sites de canot-camping sont disponibles près du lac Wapizagonke, du lac du Caribou ou de la baie des Onze Îles.

\*\*Le départ peut également se faire à partir du lac du Caribou ou du terrain de pique-nique Wapizagonke.

\*\*\*La boucle peut également se faire en sens inverse (même niveau de difficulté).

## ANNEXE 1

<b>TABLEAU DES DÉNIVELÉS</b>	
<b>PORTAGE</b>	<b>DÉNIVELLATION EN MÈTRES</b>
À la Pêche/Isaïe	- 3
Caribou (stationnement)/Caribou	- 19
Édouard/Marie	- 18
Dauphinois/Des Cinq	+ 2
De la Halte/Baie des Onze Îles	+ 5
Giron/Dubon-Dauphinois	- 21
Maréchal/Tessier	- 1
Parker/À la Pêche	- 49
Soumire/Giron	+ 2
Soumire (stationnement)/Soumire	- 5
Tessier/Waber	- 43
Waber/Anticagamac	- 127
Wapizagonke/Antigacamac	- 22
Wapizagonke/Avalon	+ 34
Wapizagonke/Caribou	+ 147
Wapizagonke/Halte	+ 141
Wapizagonke/Waber	+ 105



Version originale par Béatrice Landry · 2018-2019  
pour le parc national de la Mauricie

---

Mis à jour - Février 2023