

conditions routières



Pendant les mois d'hiver (de novembre à avril), la promenade n'est pas entretenue de 15 h 30 à 7 h.

Les conducteurs ne peuvent pas compter sur du sel de déglacage comme sur la plupart des autres routes. La promenade est une route de neige tassée.

Pendant les longues périodes de temps stable, les conditions routières peuvent être dangereuses même sur une chaussée de neige lisse et sablée.

Les rapports sur l'état de la route sont fondés sur les pires conditions qu'un automobiliste pourrait rencontrer sur la totalité des 230 km de la route. Comme dans toute région montagneuse, le temps peut changer très rapidement, ce qui, bien souvent, influe sur les conditions routières.

Les conditions routières sont un élément subjectif. L'expérience, les pneus et la vitesse sont autant de facteurs qui peuvent influencer sur les conditions de conduite hivernale. Chaque conducteur doit planifier son trajet et rouler en fonction de son niveau d'aisance, en tenant compte de son expérience et de son équipement.

Il n'y a pas de couverture cellulaire sur la promenade des Glaciers, et, en hiver, il n'y a pas non plus d'essence.



planifiez votre voyage

Vérifiez les conditions routières et les prévisions météorologiques avant de quitter la ville.

CONDITIONS ROUTIÈRES :

Banff 403-762-1450 • Jasper 780-852-3311

- www.ama.ab.ca (en anglais seulement)
- www.pc.gc.ca
- Visitez un comptoir d'information

PRÉVISIONS MÉTÉOROLOGIQUES :

Banff 403-762-2088 • Jasper 780-852-3185

- www.météo.gc.ca
- www.theweathernetwork.com (en anglais seulement)
- Visitez un comptoir d'information

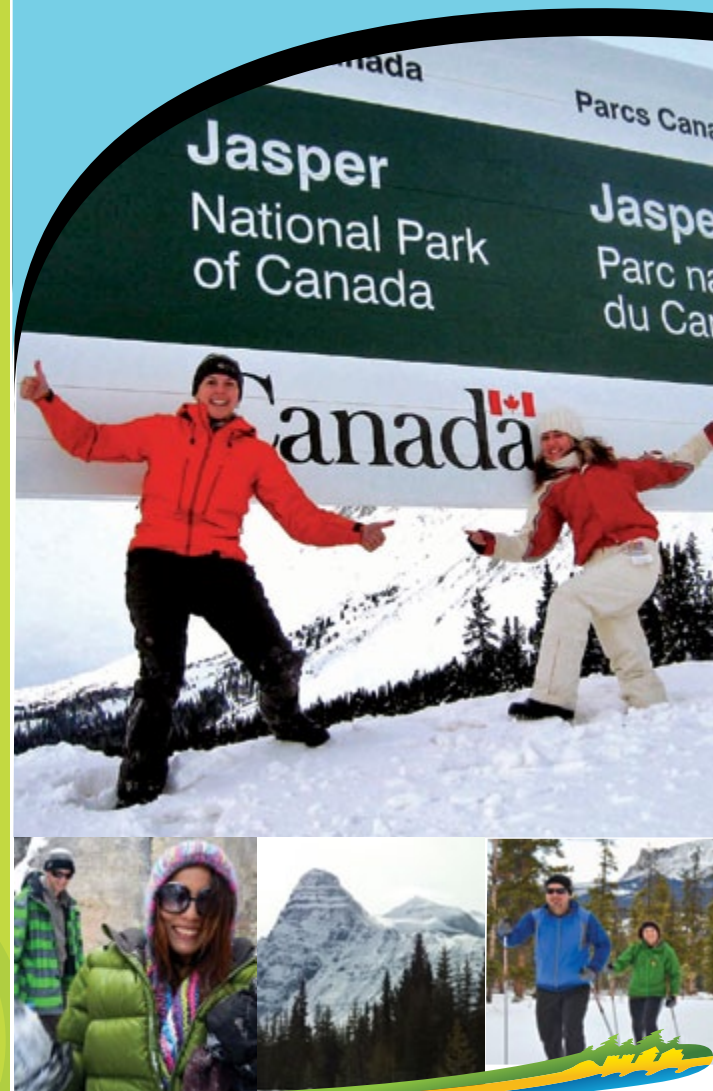
Faites part à quelqu'un de votre itinéraire.

Dites-lui quand vous partez et quand vous comptez arriver.

Gardez une trousse de sécurité dans votre véhicule. Mettez-y un téléphone cellulaire, de l'eau, des barres énergétiques, des bougies, des vêtements de rechange et des couvertures. Consultez le tableau ci-dessous pour localiser un téléphone public le long de la promenade. En cas d'urgence, composez le 911.

téléphones publics	Distance de Jasper (en km)	Distance de Lake Louise (en km)	Distance de la route (en m)
Complexe hôtelier Becker's Chalets	4	226	50
Auberge HI-Athabasca Falls	32	198	0
Camping Kerkeslin	34	196	200
Camping du Lac-Honeymoon	50	180	500
Sources Bubbling	60	170	0
Poste Sunwapta	72	158	0
Camping du Ruisseau-Jonas	77	153	50
Auberge HI-Beauty Creek	85	145	0
Centre du Champ-de-Glace (au bas de l'escalier)	103	127	200
Camping du Champ-de-Glace	104	126	150
Camping du Ruisseau-Wilcox	106	124	500
Poste Saskatchewan River Crossing	156	74	0

L'HIVER SUR la promenade des Glaciers





bienvenue

La promenade des Glaciers est considérée comme l'une des plus belles routes du monde. Après tout, combien de routes longent 230 km de paysages complètement protégés par deux parcs nationaux qui font partie d'un site du patrimoine mondial?

Il faut un laissez-passer de parc national valide pour rouler sur la promenade des Glaciers. Pourquoi?

La promenade des Glaciers a été construite pour mettre en valeur les paysages naturels majestueux des parcs nationaux Jasper et Banff. La promenade est une route panoramique et non un couloir de transport. Par conséquent, les coûts associés à son entretien et au maintien de la sécurité publique sont à la charge de Parcs Canada. Les recettes provenant des droits d'entrée l'aident à recouvrer une partie de ces coûts. Le déneigement de la route, l'épandage de sable et le déclenchement préventif des avalanches ne sont que quelques exemples des services qui sont offerts en hiver grâce à vos droits d'entrée.



veillons sur le caribou

La promenade des Glaciers traverse le cœur de l'habitat hivernal du caribou sur un tronçon de 20 km. La harde de caribous des bois de Jasper, déclarée espèce en péril au Canada, représente une dernière chance de survie pour cet animal fascinant dans les parcs des montagnes. Vous pouvez faire votre part - soyez un conducteur pro-faune et respectez la limite de vitesse prescrite.



camping d'hiver

Camping du Ruisseau-Mosquito

(à 24 km au nord de Lake Louise)










Camping Wapiti (à 4 km au sud de Jasper)

Les campeurs hardis qui souhaitent passer la nuit dans le secteur du champ de glace Columbia peuvent monter leur tente au **point de départ du sentier du Col-Wilcox**.

NOTA : Ce terrain n'est pas entretenu en hiver. Il n'y a ni eau, ni collecte des déchets, ni service d'entretien. Remportez tous vos déchets et n'oubliez pas que la neige pourrait vous empêcher d'accéder aux toilettes sèches. Les feux de camp sont interdits. Les aires de stationnement sont déneigées après les routes. Les campeurs doivent se munir de pelles.


L'auto-inscription est en vigueur dans tous les campings. Il faut un permis de bivouac pour passer la nuit au point de départ du sentier du Col-Wilcox. Faites le 780-852-6176 pour en savoir davantage.

haltes hivernales

haltes hivernales	Distance de Jasper (en km)	Distance de Lake Louise (en km)
Vallée des Cinq Lacs 	9	221
Aire de ski des chutes Athabasca	30	200
Auberge HI-Athabasca Falls	32	198
Belvédère des Chèvres-et-des-Glaciers 	37	193
Pic Mushroom	84	146
Auberge HI-Beauty Creek 	85	145
Glacier Stutfield	94	136
Chutes Tangle 	96	134
Glacier Athabasca	103	127
Col Wilcox 	106	124
Auberge HI-Hilda Creek 	111	119
Chaînon Parker 	112	118
Paroi en pleurs	124	106
Auberge HI-Rampart Creek 	142	88
Col Howse	154	76
Lac Peyto 	190	40
Lac Bow	196	34
Auberge HI-Mosquito Creek	206	24



sécurité routière



- ▶ Faites le plein d'essence et de lave-glace avant de partir.
- ▶ Prévoyez au moins deux fois la distance de freinage normale sur une chaussée humide ou lisse.
- ▶ Les limites de vitesse affichées sont conçues pour des conditions routières idéales; ralentissez sur de la neige, de la glace, de la giboulée ou des surfaces mouillées.
- ▶ Soyez extrêmement prudent aux environs des machines d'entretien de la voirie, comme les chasse-neige ou les camions de sel ou de sable. Ne doublez jamais par la droite.
- ▶ Dans le brouillard ou la neige épaisse, les feux de croisement sont plus efficaces que les feux de route.
- ▶ Vérifiez régulièrement la pression de vos pneus - elle diminue par temps froid.
- ▶ Les véhicules à quatre roues motrices n'ont pas nécessairement une meilleure traction pour les virages ou le freinage sur des routes glissantes.
- ▶ Évitez d'utiliser un régulateur de vitesse ou un surmultiplicateur sur de la neige, de la glace, de la giboulée ou des chaussées mouillées; ils peuvent provoquer un changement de vitesse soudain et entraîner une perte de traction.
- ▶ Faites attention à la glace noire dans les zones à l'ombre, sur les tabliers de pont et aux intersections.